



Provincia di
REGGIO EMILIA



Comune di
NOVELLARA

**RIPROGRAMMAZIONE DI OPERA PUBBLICA INFRASTRUTTURALE
(VARIANTE NORD DELLE STRADE PROVINCIALI 42; 4; 5) ai sensi dell'art. 60
della L.R. 24/2017 "accordo di programma in variante ai piani urbanistici vigenti"**

**FORMAZIONE DI BOSCO URBANO E PIANTUMAZIONE
DELLE FASCE DI AMBIENTAZIONE STRADALE**



**NOVELLARA
DIRETRICE NORD-SUD**

Titolo: Tracciato 2° stralcio lotto 2 della tangenziale
su foto estratta da Google Earth

Scala: 1:1.000

Data: Novembre 2022

Progettista:
Arch. Aldo Caiti

Collaboratori:
Ing. Simone Caiti
Arch. Giorgio Paternini
Rag. Davide Rombi
Arch. Kaya Umesh

Num. prat. 4503

Redatto da: G.P.

Nome file: 4503EA01.dwg

Rev. Data rev. Descrizione





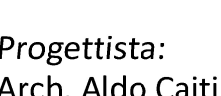
Tavola: 02

Orientamento: N

Redatto da:

ccdp

LEGENDA

-  Tangenziale
-  Perimetro aree da acquisire (in parte già acquisite) per la realizzazione della Tangenziale
-  Viabilità di servizio
-  Barriera stradale H2/H3 accoppiata a barriera fonoassorbente H = 2.00 m (880 m)
-  Albero esistente

