








**Gerarchia dei centri**

-  centro "Ducato di Reggio"
-  centro stato minore o con rilevante ruolo strategico
-  feudo o centro con ruolo strategico
-  "comune rurale"
-  "Villa"
-  villaggio rurale appenninico




**Altre componenti strutturanti**

-  castelli
-  chiese e pievi
-  principali ville e corti agricole
-  edifici rurali isolati

**Gerarchia dei percorsi di terra**

-  assi di sistemi sovraprovinciali
-  assi del sistema provinciale
-  assi di sottosistemi
-  altri percorsi di terra

**Sistema di utilizzo e gestione delle acque**

-  principali canali irrigui e "industriali"
-  canali di bonifica
-  altri corsi d'acqua

LA PRESIDENTE DELLA PROVINCIA  
*Sonia Mastri*  
L'ASSESSORE PIANIFICAZIONE  
CULTURA, PAESAGGIO, AMBIENTE  
*Roberto Ferrari*  
IL DIRIGENTE SERVIZIO PIANIFICAZIONE  
TERRITORIALE, AMBIENTE E POLITICHE CULTURALI  
*Arch. Anna Campaor*

Adottato dal  
Consiglio Provinciale  
con atto n° 124 del 17.06.2010

Approvato dal  
Consiglio Provinciale  
con atto n° 92 del 06.11.2008  
IL SEGRETARIO GENERALE  
*Dot. Enzo C. Di Cagno*