



# PTCP 2016

PIANO TERRITORIALE DI COORDINAMENTO PROVINCIALE  
Variante Specifica ex Articolo 27 bis L.R. n° 20/2000



PROVINCIA DI REGGIO EMILIA

IL PRESIDENTE DELLA PROVINCIA  
Giorgio Zanni

IL DIRIGENTE  
SERVIZIO PIANIFICAZIONE TERRITORIALE  
Arch. Anna Campeol

IL RESPONSABILE  
DEL PROCEDIMENTO  
Dott. Urb. Renzo Pavignani

## GRUPPO DI LAVORO

**Servizio Pianificazione Territoriale**  
Anna Campeol (dirigente)  
Renzo Pavignani (coordinamento)

Barbara Casoli (aspetti geologico-ambientali)  
Francesco Punzi (aspetti amministrativi)  
Pietro Oleari, (aspetti giuridico-amministrativi)

**U.O. PTCP, Paesaggio e SIT**  
Maria Giuseppina Vetrone, Simona Giampellegrini, Davide Cavecchi

**U.O. Pianificazione Urbanistica e Valorizzazione del Territorio**  
Elena Pastorini, Andrea Modesti

Variante Accordo di Programma: *Approvato con D.P della Regione Emilia-Romagna n.52 del 24/04/2019*  
Variante Specifica: *Approvata dal Consiglio Provinciale con atto n.25 del 21/09/2018*  
Variante Generale: *Approvata dal Consiglio Provinciale con atto n.124 del 17/06/2010*  
Variante Generale: *Adottata dal Consiglio Provinciale con atto n.92 del 06/11/2008*

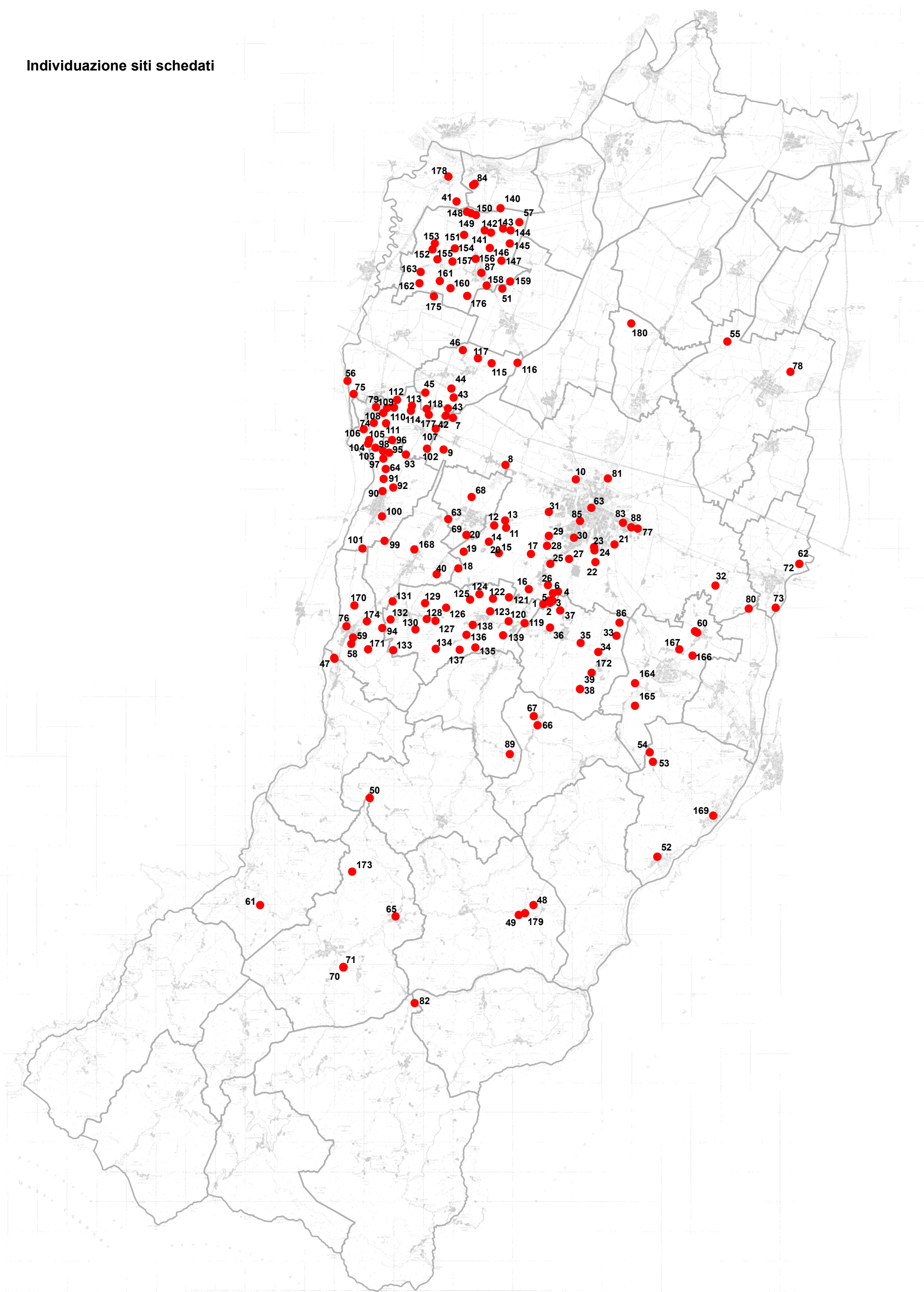
Allegato 04 - Appendice

**SCHEDATURA ZONE ED ELEMENTI  
DI INTERESSE  
STORICO-ARCHEOLOGICO**

*Elaborato Coordinato 2019*

QQC4

Individuazione siti schedati





## **Elenco siti archeologici suddivisi per Comune**

### **Albinea**

33 – Noce di Fogliano - San Giacomo  
34 – Borzano - Cittadella  
35 – Montericco - Scuole  
36 – Botteghe - Pedemontana  
37 – Caselline - Villa Maramotti  
38 – Borzano - Castello  
39 – Borzano - Tana della Mussina  
86 – Fogliano - Caselle  
172 – Ingreto - Casa Luisa

### **Bagnolo in Piano**

180 – S.Tomaso - Via Salvi

### **Bibbiano**

19 – Ghiardo – Casinazzo  
40 – Ghiardo - Campo del Ghiardo  
99 – Malamasata - Canaletto  
168 – Fossa - Via S.Filippo

### **Boretto**

84 – S.Croce - Quadra Cucca

### **Brescello**

41 – Motta Balestri - Strada Finghè  
178 – Brescello - Centro storico

### **Campegine**

42 – Valle Re - Case Speroni  
43 – La Razza -  
44 – Zona industriale - Cantine Riunite  
45 – Case del Lago - Laghi di Gruma  
46 – Case Cocconi - Strada Mezzanella  
115 – Lora - Il Cantone  
116 – Gualtirolo - Ponte Cava

117 – Case Cocconi - Immacolata

118 – Case del Lago - Consenti

### **Canossa**

47 – Rio Luceria

### **Carpineti**

48 – Monte Valestra  
49 – Monte Valestra - Grotta di S. Michele  
179 – Monte Valestra

### **Castellarano**

52 – Roteglia - Castello  
53 – Telarolo - Rio del Marangone  
54 – La Braglia - Gambarata  
169 – Castellarano - Castello

### **Castelnovo di Sotto**

51 – Case Fossa Marza - Via Tolara

### **Castelnovo ne' Monti**

50 – Ariolo - M.Venere  
65 – Felina - Strada  
70 – Pietra di Bismantova  
71 – Pietra di Bismantova  
173 – S.Giovanni - Monte Castagneto

### **Cavriago**

20 – Campo da Golf - Case Campari  
68 – Cimitero - Cavo Guardianavona  
69 – Cavriago - Reggio Emilia – Ghiardo - Via Girondola

### **Correggio**

55 – Canolo - Castello  
78 – S.Martino

### **Gattatico**

56 – Ponte Enza - Torrente Enza

175 – Olmo - Crescina

### **Montecchio Emilia**

64 – Ventura - Il Monte  
90 – Montecchio Emilia nord - Croce  
91 – Croce - Cartinazzi  
92 – Costa Bassa - La Sacca  
93 – Partitore  
95 – Tenuta Spalletti - Case S.Letizia  
96 – Tenuta Spalletti - Case Gazzoli  
97 – Costa Bassa  
98 – Costa Bassa  
99 – Malamasata - Canaletto  
100 – Chiodena  
101 – Case Carpi

### **Poviglio**

57 – Fodico - S.Rosa  
87 – Centro storico - Chiesa di Santo Stefano  
140 – Quadra Paduli - Collettore Impero  
141 – Fodico - Via Molinara  
142 – Fodico - Via Arginello - Via Molinara  
143 – Fodico - Via Grande  
144 – Fodico - Via Piccola  
145 – Fodico - Via Molinara  
146 – Fodico - Via Burra  
147 – Case Gialdi - Via Piccola  
148 – Collettore Impero - Via delle Campagne  
149 – Viazza - Via delle Campagne  
150 – Via delle Campagne - Scolo Radice  
151 – Via Cervarola - Le Grazie  
152 – Godezza - Canale S.Sisto  
153 – S.Sisto - Via Motta  
154 – Via Pessina - S.Chiara  
155 – S. Sisto - Villa Garbarino

156 – Via Romana - S.Anna  
157 – Godezza - Villa Garbarino  
158 – Case Fossa Marza - Dugara Poviglio  
159 – Via Tolara - Fossa Marza  
160 – Casalpò - Chiesa  
161 – Casalpò - Strada Fontanese  
162 – Enzola - Dugara Enzola  
163 – S.Sisto - Canale di Casalpò  
176 – Casalpò - Fossa Marza

### **Quattro Castella**

119 – Forche - Fornace  
120 – Puianello - La Fornace  
121 – Scampate  
122 – Valestra - Casa Moreda  
123 – Montecavolo - Valestra  
124 – Fola - Canile  
125 – Rubbianino - Villa Caselli  
126 – Tripoli - Fossetta  
127 – Roncolo - Chiesa  
128 – Roncolo - La Buca  
129 – Casa Ruspecchio - Rio Soadino  
130 – Casa Predalago - Rio Soadini  
131 – Monticelli - Villa Peri  
132 – Rio Enzola  
133 – Bergonzano - Case Valle  
134 – Calinzano - Il Casotto  
135 – Sedrio - La Costa  
136 – Salvarano - Piazza Navona  
137 – Salvarano - Ca' Nuova  
138 – Montecavolo - Cimitero  
139 – Puianello - Mucciatella

### **Reggio nell'Emilia**

1 – Rivaltella - La Bolognesa  
2 – Rivaltella - La Bolognesa  
3 – Rivaltella - Via Rivaltella

4 – Villa Corbelli - Villa Corbelli  
5 – Rivaltella - Via Rivaltella  
6 – Rivaltella - La Baitina  
7 – Antonietta - Rio Rubino  
8 – Villa Cella - La Correggia  
9 – Cadè - Casa Fossa  
10 – Cavazzoli-Ponte ferroviario - Torrente Crostolo  
11 – Codemondo - Chiesa di Codemondo  
12 – Codemondo - Villa Arcadia  
13 – Codemondo - Casa Beneventi  
14 – Via D.Freddi - Scuole  
15 – Via W.Giovannardi - Rio Moreno  
16 – Tibbie - Madonna  
17 – S.Rigo - Aldina  
18 – Ghiardello - Villa Anna  
19 – Ghiardo – Casinazzo  
20 – Campo da Golf - Case Campari  
21 – Bazzarola Bassa - CAAM - Legnami  
22 – La Favorita - Via Manenti  
23 – La Favorita - Via Manenti  
24 – Buco del Signore - Podere Stabiletto  
25 – Casale di Rivalta - Villa Maria  
26 – Ca' Lunga - Via Rivaltella  
27 – Castello Canali - La Mensa  
28 – Coviolo - Podere Casinetto  
29 – Coviolo - Cimitero  
30 – S.Pellegrino - Villino Tedeschi  
31 – Roncina - Casa Terrachini  
32 – Chiesa di Bagno - Podere Casinetto  
63 – Centro storico – esagono  
77 – S.Maurizio - Via Emilia  
80 – Corticella - Via Aicardi  
81 – Mancasale - Lumaca  
83 – Villa Ospizio - Ca' Bianca  
85 – Cimitero Israeleitico - Torrente Crostolo  
88 – S.Lazzaro - Via Emilia

### **Rubiera**

62 – Fiume Secchia  
72 – Casse d'espansione - Podere Isola  
73 – Ca' del Cristo - Torrente Secchia

### **San Polo d'Enza**

58 – Torlonia  
59 – Torlonia  
76 – Servirola  
94 – Casa Pisi - Monte S.Stefano  
170 – Pieve - Cimitero  
171 – Pezzano - Monte Pezzola  
174 – San Polo - Pontenuovo

### **Sant'Ilario d'Enza**

45 – Case del Lago - Laghi di Gruma  
74 – Bettolino - Villa Milena  
75 – Case Ponte Enza - Via Emilia  
79 – Centro storico  
93 – Partitore  
102 – Calerno - I Terzi  
103 – Gazzaro - Casa Farina  
104 – Gazzaro - Chiavicone  
105 – Gazzaro - Zinani  
106 – Gazzaro - Festa dell'Unità  
107 – Calerno - Rio Rubino  
108 – Tangenziale - Cimitero  
109 – Sant'Ilario est - Villa Inzani  
110 – Tenuta Spalletti – Pratina  
111 – Scolo Sgaviglio - I Muruzzi  
112 – Cavo Fontana - Cabassa  
113 – Villaggio Bellarosa - Podere Patrasso  
114 – Villaggio Bellarosa - Giambattista  
177 – Calerno - Cavalcavia

### **Scandiano**

60 – Arceto - Buche

164 – Jano - Casa Colombaro  
165 – Ca' de Caroli - Case Taroni  
166 – Chiozza - Casa Salde  
167 – Fellegara - Cimitero

**Vetto**

61 – Rodogno - M.Castagneto

**Vezzano sul Crostolo**

89 – Montalto – Chiesa

**Viano**

66 – Regnano - Ca' di Regnano  
67 – Regnano - Ca' Bertacchi

**Villa Minozzo - Toano**

82 – La Gatta - S.Bartolomeo



**Elenco siti archeologici suddivisi per numero scheda**

1 – Rivalentella - La Bolognesa  
2 – Rivalentella - La Bolognesa  
3 – Rivalentella - Via Rivalentella  
4 – Villa Corbelli - Villa Corbelli  
5 – Rivalentella - Via Rivalentella  
6 – Rivalentella - La Baitina  
7 – Antonietta - Rio Rubino  
8 – Villa Cella - La Correggia  
9 – Cadè - Casa Fossa  
10 – Cavazzoli-Ponte ferroviario - Torrente Crostolo  
11 – Codemondo - Chiesa di Codemondo  
12 – Codemondo - Villa Arcadia  
13 – Codemondo - Casa Beneventi  
14 – Via D.Freddi - Scuole  
15 – Via W.Giovannardi - Rio Moreno  
16 – Tibbie - Madonna  
17 – S.Rigo - Aldina  
18 – Ghiardello - Villa Anna  
19 – Ghiardo – Casinazzo  
20 – Campo da Golf - Case Campari  
21 – Bazzarola Bassa - CAAM - Legnami  
22 – La Favorita - Via Manenti  
23 – La Favorita - Via Manenti  
24 – Buco del Signore - Podere Stabiletto  
25 – Casale di Rivalta - Villa Maria  
26 – Ca' Lunga - Via Rivalentella  
27 – Castello Canali - La Mensa  
28 – Coviolo - Podere Casinetto  
29 – Coviolo - Cimitero  
30 – S.Pellegrino - Villino Tedeschi  
31 – Roncina - Casa Terrachini  
32 – Chiesa di Bagno - Podere Casinetto  
33 – Noce di Fogliano - San Giacomo

34 – Borzano - Cittadella  
35 – Montericco - Scuole  
36 – Botteghe - Pedemontana  
37 – Caselline - Villa Maramotti  
38 – Borzano - Castello  
39 – Borzano - Tana della Mussina  
40 – Ghiardo - Campo del Ghiardo  
41 – Motta Balestri - Strada Finghè  
42 – Valle Re - Case Speroni  
43 – La Razza  
44 – Zona industriale - Cantine Riunite  
45 – Case del Lago - Laghi di Gruma  
46 – Case Cocconi - Strada Mezzanella  
47 – Rio Luceria  
48 – Monte Valestra  
49 – Monte Valestra - Grotta di S. Michele  
50 – Ariolo - M.Venere  
51 – Case Fossa Marza - Via Tolara  
52 – Roteglia - Castello  
53 – Telarolo - Rio del Marangone  
54 – La Braglia - Gambarata  
55 – Canolo - Castello  
56 – Ponte Enza - Torrente Enza  
57 – Fodico - S.Rosa  
58 – Torlonia  
59 – Torlonia  
60 – Arceto - Buche  
61 – Rodogno - M.Castagneto  
62 – Fiume Secchia  
63 – Centro storico – esagono  
64 – Ventura - Il Monte  
65 – Felina - Strada  
66 – Regnano - Ca' di Regnano  
67 – Regnano - Ca' Bertacchi  
68 – Cimitero - Cavo Guardianavona  
69 – Cavriago - Reggio Emilia – Ghiardo - Via Girondola  
70 – Pietra di Bismantova

71 – Pietra di Bismantova  
72 – Casse d'espansione - Podere Isola  
73 – Ca' del Cristo - Torrente Secchia  
74 – Bettolino - Villa Milena  
75 – Case Ponte Enza - Via Emilia  
76 – Servirola  
77 – S.Maurizio - Via Emilia  
78 – S.Martino  
79 – Centro storico -  
80 – Corticella - Via Aicardi  
81 – Mancasale - Lumaca  
82 – La Gatta - S.Bartolomeo  
83 – Villa Ospizio - Ca' Bianca  
84 – S.Croce - Quadra Cucca  
85 – Cimitero Israeleitico - Torrente Crostolo  
86 – Fogliano - Caselle  
87 – Centro storico - Chiesa di Santo Stefano  
88 – S.Lazzaro - Via Emilia  
89 – Montalto – Chiesa  
90 – Montecchio Emilia nord - Croce  
91 – Croce - Cartinazzi  
92 – Costa Bassa - La Sacca  
93 – Montecchio Emilia - S.Illario d'Enza - Partitore  
94 – Casa Pisi - Monte S.Stefano  
95 – Tenuta Spalletti - Case S.Letizia  
96 – Tenuta Spalletti - Case Gazzoli  
97 – Costa Bassa  
98 – Costa Bassa  
99 – Malamasata – Canaletto  
100 – Chiodena  
101 – Case Carpi  
102 – Calerno - I Terzi  
103 – Gazzaro - Casa Farina  
104 – Gazzaro - Chiavicone  
105 – Gazzaro - Zinani  
106 – Gazzaro - Festa dell'Unità  
107 – Calerno - Rio Rubino

108 – Tangenziale - Cimitero  
109 – Sant'Ilario est - Villa Inzani  
110 – Tenuta Spalletti – Pratina  
111 – Scolo Sgaviglio - I Muruzzi  
112 – Cavo Fontana - Cabassa  
113 – Villaggio Bellarosa - Podere Patrasso  
114 – Villaggio Bellarosa - Giambattista  
115 – Lora - Il Cantone  
116 – Gualtirolo - Ponte Cava  
117 – Case Cocconi - Immacolata  
118 – Case del Lago - Conscenti  
119 – Forche - Fornace  
120 – Puianello - La Fornace  
121 – Scampate  
122 – Valestra - Casa Moreda  
123 – Montecavolo - Valestra  
124 – Fola - Canile  
125 – Rubbianino - Villa Caselli  
126 – Tripoli - Fossetta  
127 – Roncolo - Chiesa  
128 – Roncolo - La Buca  
129 – Casa Ruspecchio - Rio Soadino  
130 – Casa Predalago - Rio Soadini  
131 – Monticelli - Villa Peri  
132 – Rio Enzola  
133 – Bergonzano - Case Valle  
134 – Calinzano - Il Casotto  
135 – Sedrio - La Costa  
136 – Salvarano - Piazza Navona  
137 – Salvarano - Ca' Nuova  
138 – Montecavolo - Cimitero  
139 – Puianello - Mucciatella  
140 – Quadra Paduli - Collettore Impero  
141 – Fodico - Via Molinara  
142 – Fodico - Via Arginello - Via Molinara  
143 – Fodico - Via Grande  
144 – Fodico - Via Piccola

145 – Fodico - Via Molinara  
146 – Fodico - Via Burra  
147 – Case Gialdi - Via Piccola  
148 – Collettore Impero - Via delle Campagne  
149 – Viazza - Via delle Campagne  
150 – Via delle Campagne - Scolo Radice  
151 – Via Cervarola - Le Grazie  
152 – Godezza - Canale S.Sisto  
153 – S.Sisto - Via Motta  
154 – Via Pessina - S.Chiara  
155 – S. Sisto - Villa Garbarino  
156 – Via Romana - S.Anna  
157 – Godezza - Villa Garbarino  
158 – Case Fossa Marza - Dugara Poviglio  
159 – Via Tolara - Fossa Marza  
160 – Casalpò - Chiesa  
161 – Casalpò - Strada Fontanese  
162 – Enzola - Dugara Enzola  
163 – S.Sisto - Canale di Casalpò  
164 – Jano - Casa Colombaro  
165 – Ca' de Caroli - Case Taroni  
166 – Chiozza - Casa Salde  
167 – Fellegara - Cimitero  
168 – Fossa - Via S.Filippo  
169 – Castellarano - Castello  
170 – Pieve - Cimitero  
171 Pezzano - Monte Pezzola  
172 – Ingreto - Casa Luisa  
173 – S.Giovanni - Monte Castagneto  
174 San Polo - Pontenuovo  
175 – Olmo - Crescina  
176 – Casalpò - Fossa Marza  
177 – Calemo - Cavalcavia  
178 – Brescello - Centro storico  
179 – Monte Valestra  
180 – S.Tomaso - Via Salvi



**ZONE ED ELEMENTI DI INTERESSE STORICO - ARCHEOLOGICO** scheda n° 1**LOCALIZZAZIONE**

**Provincia** Reggio Emilia  
**Comune** Reggio nell'Emilia  
**Località** Rivalentella  
**Toponimo** La Bolognesa

**OGGETTO**

**Qualificazione cronologica** Neolitico  
**Tipo di evidenza** Abitato, fornaci, sepoltura

**Denominazione**

Rivalentella - Ca' Romensini

**INDIVIDUAZIONE**

**Tipo** certa e ben definita  
**Fonte** Bibliografica

**Altre fonti/strumenti**  D.M.  RER Elementi  RER Paesaggi  PTCP  PRG  PSC  
 nessuna

**Problematiche**

Il tratto di sito ora occupato dall'argine della cassa di espansione è stato bonificato completamente con gli scavi del 1985-86.

**CARATTERI AMBIENTALI**

Il sito è posto in parte su un terrazzo olocenico della valle del Crostolo e in parte all'interno di un alveo abbandonato che incide il tale terrazzo.

**DESCRIZIONE**

**Giacitura** superficiale

**Specificazione cronologica**

Neolitico medio, fase iniziale della Cultura dei Vasi a Bocca Quadrata

**REFERENZE BIBLIOGRAFICHE**

J.Tirabassi, 1987, I siti neolitici, Catasti archeologici della Provincia di Reggio Emilia, Vol. II, Reggio Emilia  
 J.Tirabassi, 1998, Il sito di Rivalentella - Ca' Romensini: scavi 1981 - 1991. Seconda relazione preliminare, Atti Convegno Internazionale UISPP, pp.249 - 252  
 J.Tirabassi, 1987, Relazione preliminare della prima campagna di scavi a Rivalentella- Ca' Romensini (R.E.)- 1981/83, Atti della XXVI Riun. Sc. Dell'I.I.P.P., pp. 581-594

**TUTELA VIGENTE**

Decreto ministeriale  PTCP - art.15 b  PRG  PSC

**COMMENTO CRITICO**

Si tratta di uno dei siti neolitici più importanti della Pianura Padana essendo il più rappresentativo di questa fase.

**TUTELA PROPOSTA**

**Individuazione** conferma altra fonte (PRGRE)

**Tipo tutela** b1

**RIFERIMENTI GEO-TOPOGRAFICI**

**Elemento CGU** 200164

**Quota** 111 m. s.l.m.

**SCAVI**

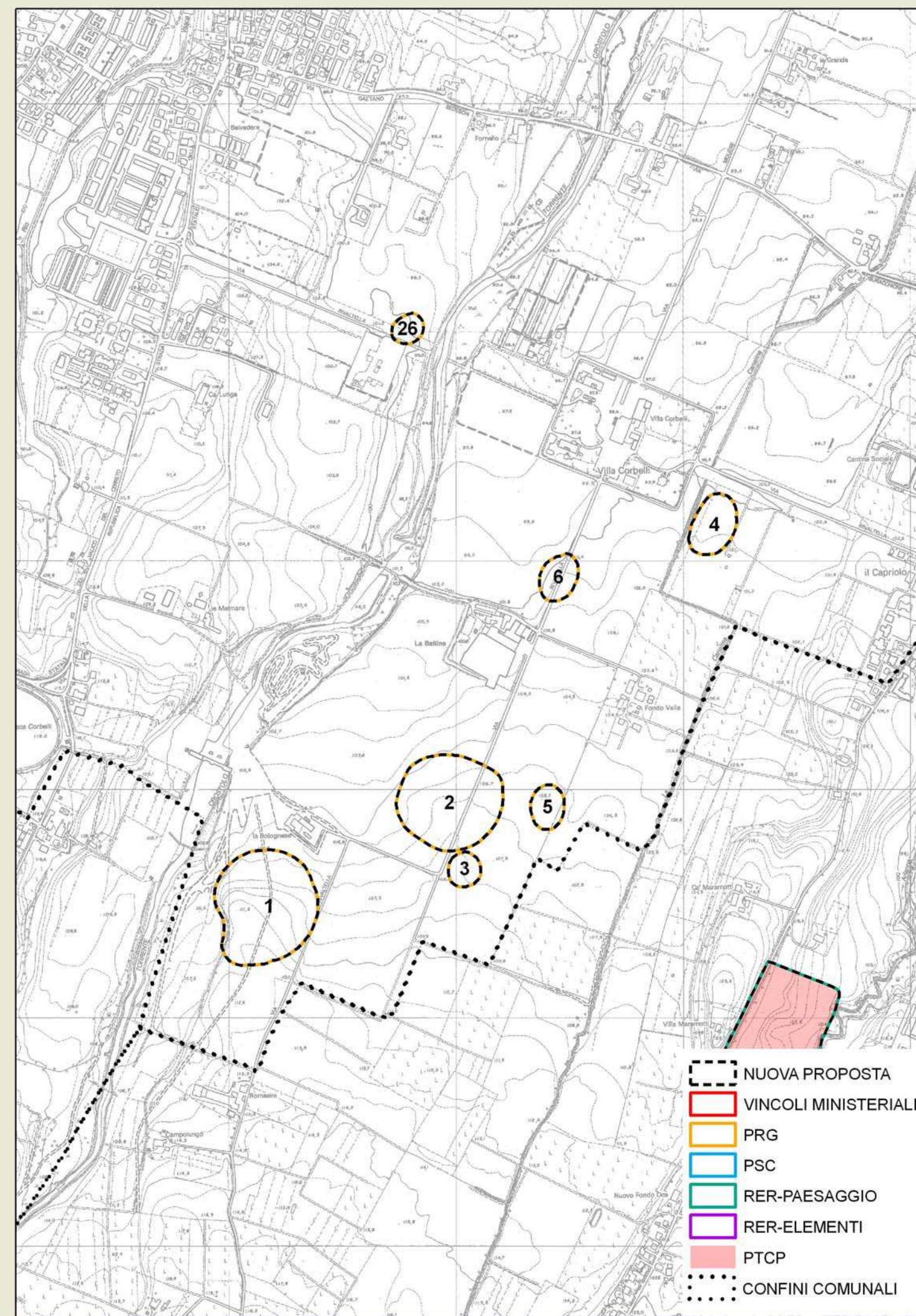
**Presenza scavi**

**Tipo** scavo sistematico

**Rilievo stratigrafico**

**Presenza strutture**

Pozzetti, riparo artificiale all'interno dell'alveo, fornacette per ceramica, una tomba di inumato rannicchiato.



**Data compilazione** 14/12/2007

**Compilazione** James Tirabassi



**ZONE ED ELEMENTI DI INTERESSE STORICO - ARCHEOLOGICO** scheda n° 2**LOCALIZZAZIONE**

**Provincia** Reggio Emilia  
**Comune** Reggio nell'Emilia  
**Località** Rivalentella  
**Toponimo** La Bolognesa

**OGGETTO**

**Qualificazione cronologica** Neolitico  
**Tipo di evidenza** Abitato

**Denominazione**

Rivalentella

**INDIVIDUAZIONE**

**Tipo** certa e ben definita  
**Fonte** Bibliografica

**Altre fonti/strumenti**  D.M.  RER Elementi  RER Paesaggi  PTCP  PRG  PSC  
 nessuna

**Problematiche**

Il sito, al margine meridionale, è stato recentemente livellato dalla proprietà, quindi la tutela deve evitare altre operazioni simili.

**CARATTERI AMBIENTALI**

L'abitato insiste su un antico dosso fluviale prossimo al torrente Crostolo ed è marginato a sud e a est da un piccolo paleovalveo.

**DESCRIZIONE**

**Giacitura** superficiale  
**Specificazione cronologica**  
 Neolitico antico - Cultura di Fiorano

**REFERENZE BIBLIOGRAFICHE**

J.Tirabassi, 1987, I siti neolitici, Catasti archeologici della Provincia di Reggio Emilia, Vol. II, Reggio Emilia

**TUTELA VIGENTE**

Decreto ministeriale  PTCP - art.15 b  PRG  PSC

**COMMENTO CRITICO**

Il paleosuolo antico è stato completamente distrutto dalle arature, restano ben evidenti, anche in foto aerea, le "strutture negative" quali pozzetti e fondi di capanne.

**TUTELA PROPOSTA**

**Individuazione** conferma altra fonte (PRGRE)  
**Tipo tutela** b1

**RIFERIMENTI GEO-TOPOGRAFICI**

**Elemento CGU** 200164  
**Quota** 106 m. s.l.m.

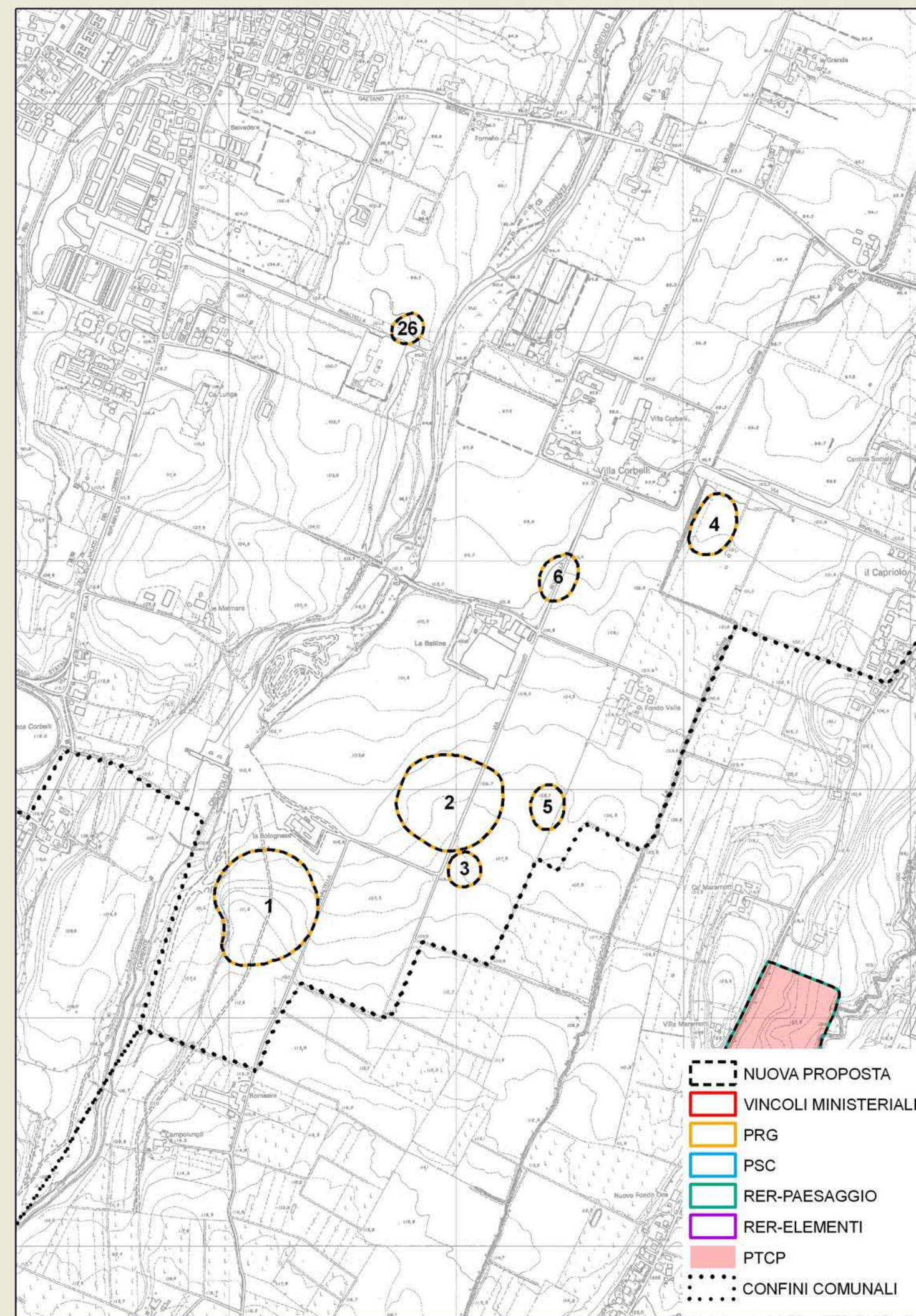
**SCAVI**

**Presenza scavi**   
**Tipo** scavo sistematico  
**Rilievo stratigrafico**   
**Presenza strutture**

Alcuni pozzetti o "fondi di capanna" ben visibili in foto aerea; don Gaetano Chierici nell'800 ne esplorò completamente due.

**Data compilazione** 14/12/2007

**Compilazione** Iames Tirabassi





**ZONE ED ELEMENTI DI INTERESSE STORICO - ARCHEOLOGICO** scheda n° 3**LOCALIZZAZIONE**

**Provincia** Reggio Emilia  
**Comune** Reggio nell'Emilia  
**Località** Rivalentella  
**Toponimo** Via Rivalentella

**OGGETTO**

**Qualificazione cronologica** Età del Ferro  
**Tipo di evidenza** Materiale affiorante in superficie

**Denominazione**

Rivalentella

**INDIVIDUAZIONE**

**Tipo** certa e ben definita  
**Fonte** Bibliografica

**Altre fonti/strumenti**  D.M.  RER Elementi  RER Paesaggi  PTCP  PRG  PSC  
 nessuna

**Problematiche**

Il sito è costituito da un unico modesto affioramento che lascia supporre la presenza di una singola struttura abitativa. Non è però improbabile che attorno ve ne siano altre non intaccate dall'aratro.

**CARATTERI AMBIENTALI**

Il sito si trova sulla piana alluvionale dell'olocene antico del torrente Crostolo.

**DESCRIZIONE**

**Giacitura** superficiale  
**Specificazione cronologica**  
 Età del ferro VI - V sec. a.C.

**REFERENZE BIBLIOGRAFICHE**

Vestigia Crustunei - Insedimenti etruschi lungo il corso del Crostolo, 1990, a cura di G.Ambrosetti, R.Macellari, L.Malnati

**TUTELA VIGENTE**

Decreto ministeriale  PTCP - art.15 b  PRG  PSC

**COMMENTO CRITICO****TUTELA PROPOSTA**

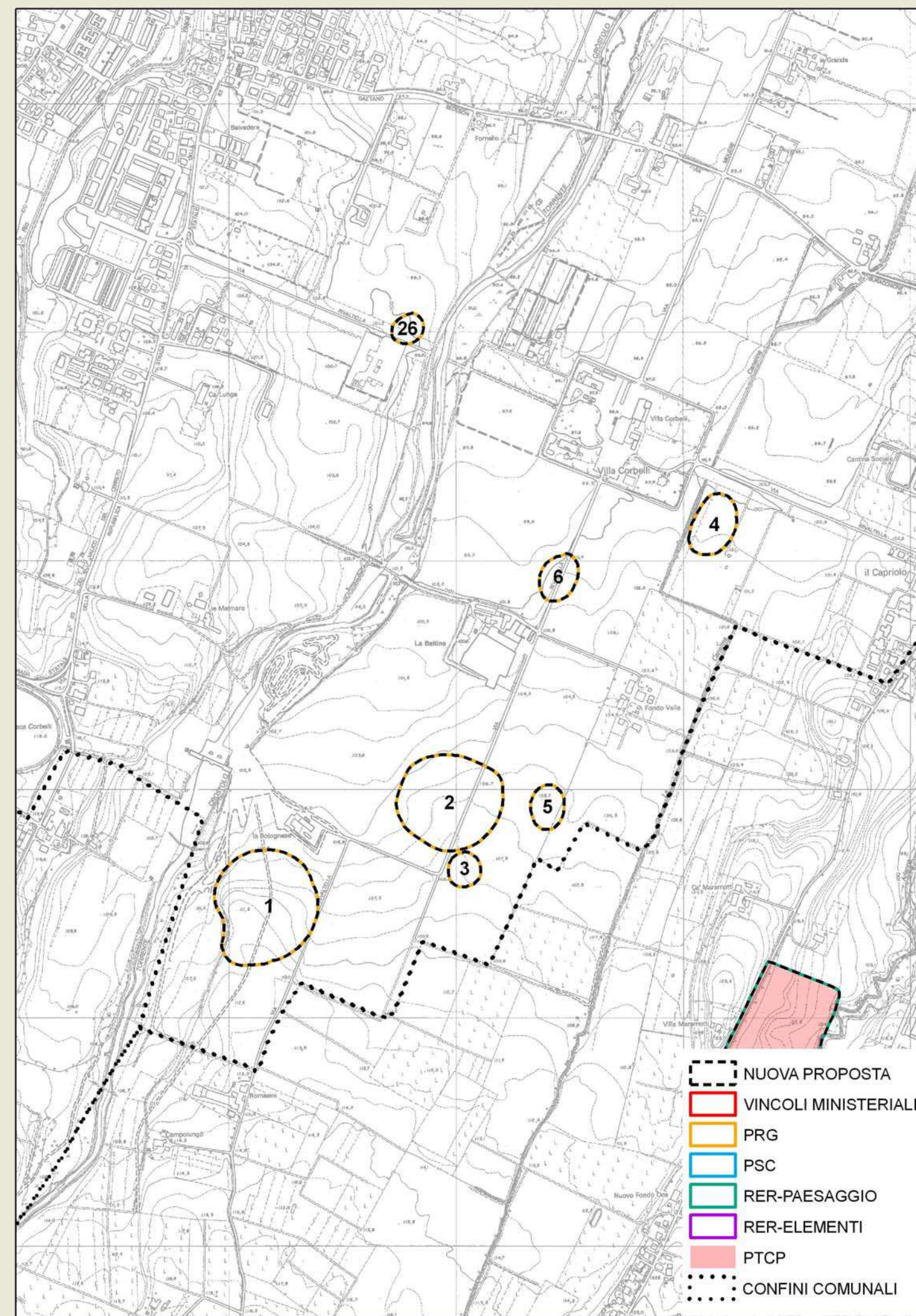
**Individuazione** conferma altra fonte (PRGRE)  
**Tipo tutela** b2

**RIFERIMENTI GEO-TOPOGRAFICI**

**Elemento CGU** 200164  
**Quota** 108 m. s.l.m.

**SCAVI**

**Presenza scavi**   
**Tipo**  
**Rilievo stratigrafico**   
**Presenza strutture**



**Data compilazione** 14/12/2007  
**Compilazione** Iames Tirabassi



**ZONE ED ELEMENTI DI INTERESSE STORICO - ARCHEOLOGICO** scheda n° 4**LOCALIZZAZIONE**

**Provincia** Reggio Emilia  
**Comune** Reggio nell'Emilia  
**Località** Villa Corbelli  
**Toponimo** Villa Corbelli

**OGGETTO**

**Qualificazione cronologica** Età del Ferro  
**Tipo di evidenza** Materiale affiorante in superficie

**Denominazione**

Villa Corbelli

**INDIVIDUAZIONE**

**Tipo** certa e ben definita  
**Fonte** Bibliografica

**Altre fonti/strumenti**  D.M.  RER Elementi  RER Paesaggi  PTCP  PRG  PSC  
 nessuna

**Problematiche**

Il sito è costituito da affioramenti sparsi di terreno antropizzato che lasciano supporre la presenza di un piccolo abitato di capanne.

**CARATTERI AMBIENTALI**

Il sito si trova sulla piana alluvionale dell'olocene antico del torrente Crostolo.

**DESCRIZIONE**

**Giacitura** superficiale  
**Specificazione cronologica**  
 Generica età del ferro

**REFERENZE BIBLIOGRAFICHE**

Vestigia Crustunei - Insedimenti etruschi lungo il corso del Crostolo, 1990, a cura di G.Ambrosetti, R.Macellari, L.Malnati

**TUTELA VIGENTE**

Decreto ministeriale

PTCP - art.15 b  PRG  PSC

**COMMENTO CRITICO****TUTELA PROPOSTA**

**Individuazione** conferma altra fonte (PRGRE)

**Tipo tutela** b2

**RIFERIMENTI GEO-TOPOGRAFICI**

**Elemento CGU** 200164

**Quota** 100 m. s.l.m.

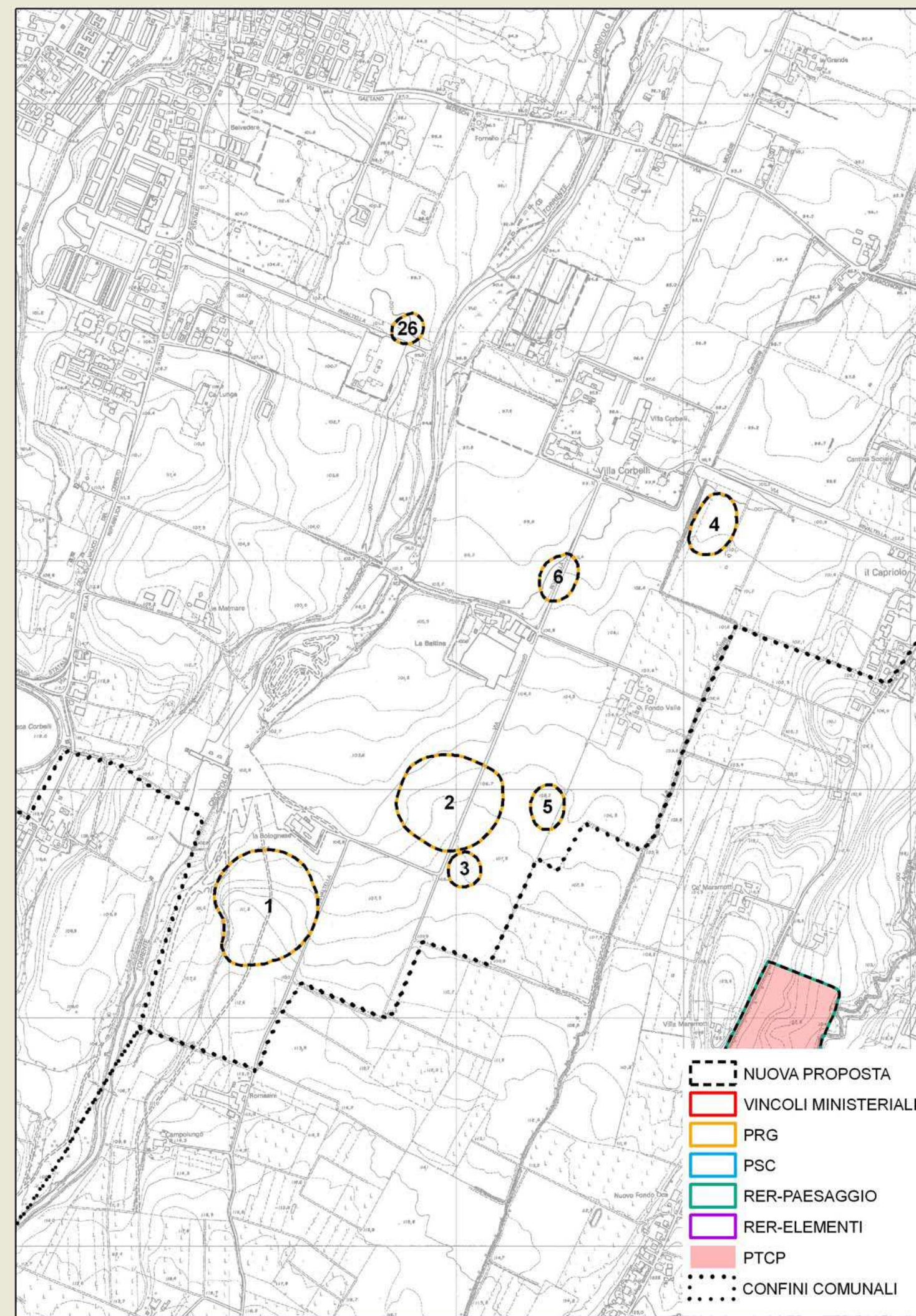
**SCAVI**

**Presenza scavi**

**Tipo**

**Rilievo stratigrafico**

**Presenza strutture**



**Data compilazione** 14/12/2007

**Compilazione** Iames Tirabassi



**ZONE ED ELEMENTI DI INTERESSE STORICO - ARCHEOLOGICO** scheda n° 5**LOCALIZZAZIONE**

**Provincia** Reggio Emilia  
**Comune** Reggio nell'Emilia  
**Località** Rivalentella  
**Toponimo** Via Rivalentella

**OGGETTO**

**Qualificazione cronologica** Romano  
**Tipo di evidenza** Affioramento di laterizi e pietre

**Denominazione**

Via Rivalentella

**INDIVIDUAZIONE**

**Tipo** certa e ben definita  
**Fonte** Bibliografica

**Altre fonti/strumenti**  D.M.  RER Elementi  RER Paesaggi  PTCP  PRG  PSC  
 nessuna

**Problematiche**

Si tratta di un sito di modeste dimensioni e di difficile interpretazione.

**CARATTERI AMBIENTALI**

Il sito si trova sulla piana alluvionale dell'olocene antico del torrente Crostolo.

**DESCRIZIONE**

**Giacitura** superficiale  
**Specificazione cronologica**  
 Generica età romana

**REFERENZE BIBLIOGRAFICHE**

J.Tirabassi, 1987, I siti neolitici, Catasti archeologici della Provincia di Reggio Emilia, Vol. II, Reggio Emilia

**TUTELA VIGENTE**

Decreto ministeriale

PTCP - art.15 b  PRG  PSC

**COMMENTO CRITICO****TUTELA PROPOSTA**

**Individuazione** conferma altra fonte (PRGRE)

**Tipo tutela** b2

**RIFERIMENTI GEO-TOPOGRAFICI**

**Elemento CGU** 200164

**Quota** 106 m. s.l.m.

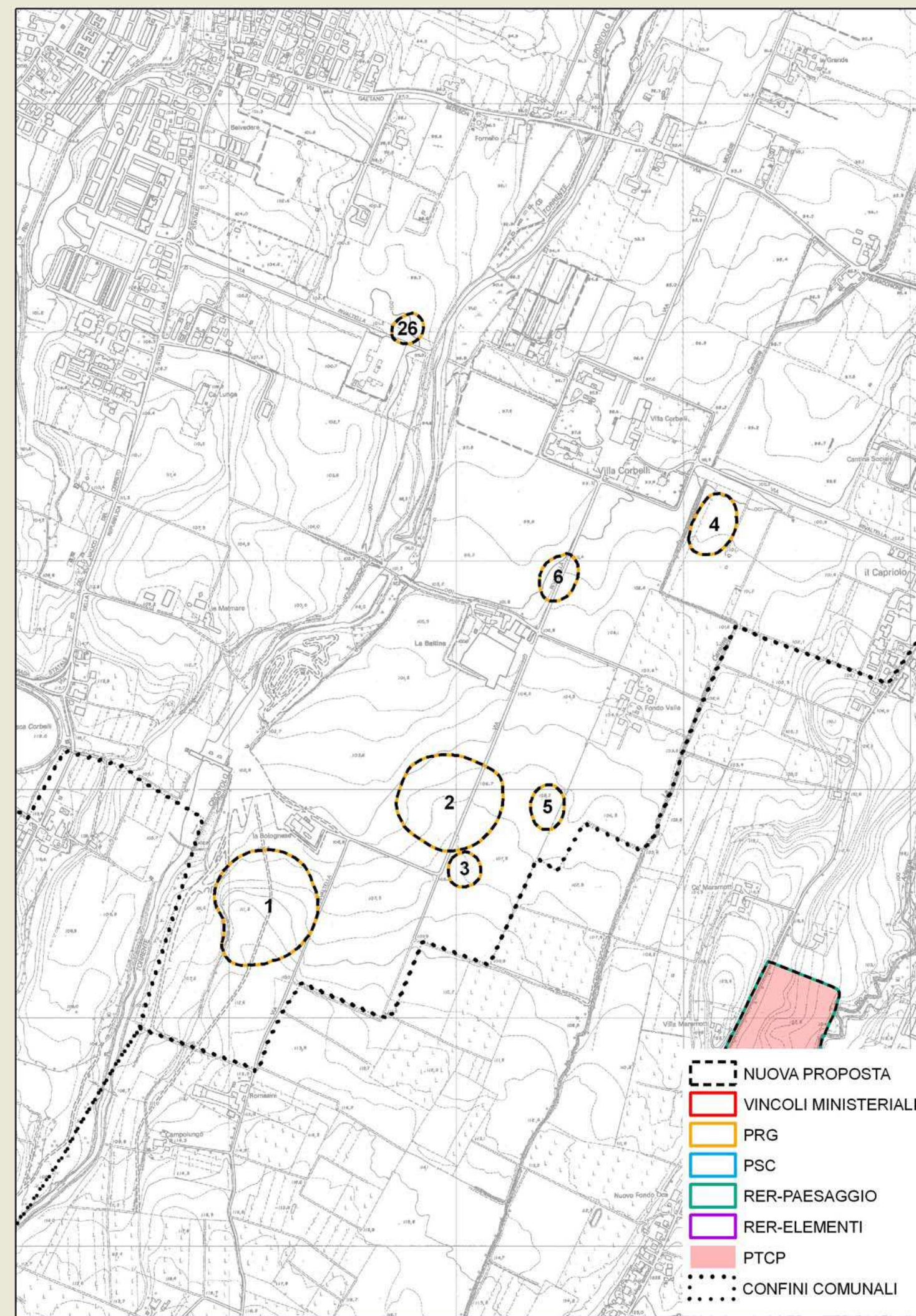
**SCAVI**

**Presenza scavi**

**Tipo**

**Rilievo stratigrafic**

**Presenza strutture**



**Data compilazione** 14/12/2007

**Compilazione** Iames Tirabassi



**ZONE ED ELEMENTI DI INTERESSE STORICO - ARCHEOLOGICO** scheda n° 6**LOCALIZZAZIONE**

Provincia Reggio Emilia  
 Comune Reggio nell'Emilia  
 Località Rivalentella  
 Toponimo La Baitina

**OGGETTO**

Qualificazione cronologica Romano  
 Tipo di evidenza Resti di domus rustica

**Denominazione**

La Baitina

**INDIVIDUAZIONE**

Tipo certa e ben definita  
 Fonte Bibliografica

Altre fonti/strumenti  D.M.  RER Elementi  RER Paesaggi  PTCP  PRG  PSC  
 nessuna

**Problematiche**

Il sito è attraversato dalla strada.

**CARATTERI AMBIENTALI**

Il sito si trova sulla piana alluvionale dell'olocene antico del torrente Crostolo.

**DESCRIZIONE**

Giacitura superficiale  
 Specificazione cronologica  
 Generica età romana

**REFERENZE BIBLIOGRAFICHE**

J.Tirabassi, 1987, I siti neolitici, Catasti archeologici della Provincia di Reggio Emilia, Vol. II, Reggio Emilia

**TUTELA VIGENTE**

Decreto ministeriale

PTCP - art.15 b  PRG  PSC

**COMMENTO CRITICO****TUTELA PROPOSTA**

Individuazione conferma altra fonte (PRGRE)

Tipo tutela b2

**RIFERIMENTI GEO-TOPOGRAFICI**

Elemento CGU 200164

Quota 101 m. s.l.m.

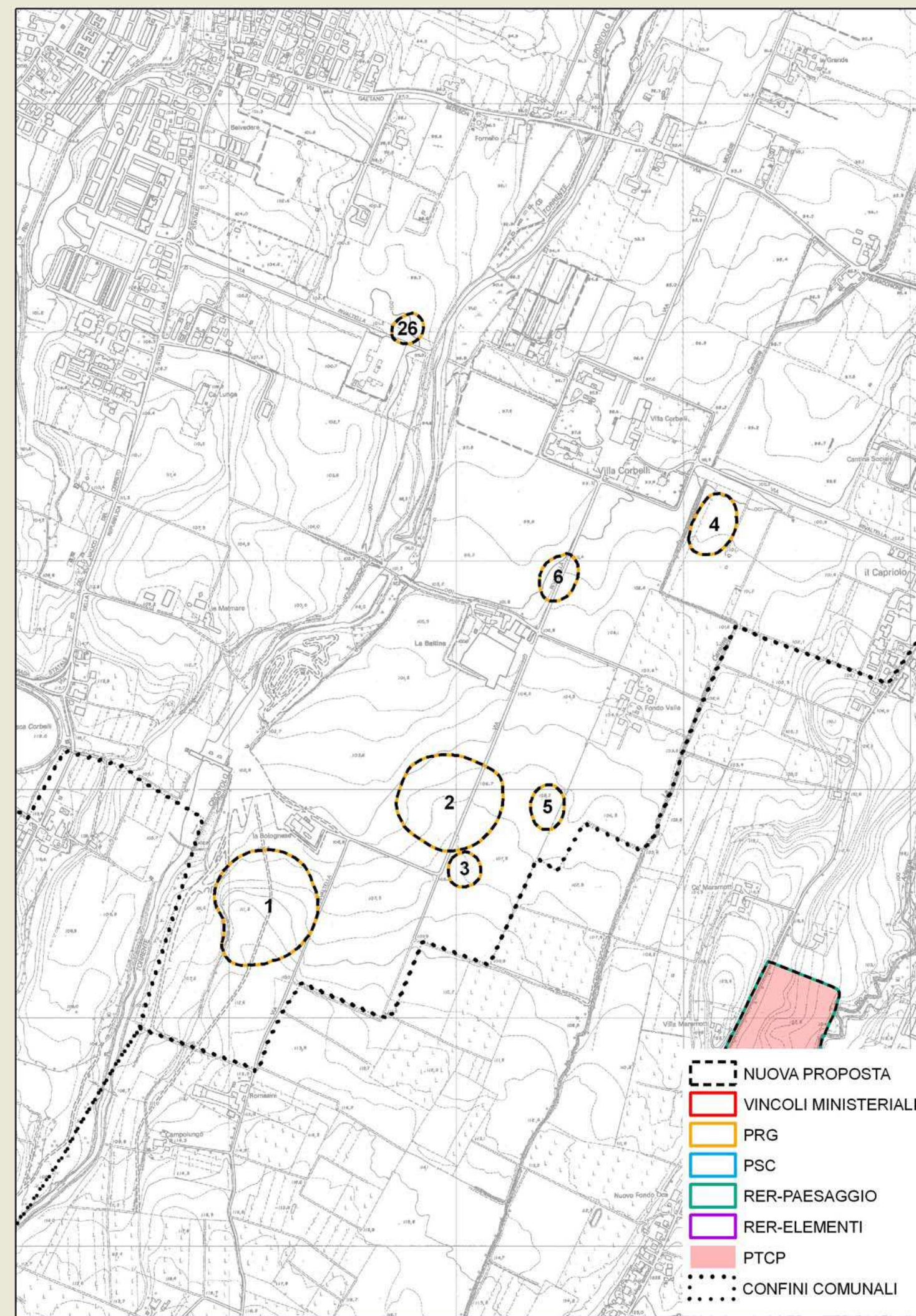
**SCAVI**

Presenza scavi

**Tipo**

Rilievo stratigrafico

Presenza strutture



Data compilazione 14/12/2007

Compilazione James Tirabassi



**ZONE ED ELEMENTI DI INTERESSE STORICO - ARCHEOLOGICO** scheda n° 7**LOCALIZZAZIONE**

**Provincia** Reggio Emilia  
**Comune** Reggio nell'Emilia  
**Località** Antonietta  
**Toponimo** Rio Rubino

**OGGETTO**

**Qualificazione cronologica** Età del Bronzo  
**Tipo di evidenza** Abitato terramaricolo di pianta circolare

**Denominazione**

Elsa

**INDIVIDUAZIONE**

**Tipo** certa e ben definita  
**Fonte** Bibliografica

**Altre fonti/strumenti**  D.M.  RER Elementi  RER Paesaggi  PTCP  PRG  PSC  
 nessuna

**Problematiche**

La marniera ottocentesca ha asportato tutto il deposito salvo le strutture incavate nel vergine e il fossato perimetrale. L'area è stata livellata negli anni '80 del secolo scorso. Attualmente il sito è semisepolto da terra di riporto. Il Rio Rubino in quel tratto è stato radriizzato danneggiando il fossato della terramara.

**CARATTERI AMBIENTALI**

Modesto dosso fluviale all'interno della Valle del Rio Rubino.

**DESCRIZIONE**

**Giacitura** semisepolto  
**Specificazione cronologica**  
 Media età del bronzo

**REFERENZE BIBLIOGRAFICHE**

J.Tirabassi, 1979, I siti dell'età del bronzo, Catasti archeologici della Provincia di Reggio Emilia, Vol. IV, Reggio Emilia.  
 J.Tirabassi, 1996, I siti dell'età del bronzo - Primo aggiornamento, Catasti archeologici della Provincia di Reggio Emilia, Vol. IV-1, Reggio Emilia

**TUTELA VIGENTE**

Decreto ministeriale  12/1/1982, 3/6/1982 PTCP - art.15 b  PRG  PSC

**COMMENTO CRITICO**

Anche se il dosso che ospitava il villaggio non conserva più strati antropici, come abbiamo visto a S.Rosa di Poviglio, quasi certamente conserva le strutture negative (fori di palo e pozzetti)

**TUTELA PROPOSTA**

**Individuazione** conferma altra fonte (D.M.)

**Tipo tutela** b1

**RIFERIMENTI GEO-TOPOGRAFICI**

**Elemento CGU** 200033

**Quota** 38 m. s.l.m.

**SCAVI**

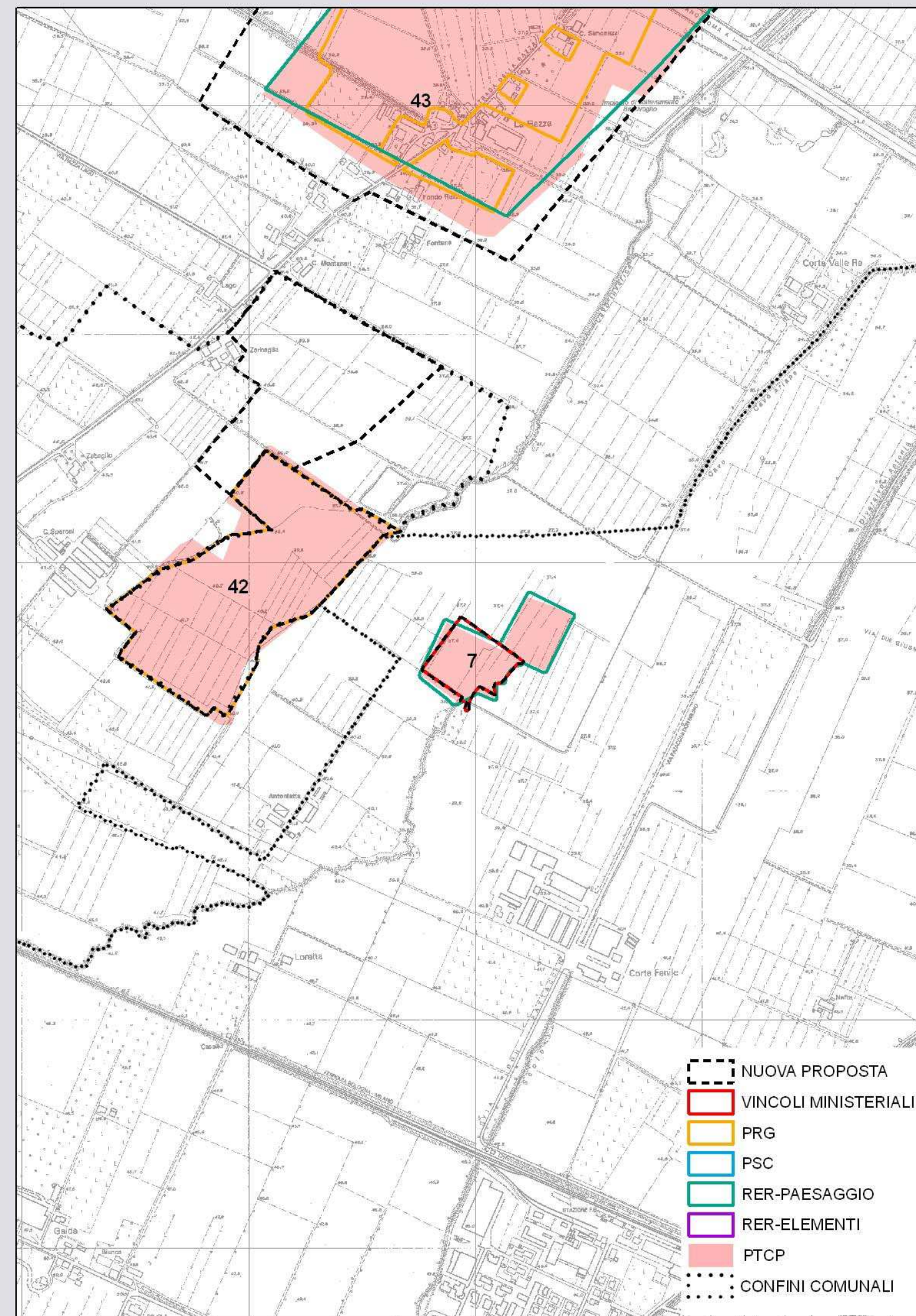
**Presenza scavi**

**Tipo**

**Rilievo stratigrafico**

**Presenza strutture**

Fossato perimetrale della terramara visibile in foto aerea.



- NUOVA PROPOSTA
- VINCOLI MINISTERIALI
- PRG
- PSC
- RER-PAESAGGIO
- RER-ELEMENTI
- PTCP
- CONFINI COMUNALI

**Data compilazione** 14/12/2007

**Compilazione** Iames Tirabassi



**ZONE ED ELEMENTI DI INTERESSE STORICO - ARCHEOLOGICO** scheda n° 8**LOCALIZZAZIONE**

**Provincia** Reggio Emilia  
**Comune** Reggio nell'Emilia  
**Località** Villa Cella  
**Toponimo** La Correggia

**OGGETTO**

**Qualificazione cronologica** Età del Bronzo  
**Tipo di evidenza** Terramara e canalette etrusche

**Denominazione**

Torretta

**INDIVIDUAZIONE**

**Tipo** certa e ben definita  
**Fonte** Bibliografica

**Altre fonti/strumenti**  D.M.  RER Elementi  RER Paesaggi  PTCP  PRG  PSC  
 nessuna

**Problematiche**

L'area, nella metà settentrionale, è stata scavata fino al tetto del deposito pre-protostorico, quindi è stata ricolmata con inerti. In seguito tutta l'area a nord della Via Emilia e a ovest della Fossetta della Torretta è stata artificialmente innalzata pertanto il sito in quel tratto attualmente risulta sepolto.

**CARATTERI AMBIENTALI**

E' in zona pianiziaria. A ovest è parzialmente velato dal dosso alluvionale del Rio Torretta e a est è tagliato dalla Fossetta Torretta.

**DESCRIZIONE**

**Giacitura** superficiale, poi in parte sepolto

**Specificazione cronologica**

Età del bronzo media e recente; età del ferro VI-V sec. a.C

**REFERENZE BIBLIOGRAFICHE**

J.Tirabassi, 1979, I siti dell'età del bronzo, Catasti archeologici della Provincia di Reggio Emilia, Vol.IV, Reggio Emilia.  
 J.Tirabassi, 1996, I siti dell'età del bronzo - Primo aggiornamento, Catasti archeologici della Provincia di Reggio Emilia, Vol.IV-1, Reggio Emilia  
 Sant'Ilario d'Enza - L'età della colonizzazione etrusca: strade, villaggi, sepolcreti, 1989, a cura di G.Ambrosetti, R.Macellari, L.Malnati, pp. 137- 147

**TUTELA VIGENTE**

Decreto ministeriale  PTCP - art.15 b  PRG  PSC

**COMMENTO CRITICO**

Nonostante il sito sia stato artificialmente sepolto rimane di grande importanza sia per i resti della terramara, che, o soprattutto, per il sito etrusco ben conservato anche per quanto concerne l'antico paesaggio agricolo. All'estremità ovest dell'area sono presenti anche i resti di una domus rustica romana. Non si può quindi considerare edificabile il sito senza aver prima esplorato e quindi bonificato l'area. Il vincolo proposto comprende terramara, sito etrusco e domus romana.

**TUTELA PROPOSTA**

**Individuazione** conferma altra fonte (PRGRE)

**Tipo tutela** b2

**RIFERIMENTI GEO-TOPOGRAFICI**

**Elemento CGU** 200071-2

**Quota** 41 m. s.l.m.

**SCAVI**

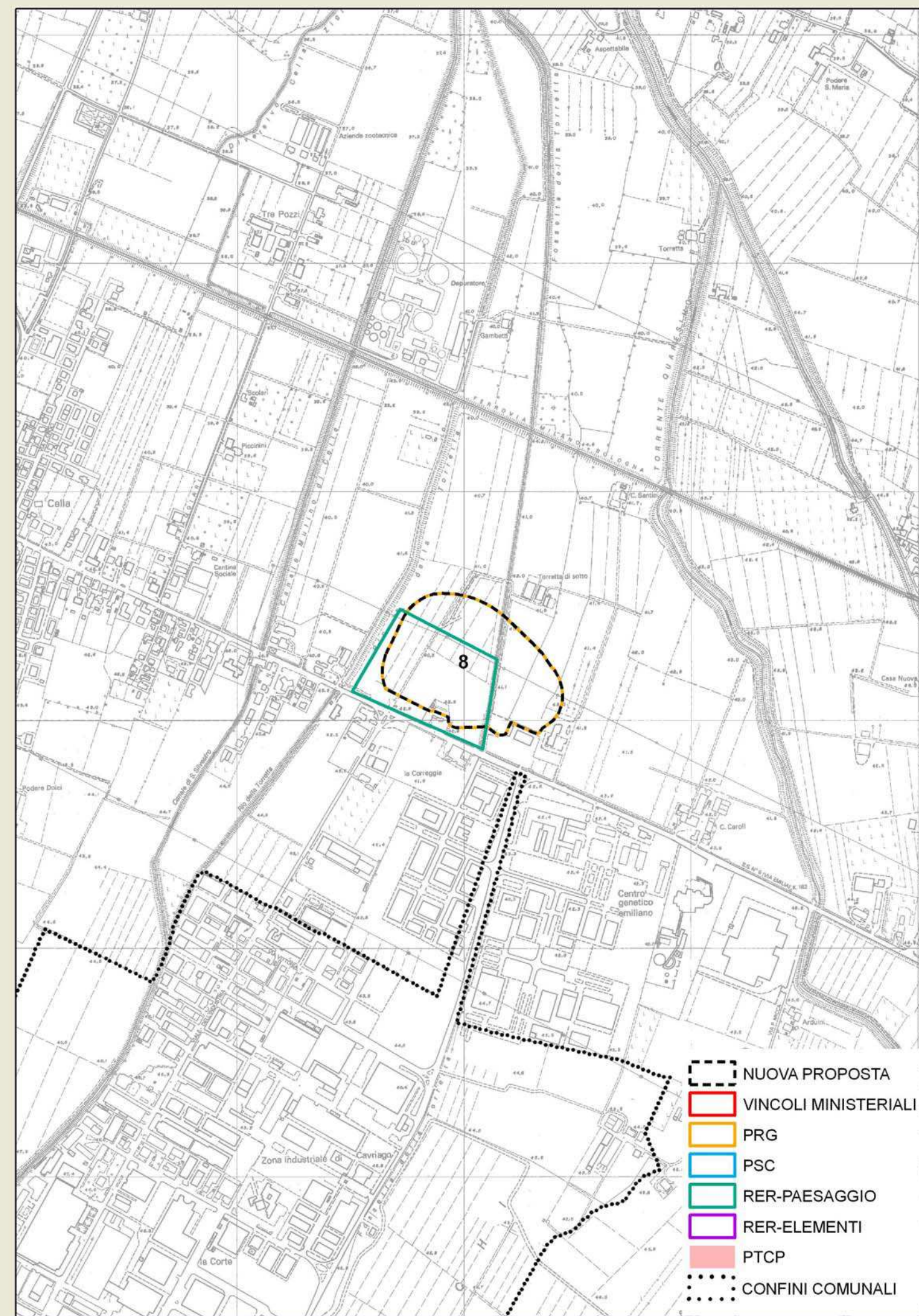
**Presenza scavi**

**Tipo** scavo d'emergenza

**Rilievo stratigrafico**

**Presenza strutture**

Per l'età del bronzo: numerosi fori di palo, visti nei sondaggi, e parte dell'argine. Per l'età del ferro: canalette e appoderamenti agricoli.



**Data compilazione** 14/12/2007

**Compilazione** James Tirabassi



**ZONE ED ELEMENTI DI INTERESSE STORICO - ARCHEOLOGICO** scheda n° 9**LOCALIZZAZIONE**

Provincia Reggio Emilia  
 Comune Reggio nell'Emilia  
 Località Cadè  
 Toponimo Casa Fossa

**OGGETTO**

Qualificazione cronologica Neolitico  
 Tipo di evidenza Esteso villaggio a "fondi di capanne"

**Denominazione**

Casello di Ferro

**INDIVIDUAZIONE**

Tipo certa e ben definita  
 Fonte Bibliografica

Altre fonti/strumenti  D.M.  RER Elementi  RER Paesaggi  PTCP  PRG  PSC  
 nessuna

**Problematiche****CARATTERI AMBIENTALI**

E' posto su un lieve alto morfologico percorso diagonalmente in senso SO-NE da antichi drenaggi visibili in foto aerea: quello più settentrionale sembrerebbe delimitare il villaggio.

**DESCRIZIONE**

Giacitura superficiale  
 Specificazione cronologica  
 Neolitico medio

**REFERENZE BIBLIOGRAFICHE**

J.Tirabassi, 1987, I siti neolitici, Catasti archeologici della Provincia di Reggio Emilia, Vol. II, Reggio Emilia

**TUTELA VIGENTE**

Decreto ministeriale  PTCP - art.15 b  PRG  PSC

**COMMENTO CRITICO**

E' probabilmente il sito neolitico, noto, meglio conservato di tutta la pianura reggiana, pertanto deve essere tutelato con la massima cura.

**TUTELA PROPOSTA**

Individuazione conferma altra fonte (PRGRE)

Tipo tutela b1

**RIFERIMENTI GEO-TOPOGRAFICI**

Elemento CGU 200074

Quota 52 m. s.l.m.

**SCAVI**

Presenza scavi

**Tipo**

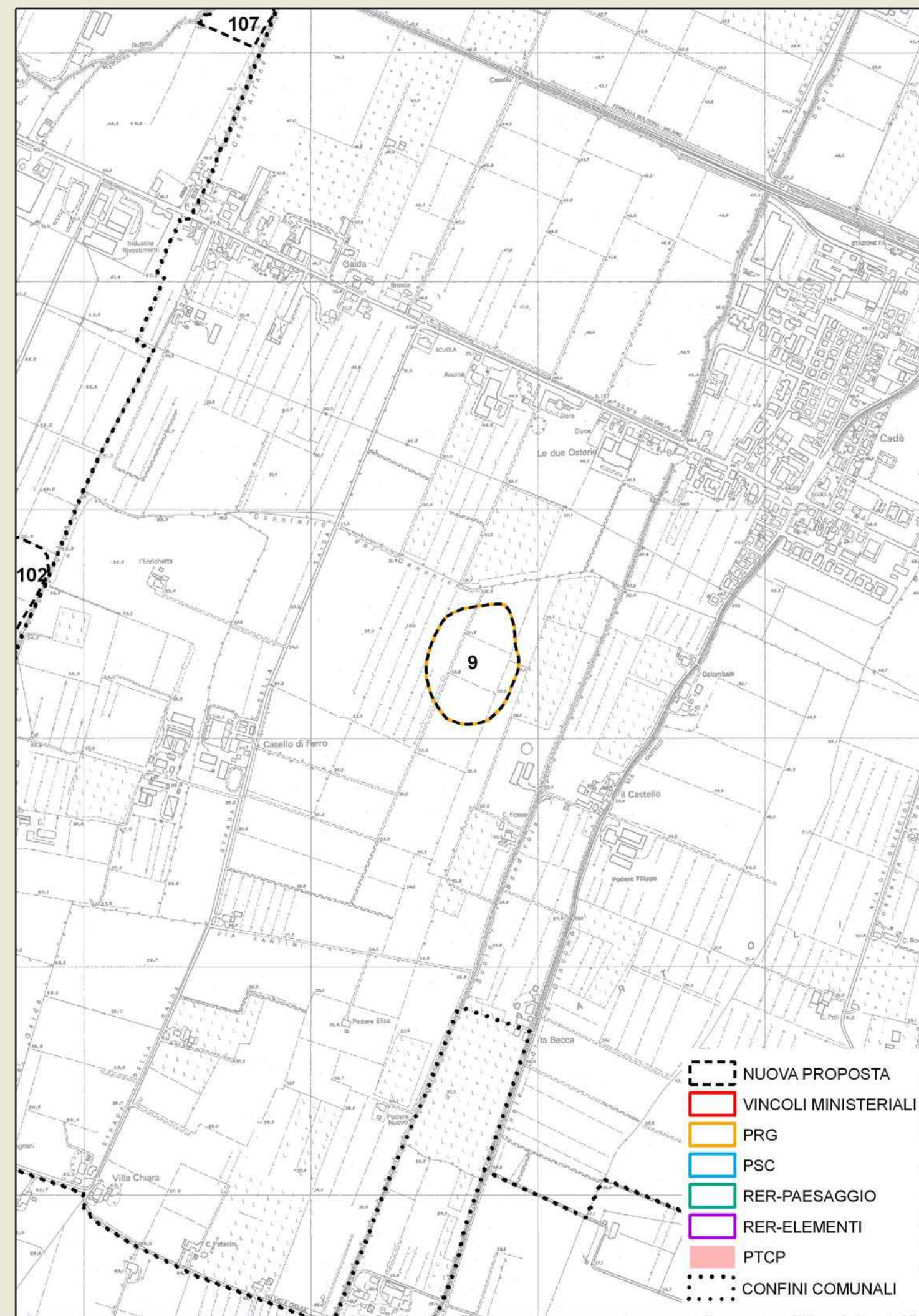
Rilievo stratigrafico

**Presenza strutture**

Solo presunte ed indicate dall'affioramento di terreno antropico in forti concentrazioni che fanno pensare all'esistenza di pozzetti, capanne e, probabilmente, anche di un fossato perimetrale.

Data compilazione 14/12/2007

Compilazione James Tirabassi





**ZONE ED ELEMENTI DI INTERESSE STORICO - ARCHEOLOGICO** scheda n° 10**LOCALIZZAZIONE**

Provincia Reggio Emilia

Comune Reggio nell'Emilia

Località Cavazzoli-Ponte ferroviario

Toponimo Torrente Crostolo

**OGGETTO**

Qualificazione cronologica Età del Bronzo

Tipo di evidenza Terramara pluristratificata

**Denominazione**

Cavazzoli

**INDIVIDUAZIONE**

Tipo certa e ben definita da S a N

Fonte Bibliografica

Altre fonti/strumenti  D.M.  RER Elementi  RER Paesaggi  PTCP  PRG  PSC  
 nessuna

**Problematiche**

Il sito sepolto da circa due metri di alluvioni di età storica è visibile solo sulle sponde del Crostolo che l'ha inciso. Verso O e E la proposta di vincolo è indicativa, la terramara potrebbe essere ben più ampia. Verso E uno scavo profondo non ha incontrato gli strati, mentre verso O solo sondaggi mirati potranno definire il perimetro del sito.

**CARATTERI AMBIENTALI**

Piana alluvionale sepolta dal dosso pensile del corso artificiale del Crostolo.

**DESCRIZIONE**

Giacitura sepolto

Specificazione cronologica

Età del bronzo media e recente

**REFERENZE BIBLIOGRAFICHE**

J.Tirabassi, 1979, I siti dell'età del bronzo, Catasti archeologici della Provincia di Reggio Emilia, Vol.IV, Reggio Emilia.

J.Tirabassi, 1996, I siti dell'età del bronzo - Primo aggiornamento, Catasti archeologici della Provincia di Reggio Emilia, Vol.IV-1, Reggio Emilia

**TUTELA VIGENTE**Decreto ministeriale PTCP - art.15 b  PRG  PSC **COMMENTO CRITICO**

La crono-tipologia ricavata dalla sequenza stratigrafica identificata con gli scavi del 1971 è stata alla base della ripresa degli studi relativi alla cultura terramaricola, proprio perché la coltre alluvionale che sigilla il sito ha impedito il deterioramento del deposito. E' quindi evidente che si tratta di un sito fondamentale per la storia delle terramare e come tale va tutelato.

**TUTELA PROPOSTA**

Individuazione conferma altra fonte (PRGRE)

Tipo tutela b1

**RIFERIMENTI GEO-TOPOGRAFICI**

Elemento CGU 200083

Quota 49 m. s.l.m.

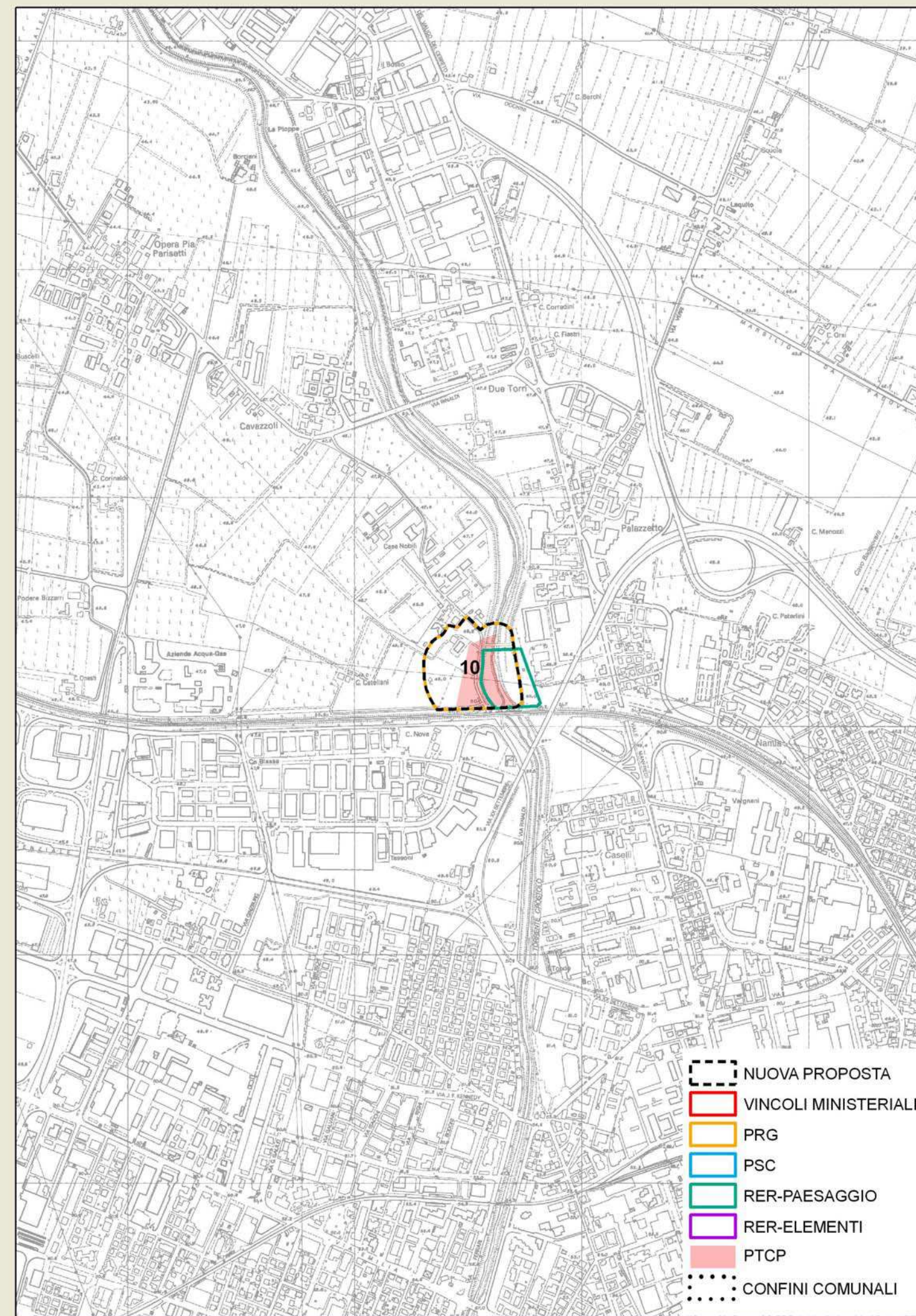
**SCAVI**Presenza scavi 

Tipo scavo sistematico

Rilievo stratigrafico 

Presenza strutture

Cumuli di cenere; fori di palo; resti di focolare e di attività produttive.



Data compilazione 14/12/2007

Compilazione Iames Tirabassi



**ZONE ED ELEMENTI DI INTERESSE STORICO - ARCHEOLOGICO** scheda n° 11**LOCALIZZAZIONE**

**Provincia** Reggio Emilia  
**Comune** Reggio nell'Emilia  
**Località** Codemondo  
**Toponimo** Chiesa di Codemondo

**OGGETTO**

**Qualificazione cronologica** Età del Bronzo  
**Tipo di evidenza** Abitato su terrazzo di tipo terramaricolo

**Denominazione**

Codemondo

**INDIVIDUAZIONE**

**Tipo** certa e ben definita  
**Fonte** Bibliografica

**Altre fonti/strumenti**  D.M.  RER Elementi  RER Paesaggi  PTCP  PRG  PSC  
 nessuna

**Problematiche**

La parte di sito posto sul terrazzo è mal conservata a causa dei dilavamenti e delle arature, mentre quella posta nella sottostante piana alluvionale rappresenta il residuo degli scavi ottocenteschi.

**CARATTERI AMBIENTALI**

Il sito è in parte posto al tetto di un terrazzo pleistocenico e in parte nella pianura alluvionale sottostante.

**DESCRIZIONE**

**Giacitura** superficiale  
**Specificazione cronologica**  
 Età del bronzo media e recente

**REFERENZE BIBLIOGRAFICHE**

J.Tirabassi, 1979, I siti dell'età del bronzo, Catasti archeologici della Provincia di Reggio Emilia, Vol.IV, Reggio Emilia.  
 J.Tirabassi, 1996, I siti dell'età del bronzo - Primo aggiornamento, Catasti archeologici della Provincia di Reggio Emilia, Vol.IV-1, Reggio Emilia

**TUTELA VIGENTE**

Decreto ministeriale  PTCP - art.15 b  PRG  PSC

**COMMENTO CRITICO**

La parte nord del terrazzo, in prossimità della strada è stata in parte bonificata da uno scavo d'emergenza, così come la parte sud a ridosso della strada provinciale.

**TUTELA PROPOSTA**

**Individuazione** conferma altra fonte (PRGRE)  
**Tipo tutela** b2

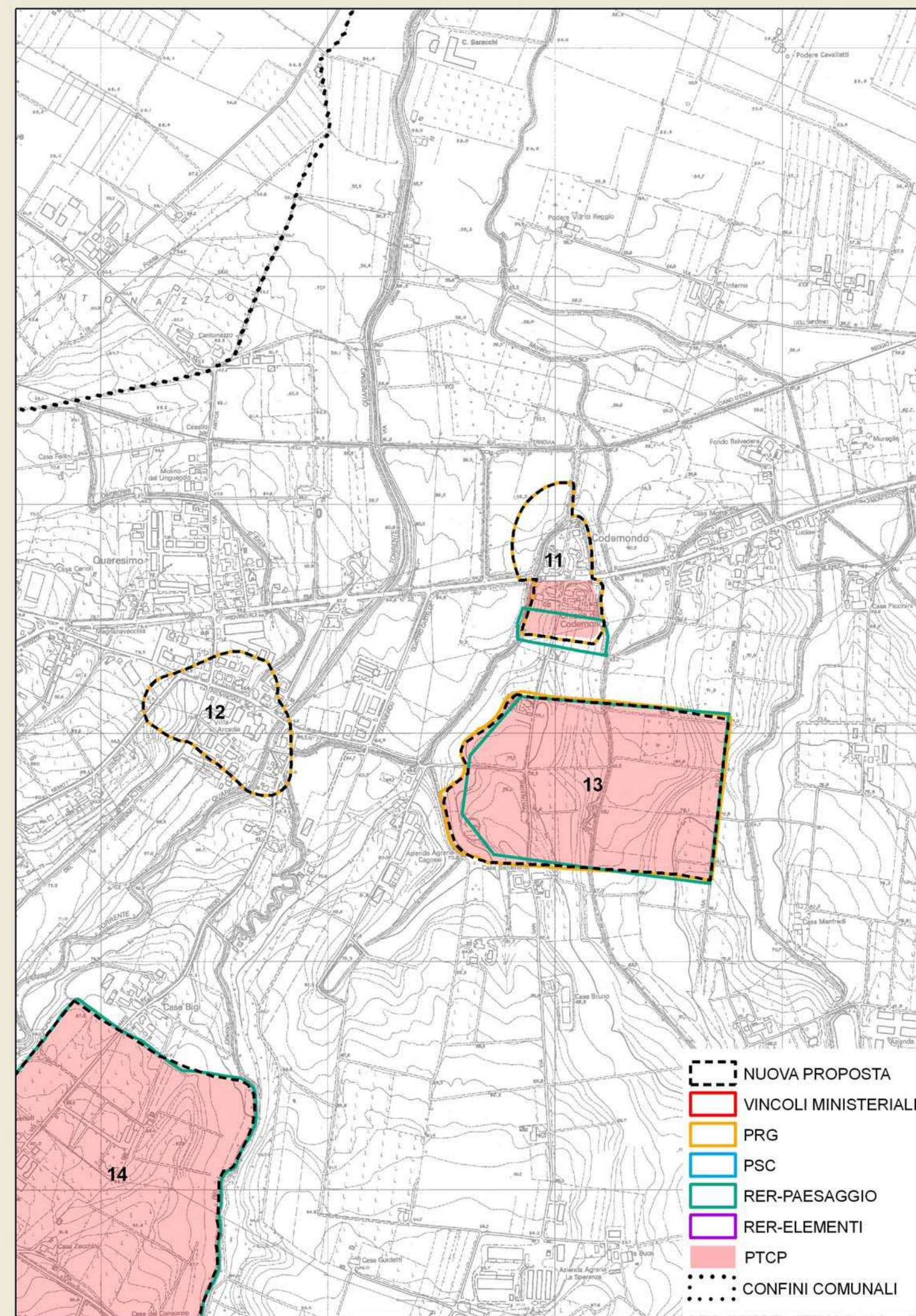
**RIFERIMENTI GEO-TOPOGRAFICI**

**Elemento CGU** 200111  
**Quota** 60 m. s.l.m.

**SCAVI**

**Presenza scavi**   
**Tipo** scavo d'emergenza  
**Rilievo stratigrafico**   
**Presenza strutture**

**Data compilazione** 14/12/2007  
**Compilazione** Iames Tirabassi





**ZONE ED ELEMENTI DI INTERESSE STORICO - ARCHEOLOGICO** scheda n° 12**LOCALIZZAZIONE**

**Provincia** Reggio Emilia  
**Comune** Reggio nell'Emilia  
**Località** Codemondo  
**Toponimo** Villa Arcadia

**OGGETTO**

**Qualificazione cronologica** Paleolitico  
**Tipo di evidenza** Affioramento di industria litica

**Denominazione**

Villa Arcadia

**INDIVIDUAZIONE**

**Tipo** certa e ben definita  
**Fonte** Bibliografica

**Altre fonti/strumenti**  D.M.  RER Elementi  RER Paesaggi  PTCP  PRG  PSC  
 nessuna

**Problematiche**

Come quasi tutti i siti paleolitici è stato in parte intaccato dalle arature e, nel caso specifico, parzialmente sconvolto da colluvi ed erosione, quindi, come si è visto recentemente a seguito di uno scavo d'emergenza, di difficile individuazione in corso di scavo.

**CARATTERI AMBIENTALI**

L'areale dei rinvenimenti è posto in parte al tetto di un terrazzo pleistocenico, in parte sulla scarpata e in parte sul fondovalle del Torrente Quaresimo.

**DESCRIZIONE**

**Giacitura** superficiale  
**Specificazione cronologica**  
 Paleolitico inferiore e medio

**REFERENZE BIBLIOGRAFICHE**

F.Bisi, M.Cremaschi, C.Peretto, 1980, I siti paleolitici, Catasto archeologico della Provincia di Reggio Emilia, 1, sito n° 17

**TUTELA VIGENTE**

Decreto ministeriale  PTCP - art.15 b  PRG  PSC

**COMMENTO CRITICO**

I sondaggi eseguiti in lotti posti ai piedi del terrazzo non hanno rivelato piani di calpestio di età paleolitica, ma solo la presenza di rarissimi manufatti (2) che sembravano in giacitura secondaria. I reperti rinvenuti in superficie su tutta l'area vincolata, fino ad oggi, sono in totale 42.

**TUTELA PROPOSTA**

**Individuazione** conferma altra fonte (PRGRE)

**Tipo tutela** b2

**RIFERIMENTI GEO-TOPOGRAFICI**

**Elemento CGU** 200111

**Quota** 71 m. s.l.m.

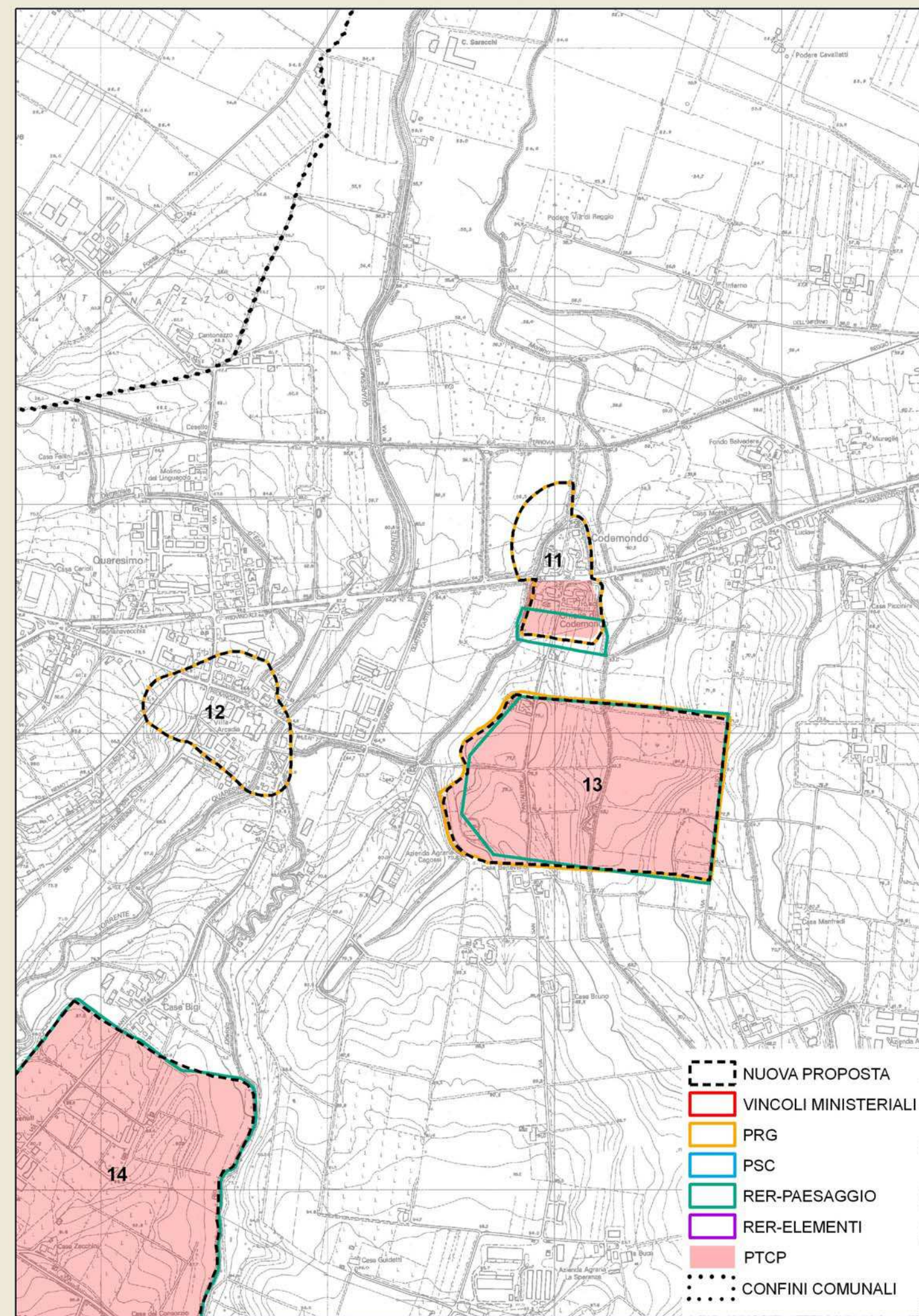
**SCAVI**

**Presenza scavi**

**Tipo** scavo d'emergenza

**Rilievo stratigrafico**

**Presenza strutture**



**Data compilazione** 14/12/2007

**Compilazione** Iames Tirabassi



**ZONE ED ELEMENTI DI INTERESSE STORICO - ARCHEOLOGICO** scheda n° 13**LOCALIZZAZIONE**

**Provincia** Reggio Emilia  
**Comune** Reggio nell'Emilia  
**Località** Codemondo  
**Toponimo** Casa Beneventi

**OGGETTO**

**Qualificazione cronologica** Paleolitico  
**Tipo di evidenza** Affioramento di industria litica

**Denominazione**

Codemondo

**INDIVIDUAZIONE**

**Tipo** certa e ben definita  
**Fonte** Bibliografica

**Altre fonti/strumenti**  D.M.  RER Elementi  RER Paesaggi  PTCP  PRG  PSC  
 nessuna

**Problematiche**

Come quasi tutti i siti paleolitici è stato in parte intaccato dalle arature ed è di difficile individuazione in corso di scavi.

**CARATTERI AMBIENTALI**

L'areale dei rinvenimenti, così come individuati da Mauro Cremaschi, occupa parte della sommità di due terrazzi contrapposti e separati dalla valle del Rio Moreno. Il vincolo invece li ha accorpati in più vasto areale che include anche l'ampia area valliva.

**DESCRIZIONE**

**Giacitura** superficiale  
**Specificazione cronologica**  
 Paleolitico inferiore e medio

**REFERENZE BIBLIOGRAFICHE**

F.Bisi, M.Cremaschi, C.Peretto, 1980, I siti paleolitici, Catasto archeologico della Provincia di Reggio Emilia, 1, sito n° 16

**TUTELA VIGENTE**

Decreto ministeriale  PTCP - art.15 b  PRG  PSC

**COMMENTO CRITICO**

Le due aree d'affioramento hanno restituito complessivamente 60 manufatti. Per quanto concerne la tutela, ho confermato il PTCP vigente, ma credo che andrebbe fatta una valutazione ex novo dopo aver sentito il parere di uno specialista del paleolitico che, in questo caso, non può che essere Mauro Cremaschi.

**TUTELA PROPOSTA**

**Individuazione** conferma PTCP vigente  
**Tipo tutela** b2

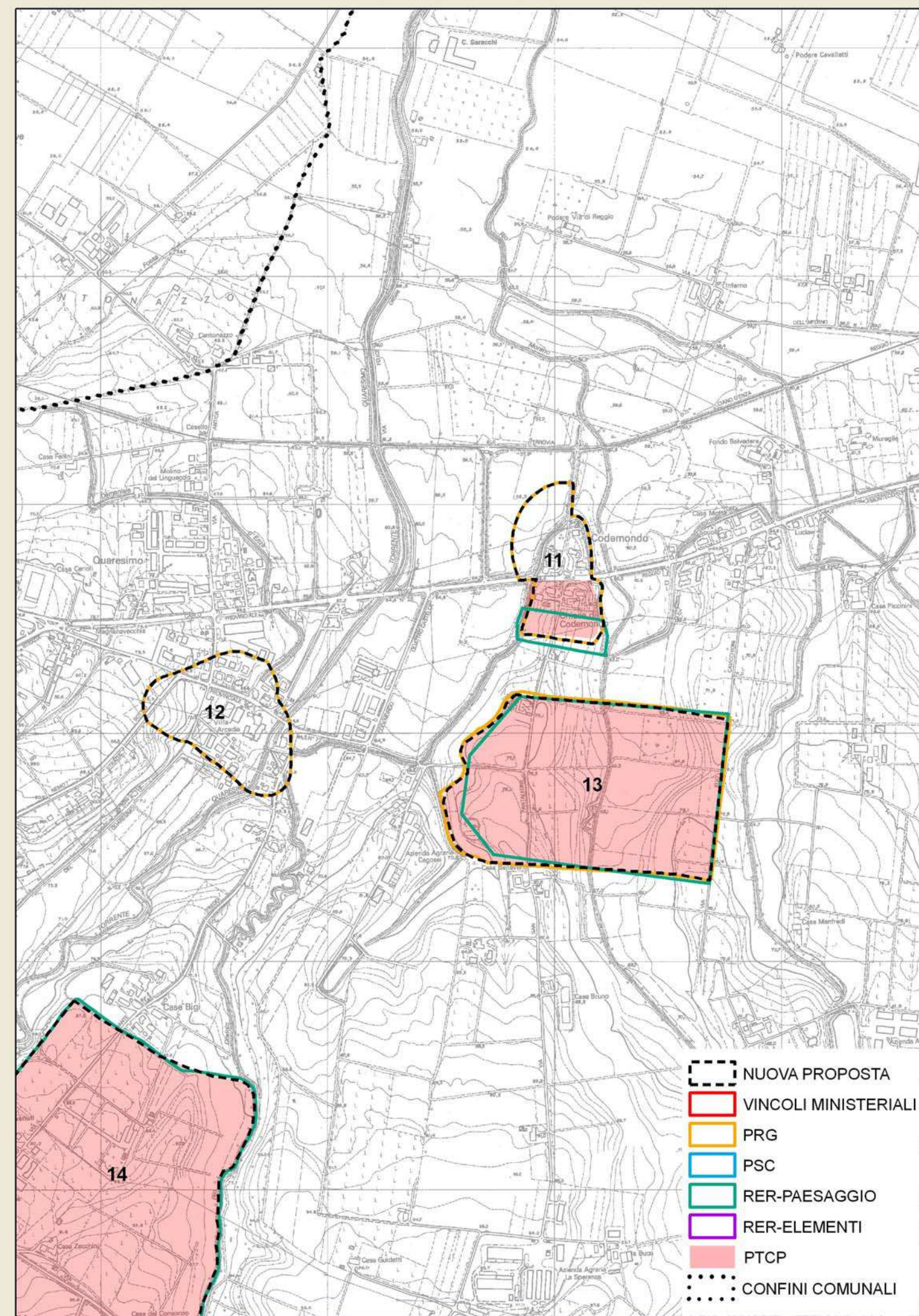
**RIFERIMENTI GEO-TOPOGRAFICI**

**Elemento CGU** 200111  
**Quota** 75 m. s.l.m.

**SCAVI**

**Presenza scavi**   
**Tipo**  
**Rilievo stratigrafic**   
**Presenza strutture**

**Data compilazione** 14/12/2007  
**Compilazione** Iames Tirabassi





**ZONE ED ELEMENTI DI INTERESSE STORICO - ARCHEOLOGICO** scheda n° 14**LOCALIZZAZIONE**

Provincia Reggio Emilia  
 Comune Reggio nell'Emilia  
 Località Via D.Freddi  
 Toponimo Scuole

**OGGETTO**

Qualificazione cronologica Paleolitico  
 Tipo di evidenza Affioramento di industria litica

**Denominazione**

S.Bartolomeo e Quaresimo

**INDIVIDUAZIONE**

Tipo certa e ben definita  
 Fonte Bibliografica

Altre fonti/strumenti  D.M.  RER Elementi  RER Paesaggi  PTCP  PRG  PSC  
 nessuna

**Problematiche**

Come quasi tutti i siti paleolitici è stato in parte intaccato dalle arature ed è di difficile individuazione in corso di scavo.

**CARATTERI AMBIENTALI**

L'areale dei rinvenimenti si estende al tetto e sul fianco orientale (fino al letto del Rio Coviolo) della propaggine settentrionale del lungo terrazzo pleistocenico del Ghiardo.

**DESCRIZIONE**

Giacitura superficiale

**Specificazione cronologica**

Paleolitico inferiore e medio

**REFERENZE BIBLIOGRAFICHE**

F.Bisi, M.Cremaschi, C.Peretto, 1980, I siti paleolitici, Catasto archeologico della Provincia di Reggio Emilia, 1, siti n° 10, 12

**TUTELA VIGENTE**

Decreto ministeriale  PTCP - art.15 b  PRG  PSC

**COMMENTO CRITICO**

L'area vincolata ha accorpato i siti di S.Bartolomeo (44 manufatti) e Quaresimo (35 manufatti) desunti dal Catasto paleolitico. Inoltre è stata un po' ampliata verso est, fino al corso del Rio Coviola. Anche qui il parere di Cremaschi è indispensabile.

**TUTELA PROPOSTA**

Individuazione conferma PTCP vigente

Tipo tutela b2

**RIFERIMENTI GEO-TOPOGRAFICI**

Elemento CGU 200111-4

Quota 91 m. s.l.m.

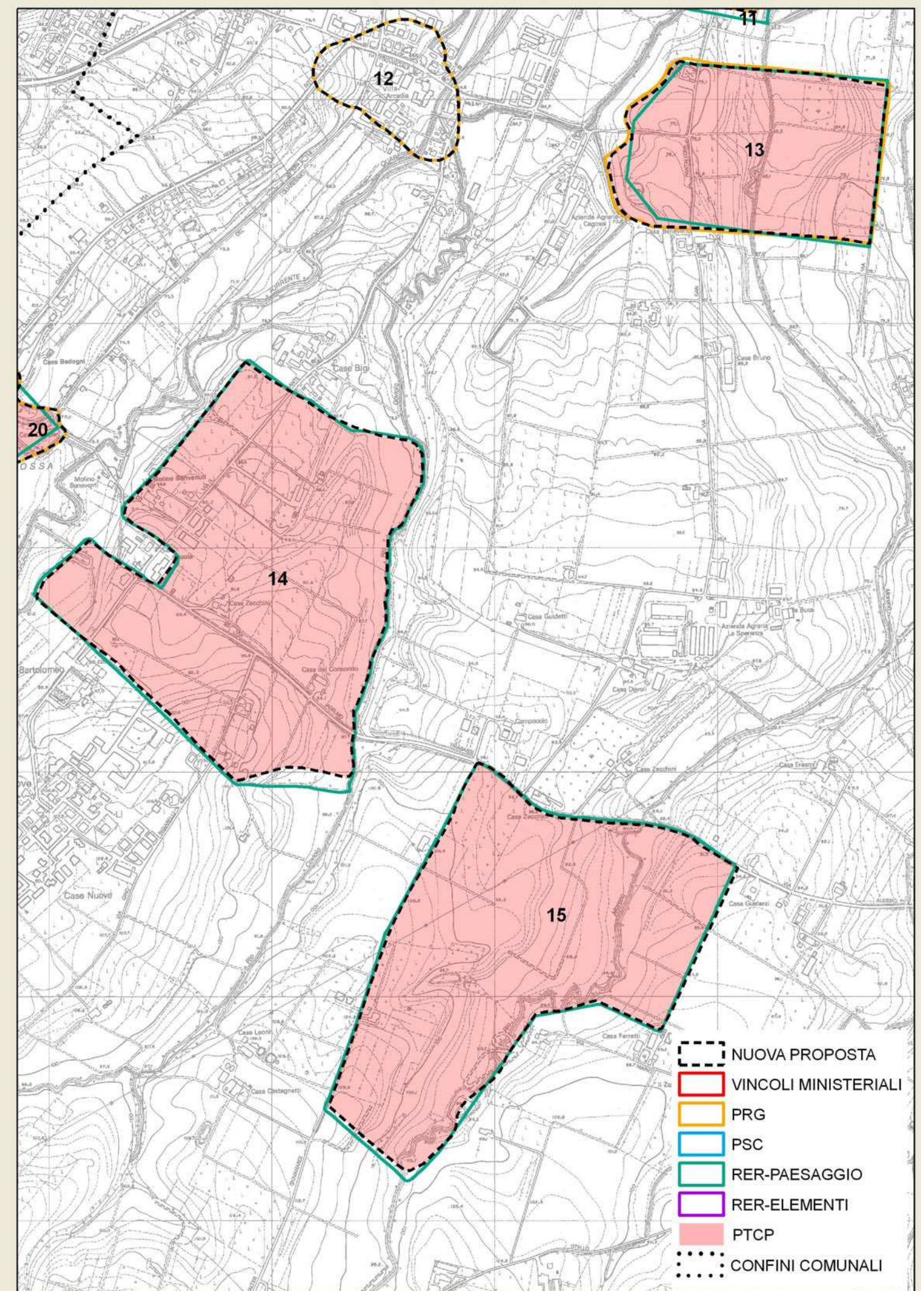
**SCAVI**

Presenza scavi

**Tipo**

Rilievo stratigrafico

Presenza strutture



Data compilazione 14/12/2007

Compilazione James Tirabassi



**ZONE ED ELEMENTI DI INTERESSE STORICO - ARCHEOLOGICO** scheda n° 15**LOCALIZZAZIONE**

**Provincia** Reggio Emilia  
**Comune** Reggio nell'Emilia  
**Località** Via W. Giovannardi  
**Toponimo** Rio Moreno

**OGGETTO**

**Qualificazione cronologica** Paleolitico  
**Tipo di evidenza** Affioramento di industria litica

**Denominazione**

C. Zecchini-Castagnetti e C. Gualerzi

**INDIVIDUAZIONE**

**Tipo** certa e ben definita  
**Fonte** Bibliografica

**Altre fonti/strumenti**  D.M.  RER Elementi  RER Paesaggi  PTCP  PRG  PSC  
 nessuna

**Problematiche**

Come quasi tutti i siti paleolitici è stato in parte intaccato dalle arature ed è di difficile individuazione in corso di scavo.

**CARATTERI AMBIENTALI**

L'areale dei rinvenimenti è collocato in parte al tetto di un terrazzo pleistocenico e in parte lungo la sua scarpata orientale ed anche sul fondovalle del Rio Moreno.

**DESCRIZIONE**

**Giacitura** superficiale

**Specificazione cronologica**

Paleolitico inferiore e medio

**REFERENZE BIBLIOGRAFICHE**

F. Bisi, M. Cremaschi, C. Peretto, 1980, I siti paleolitici, Catasto archeologico della Provincia di Reggio Emilia, 1, siti n° 13, 14

**TUTELA VIGENTE**

Decreto ministeriale  PTCP - art.15 b  PRG  PSC

**COMMENTO CRITICO**

L'area vincolata ha accorpato i siti di Case Zecchini-Case Castagnetti (42 manufatti) e Case Gualerzi (37 manufatti) desunti dal Catasto paleolitico. Inoltre è stata un po' ampliata verso ovest e verso nord fino alle strade principali, ed ha incluso tutta l'area valliva del Rio Moreno. Anche qui il parere di Cremaschi è indispensabile.

**TUTELA PROPOSTA**

**Individuazione** conferma PTCP vigente

**Tipo tutela** b2

**RIFERIMENTI GEO-TOPOGRAFICI**

**Elemento CGU** 200111-2

**Quota** 100 m. s.l.m.

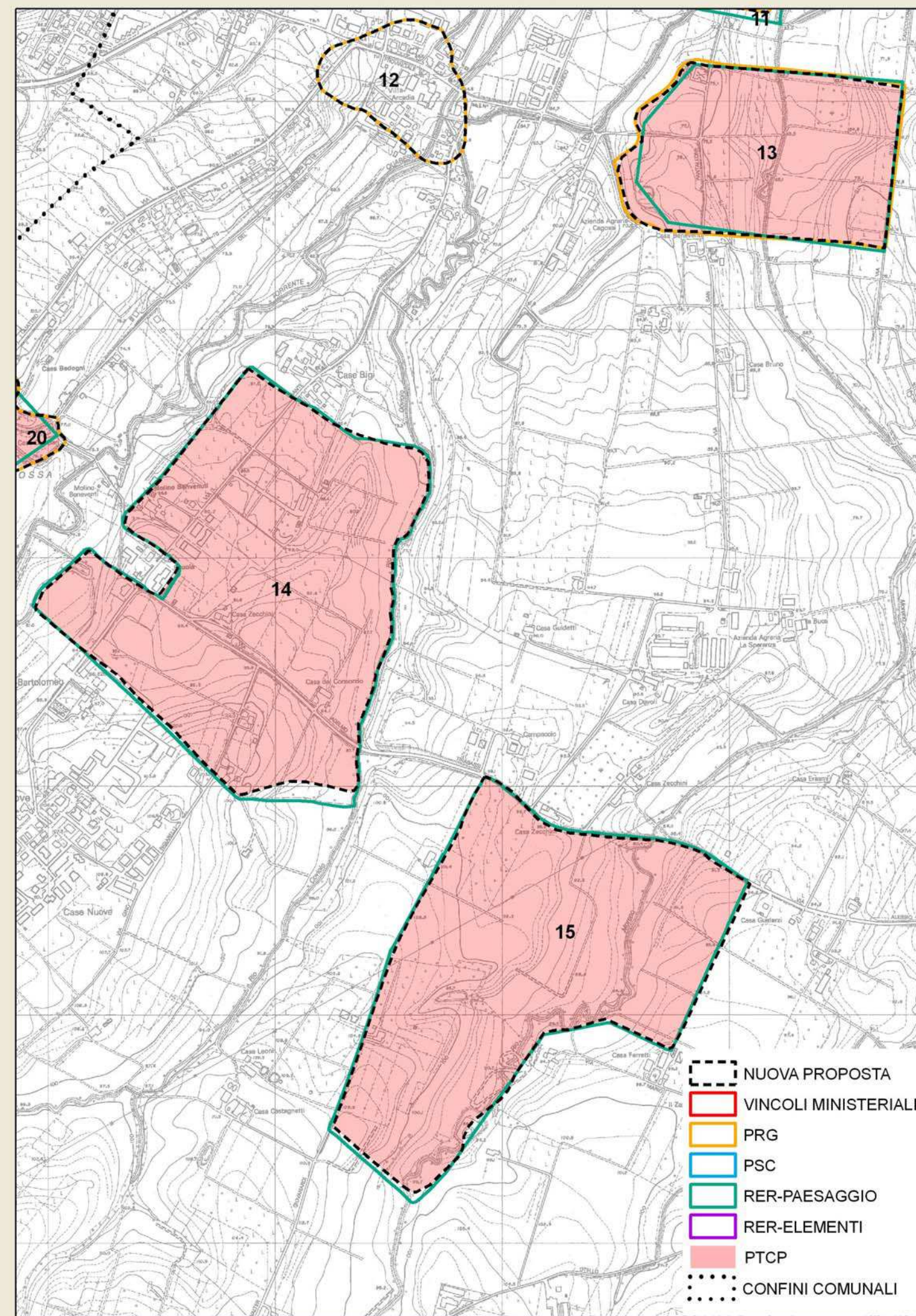
**SCAVI**

**Presenza scavi**

**Tipo**

**Rilievo stratigrafico**

**Presenza strutture**



**Data compilazione** 14/12/2007

**Compilazione** Iames Tirabassi



**ZONE ED ELEMENTI DI INTERESSE STORICO - ARCHEOLOGICO** scheda n° 16**LOCALIZZAZIONE**

**Provincia** Reggio Emilia  
**Comune** Reggio nell'Emilia  
**Località** Tibbie  
**Toponimo** Madonna

**OGGETTO**

**Qualificazione cronologica** Età del Bronzo  
**Tipo di evidenza** Piccolo abitato su terrazzo pleistocenico

**Denominazione**

Tibbie

**INDIVIDUAZIONE**

**Tipo** certa e ben definita  
**Fonte** Bibliografica

**Altre fonti/strumenti**  D.M.  RER Elementi  RER Paesaggi  PTCP  PRG  PSC  
 nessuna

**Problematiche**

Il sito è stato in buona parte indagato in occasione della ristrutturazione degli edifici che lo sormontano.

**CARATTERI AMBIENTALI**

Il sito è posto al tetto di un terrazzo pleistocenico marginato verso ovest da una scarpata che costituisce la sponda destra del T.Modolena

**DESCRIZIONE**

**Giacitura** superficiale

**Specificazione cronologica**

Età del bronzo recente

**REFERENZE BIBLIOGRAFICHE**

J.Tirabassi, 1979, I siti dell'età del bronzo, Catasti archeologici della Provincia di Reggio Emilia, Vol.IV, Reggio Emilia.

J.Tirabassi, 1996, I siti dell'età del bronzo - Primo aggiornamento, Catasti archeologici della Provincia di Reggio Emilia, Vol.IV-1, Reggio Emilia

**TUTELA VIGENTE**

Decreto ministeriale  PTCP - art.15 b  PRG  PSC

**COMMENTO CRITICO**

Nonostante gli interventi di scavo l'area non credo possa considerarsi bonificata poiché la parte meridionale della piccola collinetta non è stata sottoposta ad indagine e in quel punto sono presenti anche modesti resti di età romana.

**TUTELA PROPOSTA**

**Individuazione** conferma altra fonte (PRGRE)

**Tipo tutela** b2

**RIFERIMENTI GEO-TOPOGRAFICI**

**Elemento CGU** 200112-200151

**Quota** 116 m. s.l.m.

**SCAVI**

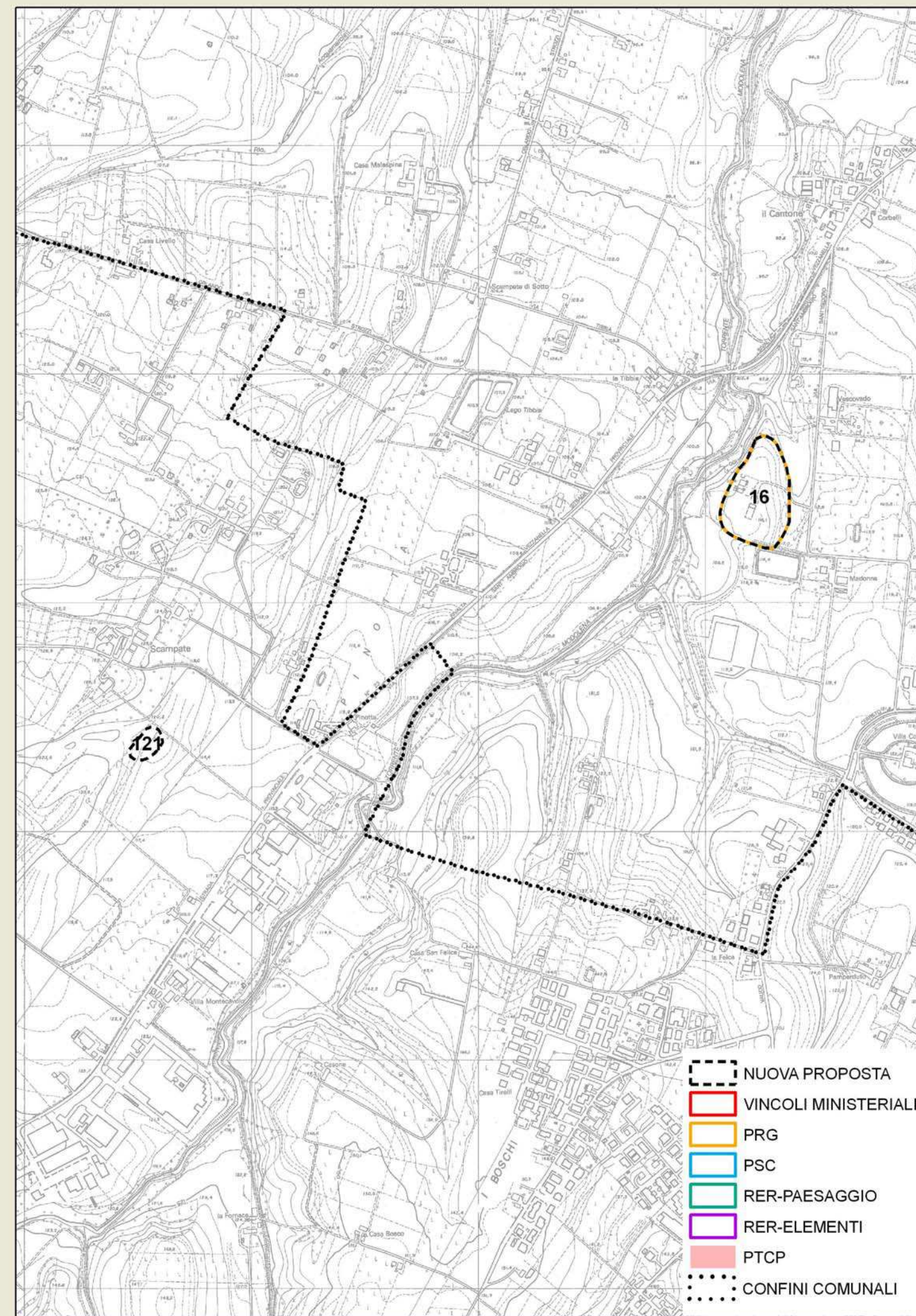
**Presenza scavi**

**Tipo** scavo d'emergenza

**Rilievo stratigrafico**

**Presenza strutture**

Modeste depressioni colmate da terreno antropico relativamente ricco di reperti ceramici



**Data compilazione** 14/12/2007

**Compilazione** Iames Tirabassi



**ZONE ED ELEMENTI DI INTERESSE STORICO - ARCHEOLOGICO** scheda n° 17**LOCALIZZAZIONE**

Provincia Reggio Emilia  
 Comune Reggio nell'Emilia  
 Località S.Rigo  
 Toponimo Aldina

**OGGETTO**

Qualificazione cronologica Età del Ferro  
 Tipo di evidenza Resti di piccolo abitato

**Denominazione**

S.Rigo

**INDIVIDUAZIONE**

Tipo certa e ben definita  
 Fonte Bibliografica

Altre fonti/strumenti  D.M.  RER Elementi  RER Paesaggi  PTCP  PRG  PSC  
 nessuna

**Problematiche**

Il sito è in parte inglobato all'interno del centro sociale di Biasola.

**CARATTERI AMBIENTALI**

Piana alluvionale posta alla sinistra del T.Modolena e a modesta distanza dalla sua sponda.

**DESCRIZIONE**

Giacitura superficiale  
 Specificazione cronologica  
 Età del ferro VI-V sec. a.C.

**REFERENZE BIBLIOGRAFICHE**

Vestigia Crustinei - Insegniamenti etruschi lungo il corso del Crostolo, 1990, a cura di G.Ambrosetti, R.Macellari, L.Malnati

**TUTELA VIGENTE**

Decreto ministeriale  PTCP - art.15 b  PRG  PSC

**COMMENTO CRITICO****TUTELA PROPOSTA**

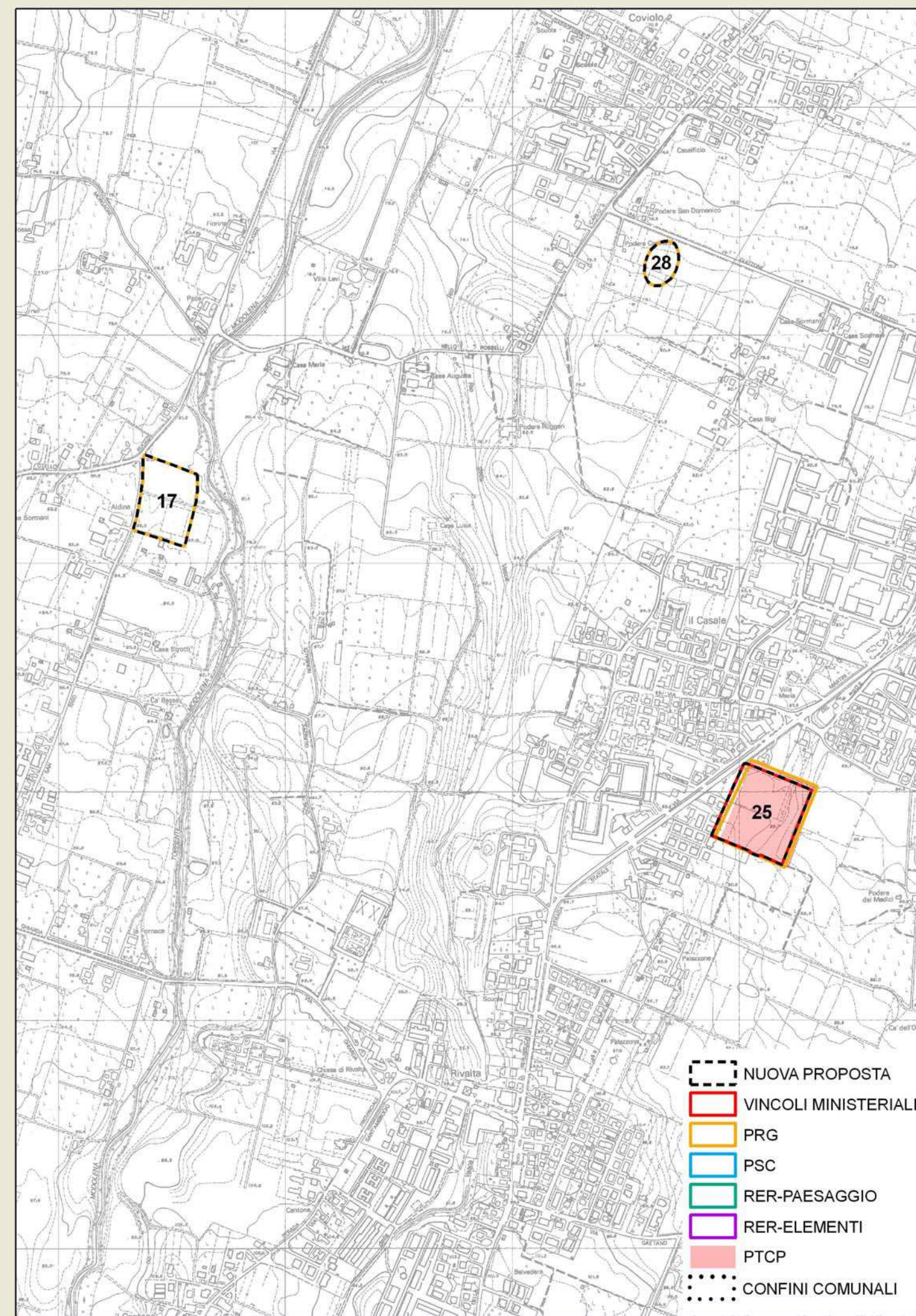
Individuazione conferma altra fonte (PRGRE)  
 Tipo tutela b2

**RIFERIMENTI GEO-TOPOGRAFICI**

Elemento CGU 200112  
 Quota 82 m. s.l.m.

**SCAVI**

Presenza scavi   
 Tipo sondaggio  
 Rilievo stratigrafico   
 Presenza strutture  
 Pozzetti contenenti scarichi d'abitato



Data compilazione 14/12/2007  
 Compilazione Iames Tirabassi



**ZONE ED ELEMENTI DI INTERESSE STORICO - ARCHEOLOGICO** scheda n° 18**LOCALIZZAZIONE**

**Provincia** Reggio Emilia  
**Comune** Reggio nell'Emilia  
**Località** Ghiardello  
**Toponimo** Villa Anna

**OGGETTO**

**Qualificazione cronologica** Età del Bronzo  
**Tipo di evidenza** Piccolo abitato su terrazzo

**Denominazione**

Motta di S.Bartolomeo

**INDIVIDUAZIONE**

**Tipo** certa e ben definita  
**Fonte** Bibliografica

**Altre fonti/strumenti**  D.M.  RER Elementi  RER Paesaggi  PTCP  PRG  PSC  
 nessuna

**Problematiche**

L'area è in buona parte occupata da edifici e pertanto è difficile valutare il grado di conservazione del sito.

**CARATTERI AMBIENTALI**

Il sito è posto al tetto di un lembo di terrazzo pleistocenico inciso su tutta la circonferenza da corsi d'acqua (Torrente Quaresimo e suoi affluenti in destra).

**DESCRIZIONE**

**Giacitura** superficiale

**Specificazione cronologica**

Media età del bronzo in fase piena e tarda

**REFERENZE BIBLIOGRAFICHE**

J.Tirabassi, 1979, I siti dell'età del bronzo, Catasti archeologici della Provincia di Reggio Emilia, Vol.IV, Reggio Emilia.

J.Tirabassi, 1996, I siti dell'età del bronzo - Primo aggiornamento, Catasti archeologici della Provincia di Reggio Emilia, Vol.IV-1, Reggio Emilia

**TUTELA VIGENTE**

Decreto ministeriale

PTCP - art.15 b  PRG  PSC

**COMMENTO CRITICO****TUTELA PROPOSTA**

**Individuazione** conferma altra fonte (PRGRE)

**Tipo tutela** b2

**RIFERIMENTI GEO-TOPOGRAFICI**

**Elemento CGU** 200113

**Quota** 116 m. s.l.m.

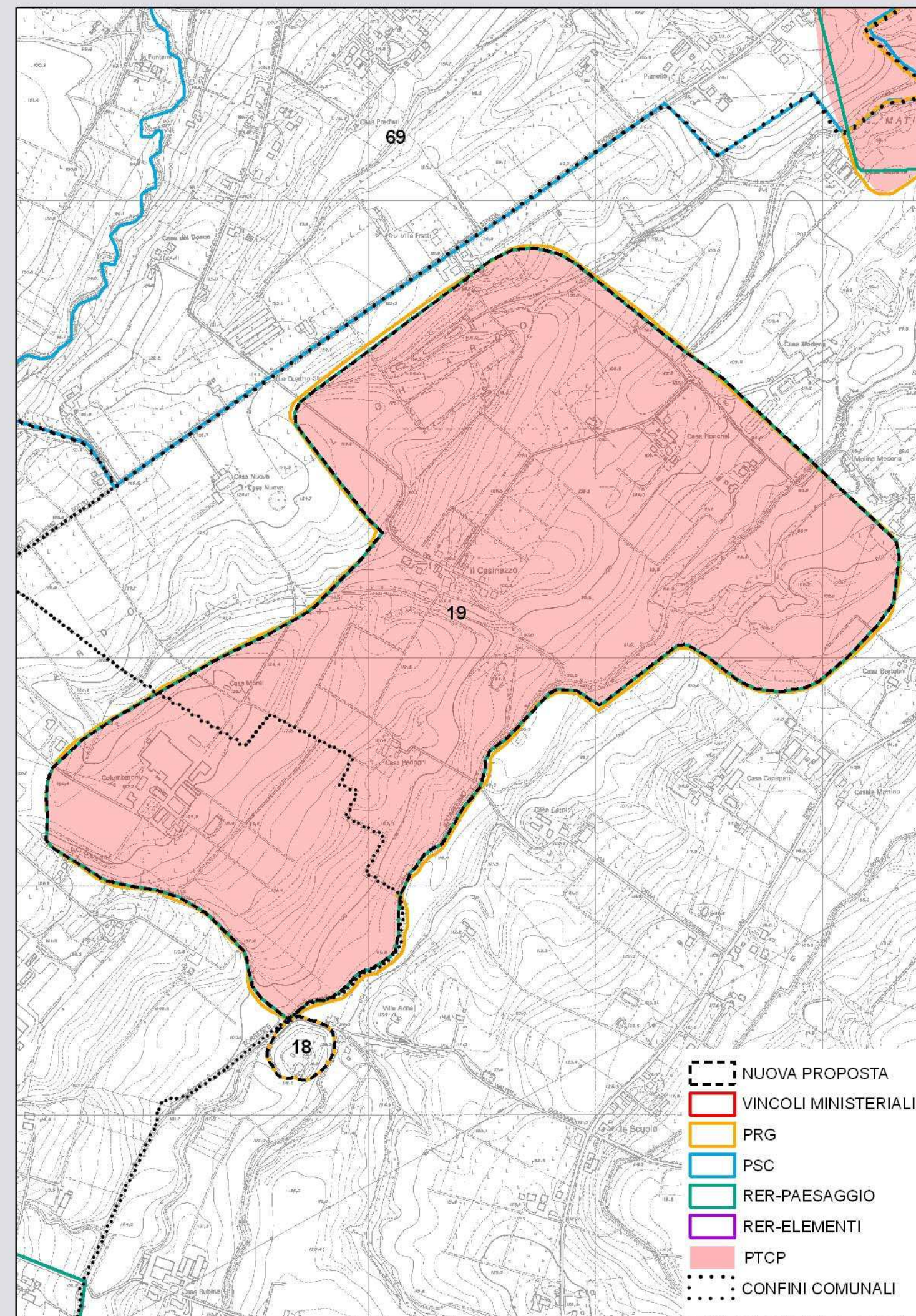
**SCAVI**

**Presenza scavi**

**Tipo** sondaggio

**Rilievo stratigrafico**

**Presenza strutture**



**Data compilazione** 14/12/2007

**Compilazione** James Tirabassi



**ZONE ED ELEMENTI DI INTERESSE STORICO - ARCHEOLOGICO** scheda n° 19**LOCALIZZAZIONE**

**Provincia** Reggio Emilia  
**Comune** Reggio nell'Emilia - Bibbiano  
**Località** Ghiardo  
**Toponimo** Casinazzo

**OGGETTO**

**Qualificazione cronologica** Paleolitico  
**Tipo di evidenza** Affioramento di industria litica

**Denominazione**

Ghiardo zona Industriale, Ca' Monti, Ghiardo Villa Fratti

**INDIVIDUAZIONE**

**Tipo** certa e ben definita  
**Fonte** Bibliografica

**Altre fonti/strumenti**  D.M.  RER Elementi  RER Paesaggi  PTCP  PRG  PSC  
 nessuna

**Problematiche****CARATTERI AMBIENTALI**

L'area dei rinvenimenti è situata in buona parte al tetto del terrazzo del Ghiardo e in parte sulla dolce scarpata e sul fondovalle che lo congiungono con il letto del torrente Quaresimo

**DESCRIZIONE**

**Giacitura** superficiale  
**Specificazione cronologica**  
 Paleolitico inferiore e medio

**REFERENZE BIBLIOGRAFICHE**

F.Bisi, M.Cremaschi, C.Peretto, 1980, I siti paleolitici, Catasto archeologico della Provincia di Reggio Emilia, 1, siti n° 7, 22, 21

**TUTELA VIGENTE**

Decreto ministeriale  PTCP - art.15 b  PRG  PSC

**COMMENTO CRITICO**

L'area vincolata ha accorpato i siti di Ghiardo zona industriale (413 manufatti), Ghiardo Villa Fratti (11 manufatti) e Ca' Monti (173 manufatti) desunti dal Catasto paleolitico. Inoltre è stata enormemente ampliata l'area includendo le zone interposte fra i tre siti estendendola anche ad una vasta area posta a est di Villa Fratti. Anche qui il parere di Cremaschi è indispensabile.

**TUTELA PROPOSTA**

**Individuazione** conferma PTCP vigente  
**Tipo tutela** b2

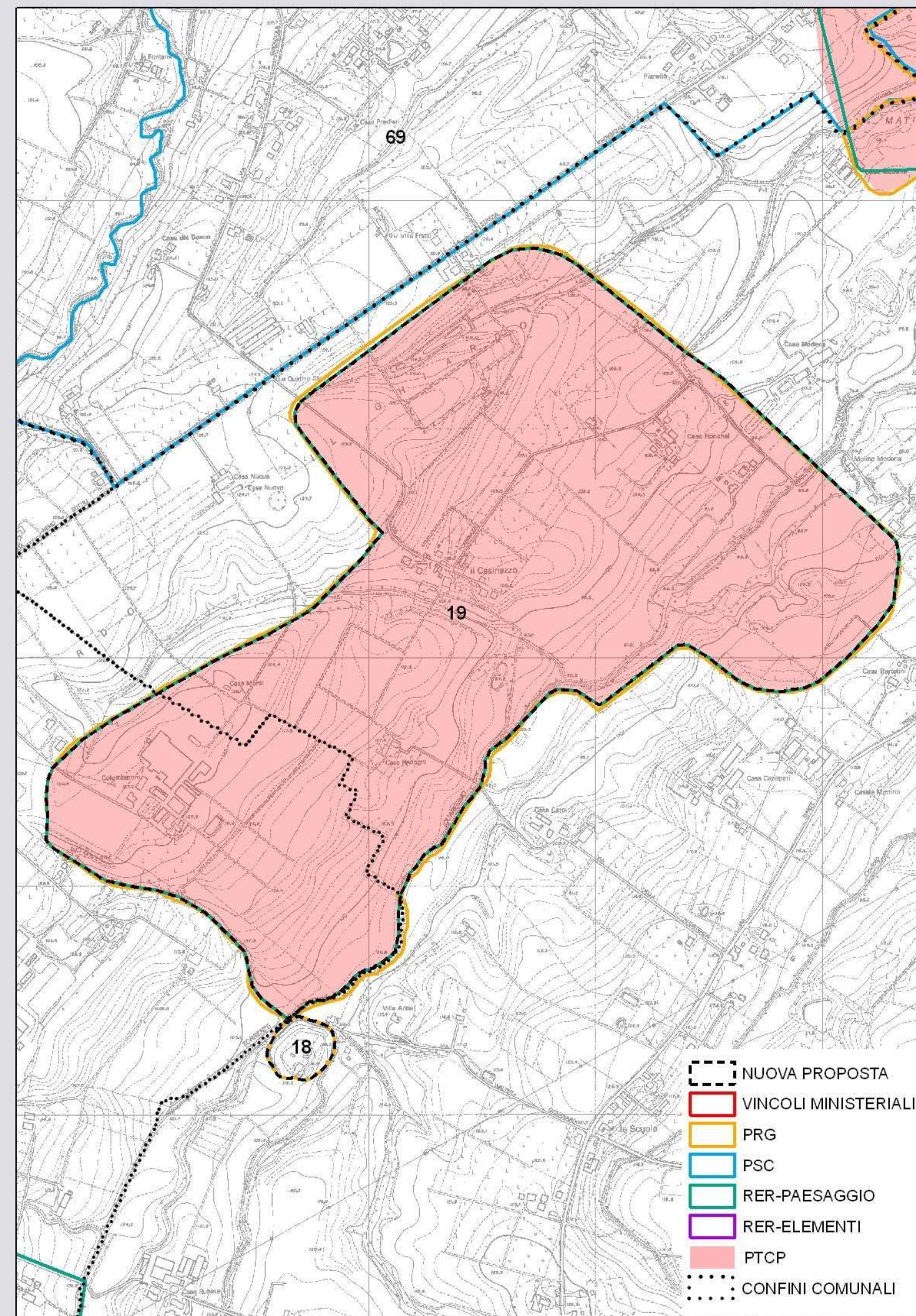
**RIFERIMENTI GEO-TOPOGRAFICI**

**Elemento CGU** 200113-4  
**Quota** 120 m. s.l.m.

**SCAVI**

**Presenza scavi**   
**Tipo**  
**Rilievo stratigrafico**   
**Presenza strutture**

**Data compilazione** 14/12/2007  
**Compilazione** Iames Tirabassi





**ZONE ED ELEMENTI DI INTERESSE STORICO - ARCHEOLOGICO** scheda n° 20**LOCALIZZAZIONE**

**Provincia** Reggio Emilia  
**Comune** Reggio nell'Emilia - Cavriago  
**Località** Campo da Golf  
**Toponimo** Case Campari

**OGGETTO**

**Qualificazione cronologica** Paleolitico  
**Tipo di evidenza** Affioramento di industria litica

**Denominazione**

Ghiardo Ca' Bedogni e Case Campari

**INDIVIDUAZIONE**

**Tipo** certa e ben definita  
**Fonte** Bibliografica

**Altre fonti/strumenti**  D.M.  RER Elementi  RER Paesaggi  PTCP  PRG  PSC  
 nessuna

**Problematiche**

Questo sito è posto in parte in comune di Reggio e in parte in comune di Cavriago (vedi inoltre la scheda n°69 che riguarda un nuovo vincolo che in parte si sovrappone a questo).

**CARATTERI AMBIENTALI**

L'area dei rinvenimenti è posta in parte alla testa del terrazzo pleistocenico del Ghiardo, in parte sulla sua scarpata orientale e sul fondovalle inciso da un affluente in sinistra del T.Quaresimo.

**DESCRIZIONE**

**Giacitura** superficiale  
**Specificazione cronologica**  
 Paleolitico inferiore e medio

**REFERENZE BIBLIOGRAFICHE**

F.Bisi, M.Cremaschi, C.Peretto, 1980, I siti paleolitici, Catasto archeologico della Provincia di Reggio Emilia, 1, siti n° 9, 20

**TUTELA VIGENTE**

Decreto ministeriale  PTCP - art.15 b  PRG  PSC

**COMMENTO CRITICO**

L'area vincolata ha accorpato i siti di Ghiardo Cà Bedogni (203 manufatti) e Case Campari (170 manufatti) desunti dal Catasto paleolitico. Inoltre è stata inclusa la zona interposta fra i due siti. Anche qui il parere di Cremaschi è indispensabile.

**TUTELA PROPOSTA**

**Individuazione** conferma altra fonte (PRGRE)  
**Tipo tutela** b2

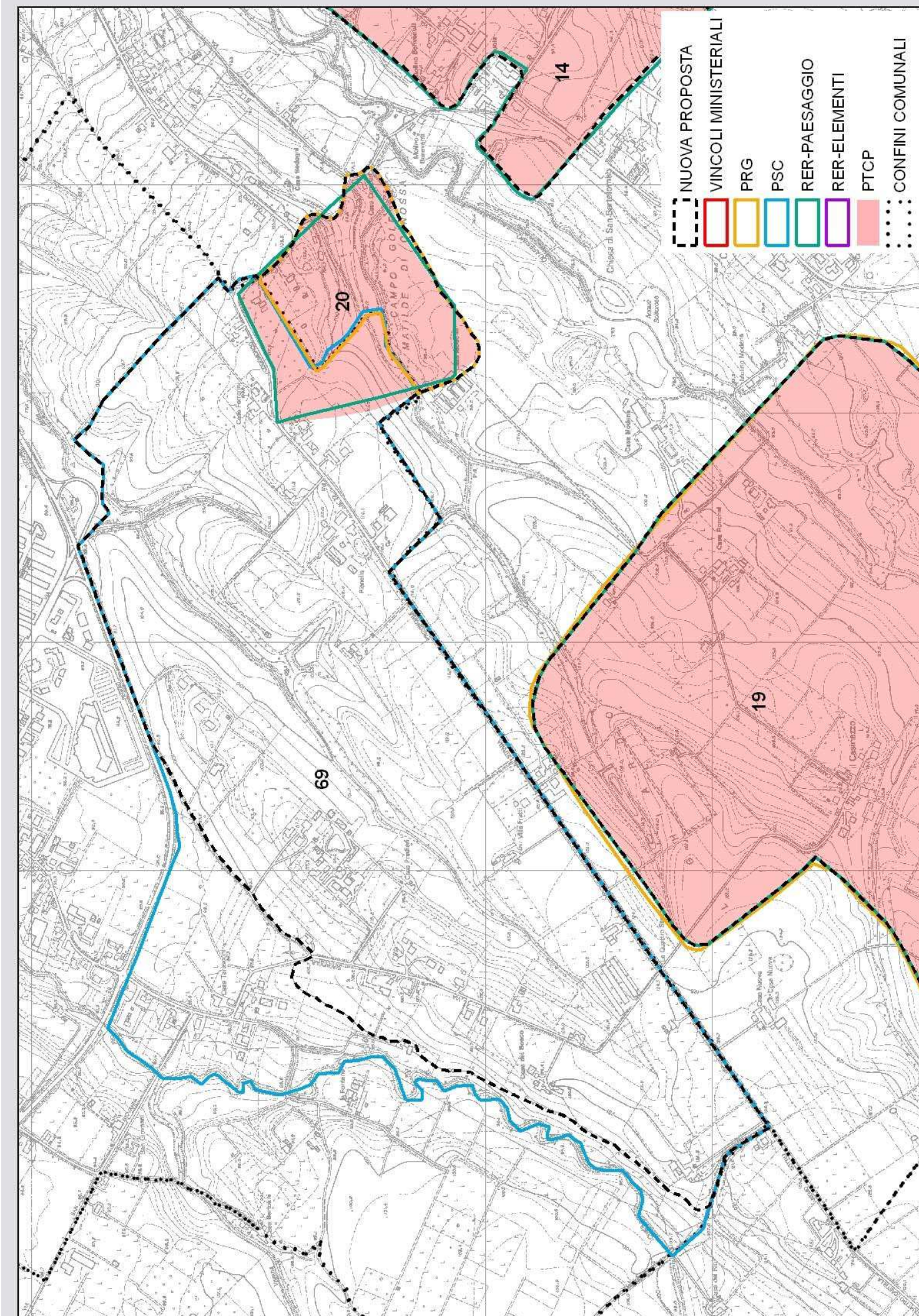
**RIFERIMENTI GEO-TOPOGRAFICI**

**Elemento CGU** 200114  
**Quota** 108 m. s.l.m.

**SCAVI**

**Presenza scavi**   
**Tipo** scavo d'emergenza  
**Rilievo stratigrafic**   
**Presenza strutture**

**Data compilazione** 14/12/2007  
**Compilazione** Iames Tirabassi





**ZONE ED ELEMENTI DI INTERESSE STORICO - ARCHEOLOGICO** scheda n° 21**LOCALIZZAZIONE**

**Provincia** Reggio Emilia  
**Comune** Reggio nell'Emilia  
**Località** Bazzarola Bassa  
**Toponimo** CAAM - Legnami

**OGGETTO**

**Qualificazione cronologica** Neolitico  
**Tipo di evidenza** Paleosuolo con resti di abitato

**Denominazione**

Bazzarola

**INDIVIDUAZIONE**

**Tipo** certa e ben definita  
**Fonte** Bibliografica

**Altre fonti/strumenti**  D.M.  RER Elementi  RER Paesaggi  PTCP  PRG  PSC  
 nessuna

**Problematiche**

L'area vincolata con D.M. si attiene a riscontri oggettivi risultanti da sondaggi e scavi, ma il sito è certamente più vasto e, siccome non possiamo sapere quanto, il vincolo del PRGRE è prudenzialmente un po' più esteso ma solo ipotetico. Il sito potrebbe essere più ampio ancora.

**CARATTERI AMBIENTALI**

Il sito è posto su un antico dosso fluviale che fu sepolto da alluvioni del T.Crostolo fra tardoantico e medio evo.

**DESCRIZIONE**

**Giacitura** sepolto

**Specificazione cronologica**

Neolitico antico, cultura ceramica impressa e cultura Fiorano; medio, cultura VBQ; recente cultura Lagozza

**REFERENZE BIBLIOGRAFICHE**

J.Tirabassi, 1987, I siti neolitici, Catasti archeologici della Provincia di Reggio Emilia, Vol. II, Reggio Emilia  
 J.Tirabassi, 1987, Scavo d'emergenza a Bazzarola (R.E.) - Relazione preliminare, Atti della XXVI Riun. Sc. Dell'I.I.P.P., pp. 575-580  
 J.Tirabassi, 2002, da "Il neolitico nel reggiano" a "La geografia antica di Bazzarola", L'oro delle messi all'alba dell'agricoltura - Risultati della prima campagna di scavi a Bazzarola, pp. 16 - 31

**TUTELA VIGENTE**

Decreto ministeriale  8/6/2001  PTCP - art.15 b  PRG  PSC

**COMMENTO CRITICO**

Il vincolo ministeriale tutela la parte che ha avuto riscontri in corso di scavo, mentre quello del PRGRE tutela la fascia esterna a tale area che, stando al risultato degli scavi 2000-2004, dovrebbe essere ricca di strutture. In ogni caso essendo un sito che ha restituito eccezionali testimonianze del neolitico antico va salvaguardato in modo particolare.

**TUTELA PROPOSTA**

**Individuazione** conferma altra fonte (PRGRE)

**Tipo tutela** b1

**RIFERIMENTI GEO-TOPOGRAFICI**

**Elemento CGU** 200121

**Quota** 55 m. s.l.m.

**SCAVI**

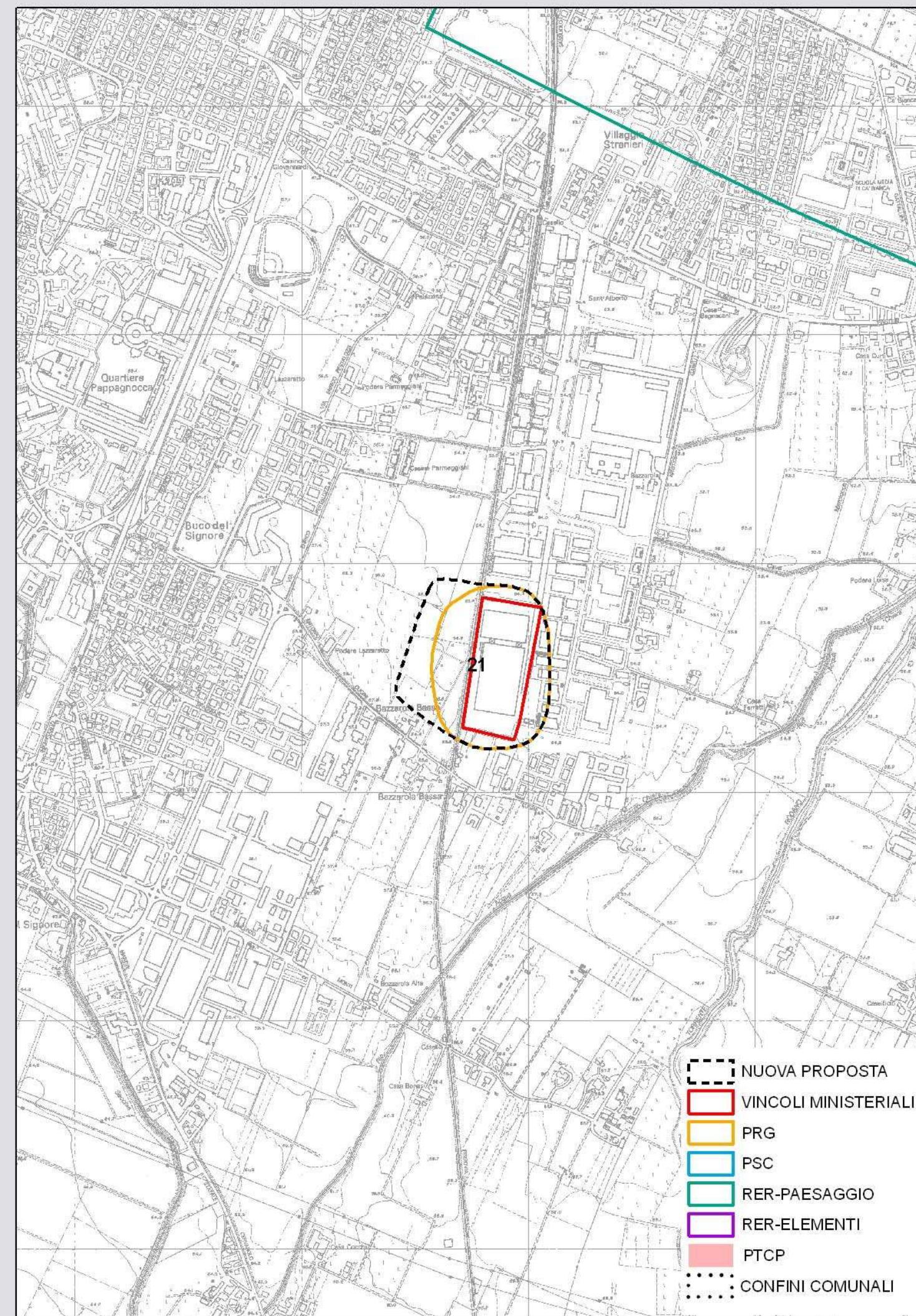
**Presenza scavi**

**Tipo** scavo sistematico

**Rilievo stratigrafico**

**Presenza strutture**

"fondi di capanne", pozzetti, pozzi, fori di palo, fossato



**Data compilazione** 14/12/2007

**Compilazione** James Tirabassi



**ZONE ED ELEMENTI DI INTERESSE STORICO - ARCHEOLOGICO** scheda n° 22**LOCALIZZAZIONE**

**Provincia** Reggio Emilia  
**Comune** Reggio nell'Emilia  
**Località** La Favorita  
**Toponimo** Via Manenti

**OGGETTO**

**Qualificazione cronologica** Neolitico  
**Tipo di evidenza** Paleosuolo con pozzetto

**Denominazione**

Buco del Signore

**INDIVIDUAZIONE**

**Tipo** certa da definire  
**Fonte** Bibliografica

**Altre fonti/strumenti**  D.M.  RER Elementi  RER Paesaggi  PTCP  PRG  PSC  
 nessuna

**Problematiche**

Il sito essendo sepolto è stato intercettato casualmente da un cantiere edile pertanto non è possibile alcuna valutazione certa sulla sua estensione.

**CARATTERI AMBIENTALI**

Il paleosuolo neolitico sigilla un'antica piana alluvionale poi sepolta da sedimenti depositati dalle esondazioni del T.Crostolo, fatto consueto ed esteso a monte della città.

**DESCRIZIONE**

**Giacitura** sepolto

**Specificazione cronologica**

Neolitico medio, cultura dei Vasi a Bocca Quadrata

**REFERENZE BIBLIOGRAFICHE**

J.Tirabassi, 1987, I siti neolitici, Catasti archeologici della Provincia di Reggio Emilia, Vol. II, Reggio Emilia

**TUTELA VIGENTE**

Decreto ministeriale  PTCP - art.15 b  PRG  PSC

**COMMENTO CRITICO**

Visto che il vincolo ricade in area edificata gli unici controlli possibili sono quelli relativi a espansioni urbane o a ristrutturazioni.

**TUTELA PROPOSTA**

**Individuazione** conferma altra fonte (PRGRE)

**Tipo tutela** b2

**RIFERIMENTI GEO-TOPOGRAFICI**

**Elemento CGU** 200121-2

**Quota** 64 m. s.l.m.

**SCAVI**

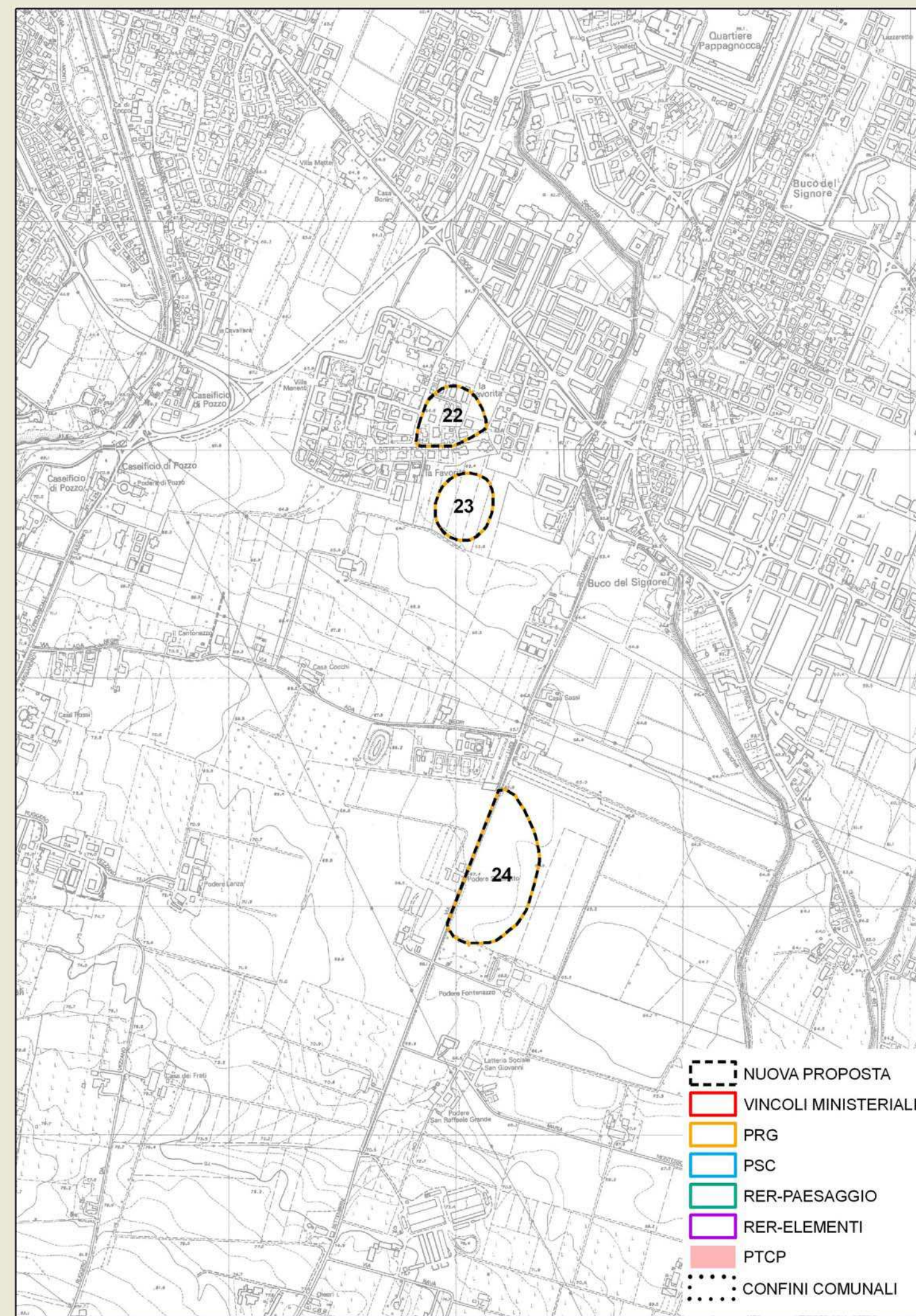
**Presenza scavi**

**Tipo** scavo d'emergenza

**Rilievo stratigrafico**

**Presenza strutture**

Pozzetto di piccole dimensioni



**Data compilazione** 14/12/2007

**Compilazione** Iames Tirabassi



**ZONE ED ELEMENTI DI INTERESSE STORICO - ARCHEOLOGICO** scheda n° 23**LOCALIZZAZIONE**

**Provincia** Reggio Emilia  
**Comune** Reggio nell'Emilia  
**Località** La Favorita  
**Toponimo** Via Manenti

**OGGETTO**

**Qualificazione cronologica** Età del Bronzo  
**Tipo di evidenza** Piccolo abitato terramaricolo

**Denominazione**

Buco del Signore

**INDIVIDUAZIONE**

**Tipo** certa e ben definita  
**Fonte** Bibliografica

**Altre fonti/strumenti**  D.M.  RER Elementi  RER Paesaggi  PTCP  PRG  PSC  
 nessuna

**Problematiche**

Il sito, in parte compromesso da una marniera ottocentesca, è stato recentemente oggetto di lottizzazione che, a seguito di appositi sondaggi, lo ha risparmiato trasformandolo in verde condominiale. Sul sito dell'età del bronzo, verso nord-est sono anche presenti i resti di una domus romana.

**CARATTERI AMBIENTALI**

Il sito è posto nei pressi di un segmento di un antico drenaggio, probabilmente un alveo estinto del T.Crostolo che scorreva da ovest verso est.

**DESCRIZIONE**

**Giacitura** superficiale

**Specificazione cronologica**

Media età del bronzo in fase piena

**REFERENZE BIBLIOGRAFICHE**

J.Tirabassi, 1979, I siti dell'età del bronzo, Catasti archeologici della Provincia di Reggio Emilia, Vol.IV, Reggio Emilia.

J.Tirabassi, 1996, I siti dell'età del bronzo - Primo aggiornamento, Catasti archeologici della Provincia di Reggio Emilia, Vol.IV-1, Reggio Emilia

**TUTELA VIGENTE**

Decreto ministeriale

PTCP - art.15 b  PRG  PSC

**COMMENTO CRITICO****TUTELA PROPOSTA**

**Individuazione** conferma altra fonte (PRGRE)

**Tipo tutela** b2

**RIFERIMENTI GEO-TOPOGRAFICI**

**Elemento CGU** 200122

**Quota** 63 m. s.l.m.

**SCAVI**

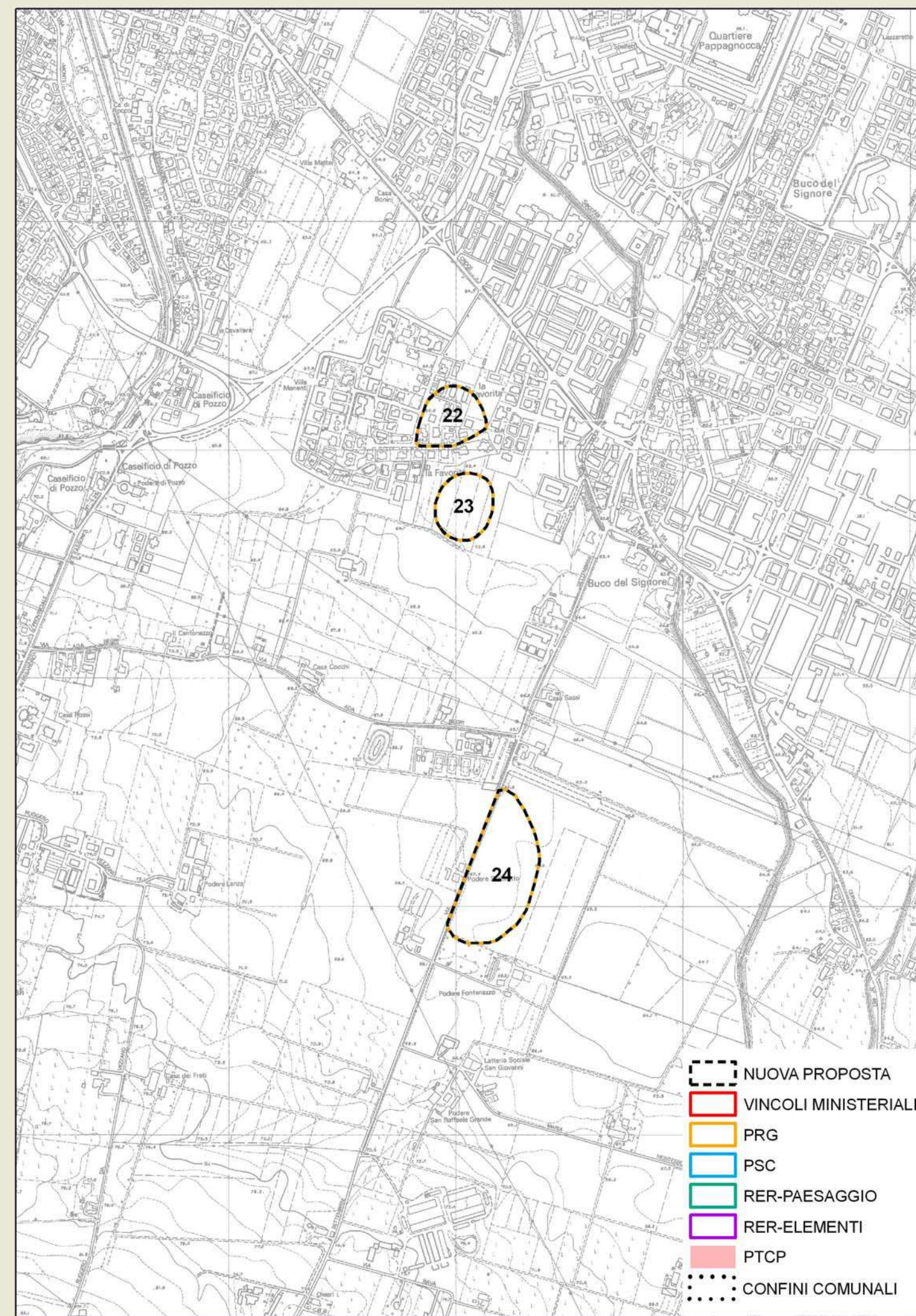
**Presenza scavi**

**Tipo** scavo d'emergenza

**Rilievo stratigrafico**

**Presenza strutture**

Probabilmente sì, ma sono inediti, quindi bisogna chiedere alla Soprintendenza che ha seguito i recenti lavori di scavo.



**Data compilazione** 14/12/2007

**Compilazione** Iames Tirabassi



**ZONE ED ELEMENTI DI INTERESSE STORICO - ARCHEOLOGICO** scheda n° 24**LOCALIZZAZIONE**

**Provincia** Reggio Emilia  
**Comune** Reggio nell'Emilia  
**Località** Buco del Signore  
**Toponimo** Podere Stabiletto

**OGGETTO**

**Qualificazione cronologica** Neolitico  
**Tipo di evidenza** Terreno antropizzato con industria litica

**Denominazione**

Due Maestà

**INDIVIDUAZIONE**

**Tipo** certa e ben definita  
**Fonte** Bibliografica

**Altre fonti/strumenti**  D.M.  RER Elementi  RER Paesaggi  PTCP  PRG  PSC  
 nessuna

**Problematiche****CARATTERI AMBIENTALI**

Il sito è posto su un lieve dosso che verso sud est termina a contatto con un gruppo di risorgive (Podere Fontanazzo)

**DESCRIZIONE**

**Giacitura** superficiale  
**Specificazione cronologica**  
 Neolitico generico

**REFERENZE BIBLIOGRAFICHE**

J.Tirabassi, 1987, I siti neolitici, Catasti archeologici della Provincia di Reggio Emilia, Vol. II, Reggio Emilia

**TUTELA VIGENTE**

Decreto ministeriale  PTCP - art.15 b  PRG  PSC

**COMMENTO CRITICO**

Il sito ha restituito una, relativamente, ricca industria litica e sembra ben conservato, ma in superficie non affiorano, che raramente, lembi di terreno antropizzato, pertanto solo future indagini potranno definire l'effettivo grado di conservazione di eventuali strutture sepolte.

**TUTELA PROPOSTA**

**Individuazione** conferma altra fonte (PRGRE)

**Tipo tutela** b1

**RIFERIMENTI GEO-TOPOGRAFICI**

**Elemento CGU** 200122

**Quota** 67 m. s.l.m.

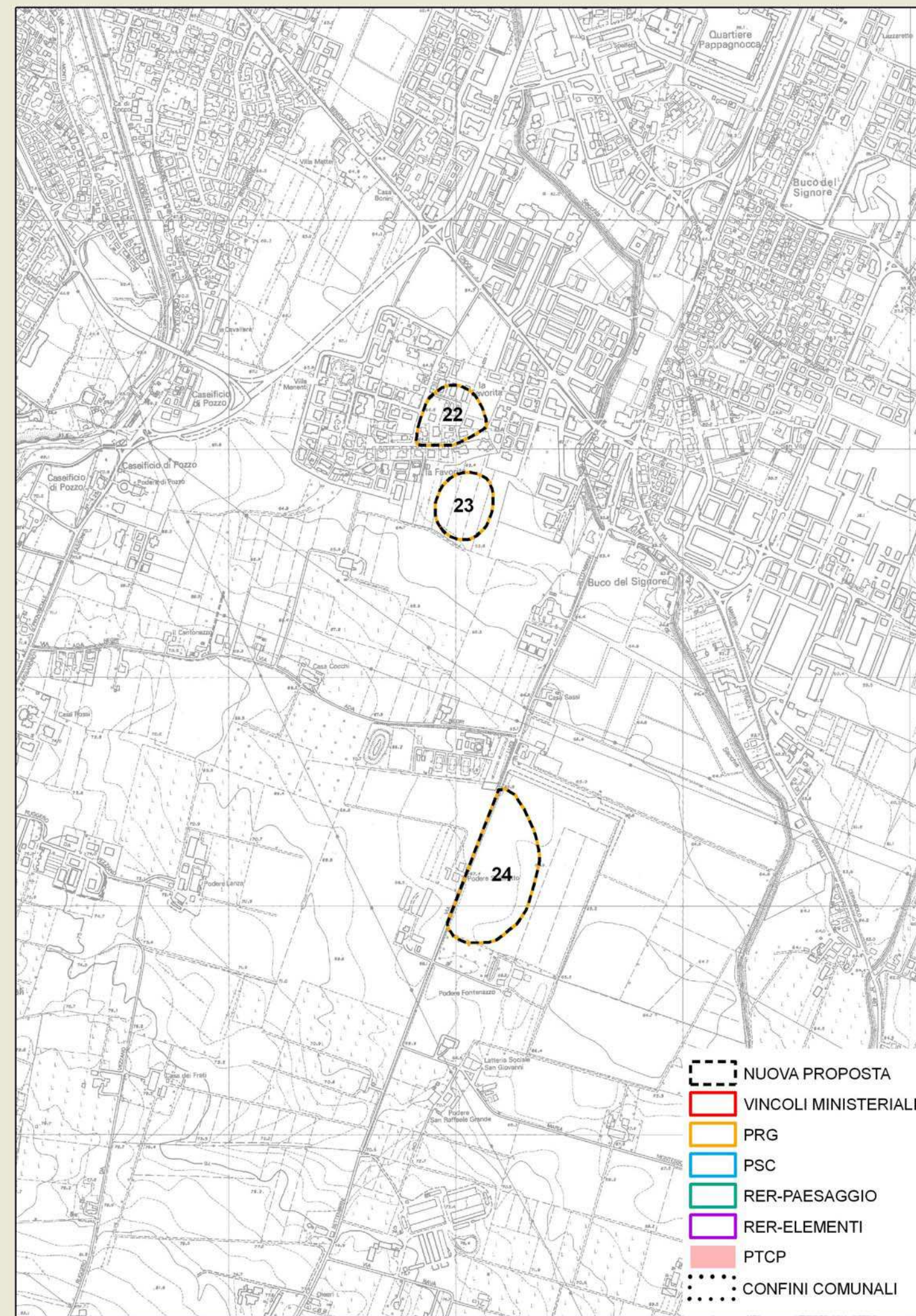
**SCAVI**

**Presenza scavi**

**Tipo**

**Rilievo stratigrafico**

**Presenza strutture**



**Data compilazione** 14/12/2007

**Compilazione** Iames Tirabassi



**ZONE ED ELEMENTI DI INTERESSE STORICO - ARCHEOLOGICO** scheda n° 25**LOCALIZZAZIONE**

**Provincia** Reggio Emilia  
**Comune** Reggio nell'Emilia  
**Località** Casale di Rivalta  
**Toponimo** Villa Maria

**OGGETTO**

**Qualificazione cronologica** Età del Ferro  
**Tipo di evidenza** Resti di abitato

**Denominazione**  
 Casale di Rivalta

**INDIVIDUAZIONE**

**Tipo** certa e ben definita  
**Fonte** Bibliografica

**Altre fonti/strumenti**  D.M.  RER Elementi  RER Paesaggi  PTCP  PRG  PSC  
 nessuna

**Problematiche**

Nella parte sud-orientale del sito ci sono anche i resti di una domus romana della quale nel 1975 i Musei Civici scavarono parzialmente il pozzo con camicia in mattoni.

**CARATTERI AMBIENTALI**

Il sito è ubicato su un tratto di pianura che verso est da' luogo a una modesta scarpata, evidente residuo di un'antica sponda del T. Crostolo

**DESCRIZIONE**

**Giacitura** superficiale  
**Specificazione cronologica**  
 Età del ferro, VI -V sec. a.C.

**REFERENZE BIBLIOGRAFICHE**

Vestigia Crustunei - Insediamenti etruschi lungo il corso del Crostolo, 1990, a cura di G.Ambrosetti, R.Macellari, L.Malnati, pp.177-256

**TUTELA VIGENTE**

Decreto ministeriale  20/7/1983  PTCP - art.15 b  PRG  PSC

**COMMENTO CRITICO**

Il sito è di fondamentale importanza per lo studio dell'Etruria Padana ed è stato esplorato solo in parte, va pertanto tutelato con la massima attenzione.

**TUTELA PROPOSTA**

**Individuazione** conferma altra fonte (DM)  
**Tipo tutela** b1

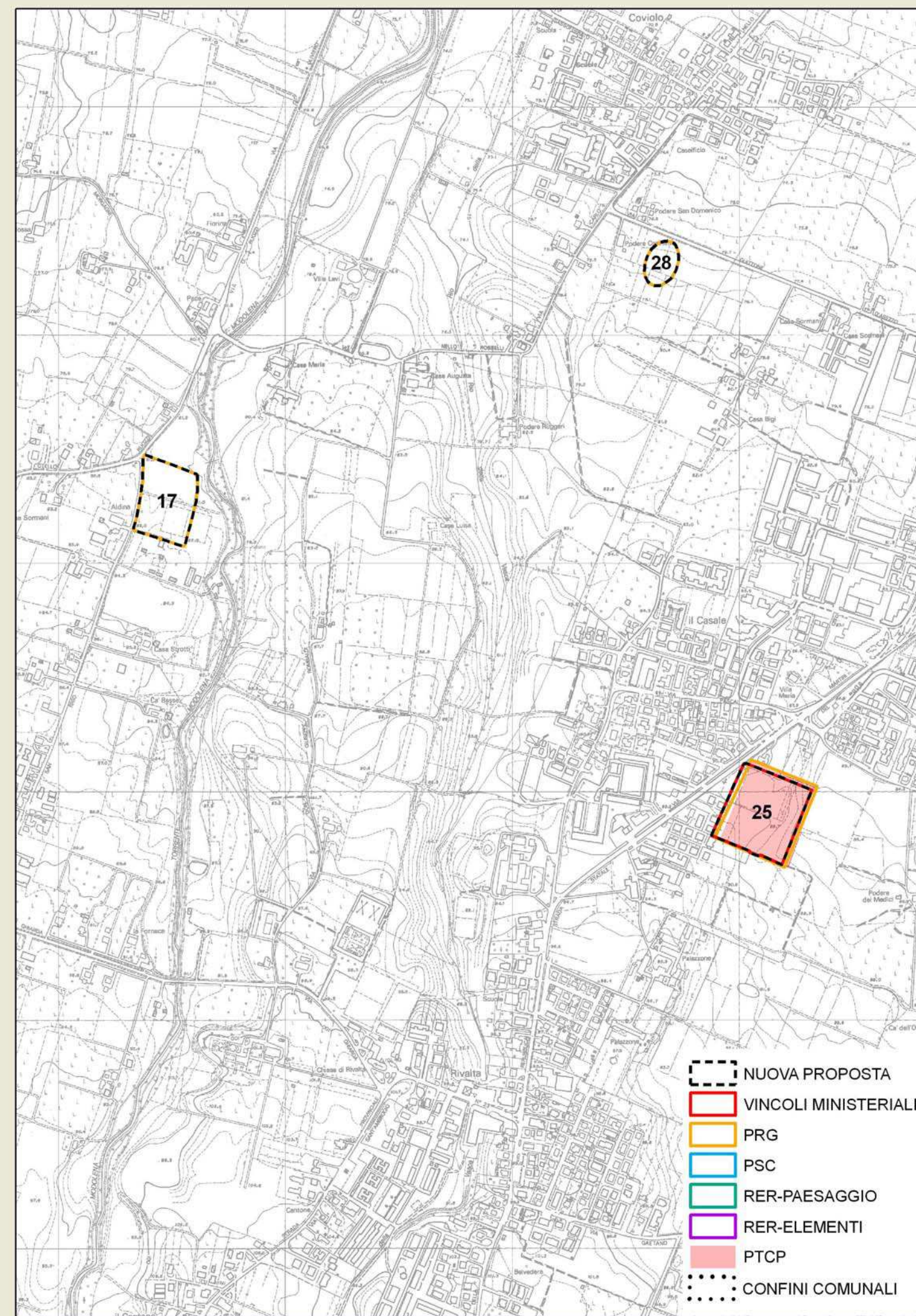
**RIFERIMENTI GEO-TOPOGRAFICI**

**Elemento CGU** 200123  
**Quota** 90 m. s.l.m.

**SCAVI**

**Presenza scavi**   
**Tipo** scavo sistematico  
**Rilievo stratigrafico**   
**Presenza strutture**  
 Canali, fossati, pozzetti, fornace

**Data compilazione** 14/12/2007  
**Compilazione** Iames Tirabassi





**ZONE ED ELEMENTI DI INTERESSE STORICO - ARCHEOLOGICO** scheda n° 26**LOCALIZZAZIONE**

**Provincia** Reggio Emilia  
**Comune** Reggio nell'Emilia  
**Località** Ca' Lunga  
**Toponimo** Via Rivalentella

**OGGETTO**

**Qualificazione cronologica** Neolitico  
**Tipo di evidenza** Paleosuolo con probabili strutture

**Denominazione**

Ca' Lunga

**INDIVIDUAZIONE**

**Tipo** certa da definire  
**Fonte** Segnalazione

**Altre fonti/strumenti**  D.M.  RER Elementi  RER Paesaggi  PTCP  PRG  PSC  
 nessuna

**Problematiche**

Il sito visto solo in aratura, a causa di colluvi, ha probabilmente un'estensione maggiore di quella ipotizzata

**CARATTERI AMBIENTALI**

Il sito è ubicato su uno dei modesti terrazzi fluviali che caratterizzano la valle del Crostolo nel tratto di alta pianura posto al termine dei depositi pleistocenici.

**DESCRIZIONE**

**Giacitura** semisepolto  
**Specificazione cronologica**  
 Neolitico antico

**REFERENZE BIBLIOGRAFICHE**

Inedito

**TUTELA VIGENTE**

Decreto ministeriale

PTCP - art.15 b  PRG  PSC

**COMMENTO CRITICO****TUTELA PROPOSTA**

**Individuazione** conferma altra fonte (PRGRE)

**Tipo tutela** b2

**RIFERIMENTI GEO-TOPOGRAFICI**

**Elemento CGU** 200123

**Quota** 100 m. s.l.m.

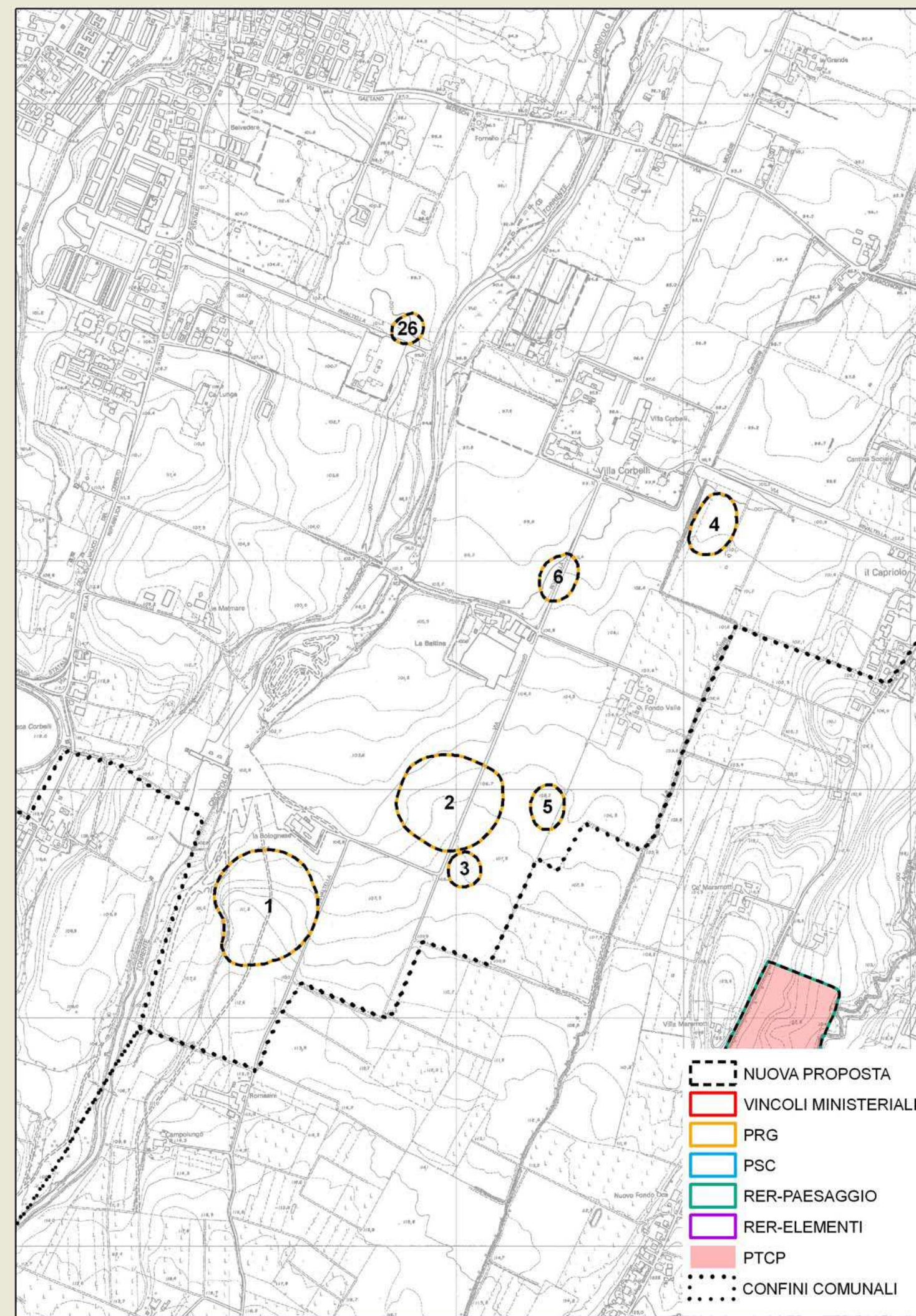
**SCAVI**

**Presenza scavi**

**Tipo**

**Rilievo stratigrafic**

**Presenza strutture**



**Data compilazione** 14/12/2007

**Compilazione** Iames Tirabassi







**ZONE ED ELEMENTI DI INTERESSE STORICO - ARCHEOLOGICO** scheda n° 28**LOCALIZZAZIONE**

**Provincia** Reggio Emilia  
**Comune** Reggio nell'Emilia  
**Località** Coviolo  
**Toponimo** Podere Casinetto

**OGGETTO**

**Qualificazione cronologica** Neolitico  
**Tipo di evidenza** Affioramento di industria litica

**Denominazione**

Possessione Curti

**INDIVIDUAZIONE**

**Tipo** certa da definire  
**Fonte** Bibliografica

**Altre fonti/strumenti**  D.M.  RER Elementi  RER Paesaggi  PTCP  PRG  PSC  
 nessuna

**Problematiche**

Le arature non riportano in superficie nessuna traccia di terreno antropico pertanto sembra una semplice frequentazione dell'area o un atelier di scheggiatura.

**CARATTERI AMBIENTALI**

Il sito è posto nel tratto terminale dell'alta pianura, ove sono ancora presenti terreni ricchi di sali di ferro forse dilavati dai depositi pleistocenici che stanno a monte.

**DESCRIZIONE**

**Giacitura** superficiale  
**Specificazione cronologica**  
 Neolitico antico

**REFERENZE BIBLIOGRAFICHE**

J.Tirabassi, 1987, I siti neolitici, Catasti archeologici della Provincia di Reggio Emilia, Vol. II, Reggio Emilia

**TUTELA VIGENTE**

Decreto ministeriale  PTCP - art.15 b  PRG  PSC

**COMMENTO CRITICO**

L'emergenza è modesta, ma la sua tipologia è di un discreto interesse archeologico

**TUTELA PROPOSTA**

**Individuazione** conferma altra fonte (PRGRE)

**Tipo tutela** b2

**RIFERIMENTI GEO-TOPOGRAFICI**

**Elemento CGU** 200124

**Quota** 78 m. s.l.m.

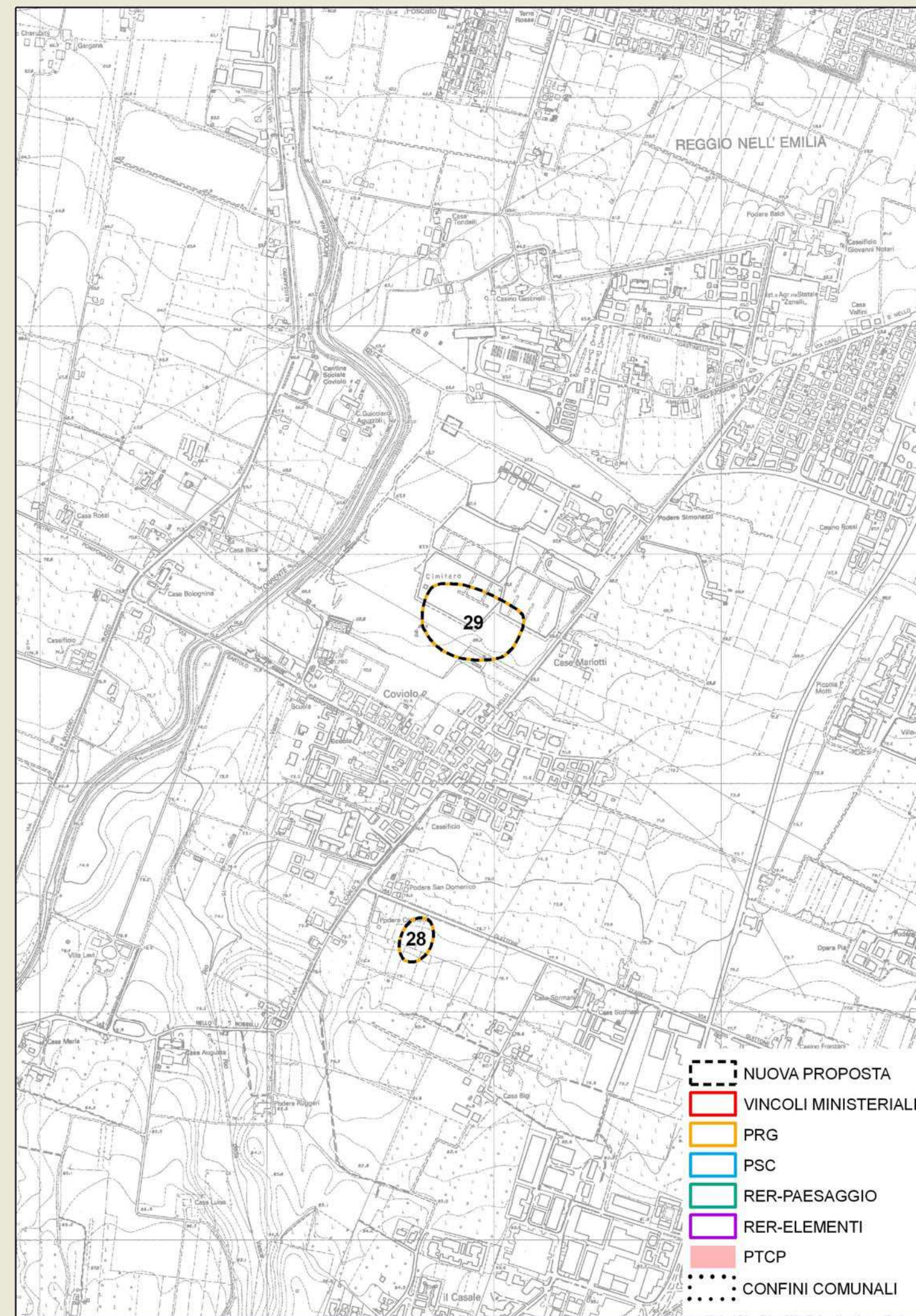
**SCAVI**

**Presenza scavi**

**Tipo**

**Rilievo stratigrafico**

**Presenza strutture**



**Data compilazione** 14/12/2007

**Compilazione** Iames Tirabassi



**ZONE ED ELEMENTI DI INTERESSE STORICO - ARCHEOLOGICO** scheda n° 29**LOCALIZZAZIONE**

**Provincia** Reggio Emilia  
**Comune** Reggio nell'Emilia  
**Località** Coviolo  
**Toponimo** Cimitero

**OGGETTO**

**Qualificazione cronologica** Neolitico  
**Tipo di evidenza** Industria litica di recupero

**Denominazione**

Coviolo cimitero

**INDIVIDUAZIONE**

**Tipo** certa da definire  
**Fonte** Bibliografica

**Altre fonti/strumenti**  D.M.  RER Elementi  RER Paesaggi  PTCP  PRG  PSC  
 nessuna

**Problematiche**

I pochi, ma significativi, reperti consegnati ai Musei Civici sono stati rinvenuti nel 1975 durante i lavori di costruzione del nuovo cimitero.

**CARATTERI AMBIENTALI**

Il sito è posto su un'area pianeggiante situata in prossimità dell'attuale sponda destra del T.Modolena

**DESCRIZIONE**

**Giacitura** semisepolto  
**Specificazione cronologica**  
 Neolitico antico

**REFERENZE BIBLIOGRAFICHE**

J.Tirabassi, 1987, I siti neolitici, Catasti archeologici della Provincia di Reggio Emilia, Vol. II, Reggio Emilia

**TUTELA VIGENTE**

Decreto ministeriale  PTCP - art.15 b  PRG  PSC

**COMMENTO CRITICO**

Non sappiamo nulla sulle caratteristiche del sito che però ha restituiti alcuni reperti piuttosto significativi del neolitico antico. Vale quindi la pena di effettuare controlli preventivi sull'area di provenienza dei manufatti poiché è probabile che, sepolte, siano conservate delle strutture neolitiche.

**TUTELA PROPOSTA**

**Individuazione** conferma altra fonte (PRGRE)

**Tipo tutela** b2

**RIFERIMENTI GEO-TOPOGRAFICI**

**Elemento CGU** 200124

**Quota** 69 m. s.l.m.

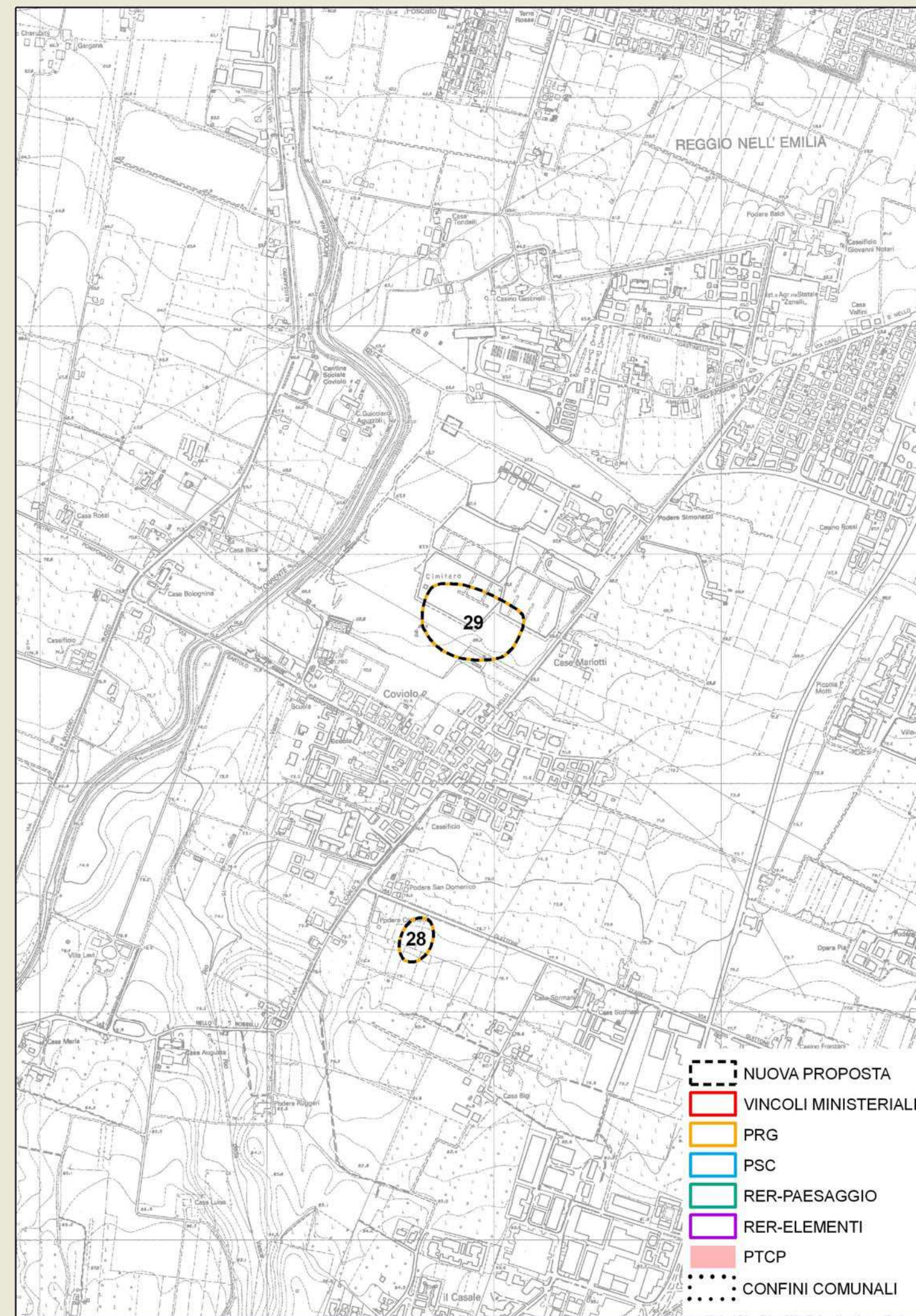
**SCAVI**

**Presenza scavi**

**Tipo**

**Rilievo stratigrafico**

**Presenza strutture**



**Data compilazione** 14/12/2007

**Compilazione** James Tirabassi



**ZONE ED ELEMENTI DI INTERESSE STORICO - ARCHEOLOGICO** scheda n° 30**LOCALIZZAZIONE**

**Provincia** Reggio Emilia  
**Comune** Reggio nell'Emilia  
**Località** S.Pellegrino  
**Toponimo** Villino Tedeschi

**OGGETTO**

**Qualificazione cronologica** Neolitico  
**Tipo di evidenza** Paleosuolo con pozzo per acqua

**Denominazione**

V.Rivoluzione d'Ottobre

**INDIVIDUAZIONE**

**Tipo** certa da definire  
**Fonte** Bibliografica

**Altre fonti/strumenti**  D.M.  RER Elementi  RER Paesaggi  PTCP  PRG  PSC  
 nessuna

**Problematiche**

Nel 1979 nel corso dell'urbanizzazione di questa zona è stato possibile valutare, grazie all'apertura di vari cantieri, l'estensione approssimativa dell'area antropizzata. Tre quarti del pozzo sono rimasti in posto inesplorati.

**CARATTERI AMBIENTALI**

Il paleosuolo antropizzato giace sepolto nella pianura posta a sud della città ed è a modesta distanza dall'attuale sponda sinistra del T.Crostolo.

**DESCRIZIONE**

**Giacitura** sepolto

**Specificazione cronologica**

Neolitico medio - Cultura dei Vasi a Bocca Quadrata

**REFERENZE BIBLIOGRAFICHE**

J.Tirabassi, 1987, I siti neolitici, Catasti archeologici della Provincia di Reggio Emilia, Vol. II, Reggio Emilia

**TUTELA VIGENTE**

Decreto ministeriale  PTCP - art.15 b  PRG  PSC

**COMMENTO CRITICO**

L'area proposta per il vincolo ha dato vari riscontri positivi nel corso di escavazioni profonde ed è molto probabile che conservi numerose strutture in posto. D'altra parte a poca distanza da qui, sotto il condominio Tre Fontane, negli anni '70 del secolo scorso sono stati rinvenuti altri materiali neolitici in contiguità con l'area oggetto della scheda

**TUTELA PROPOSTA**

**Individuazione** conferma altra fonte (PRGRE)

**Tipo tutela** b2

**RIFERIMENTI GEO-TOPOGRAFICI**

**Elemento CGU** 200124

**Quota** 68 m. s.l.m.

**SCAVI**

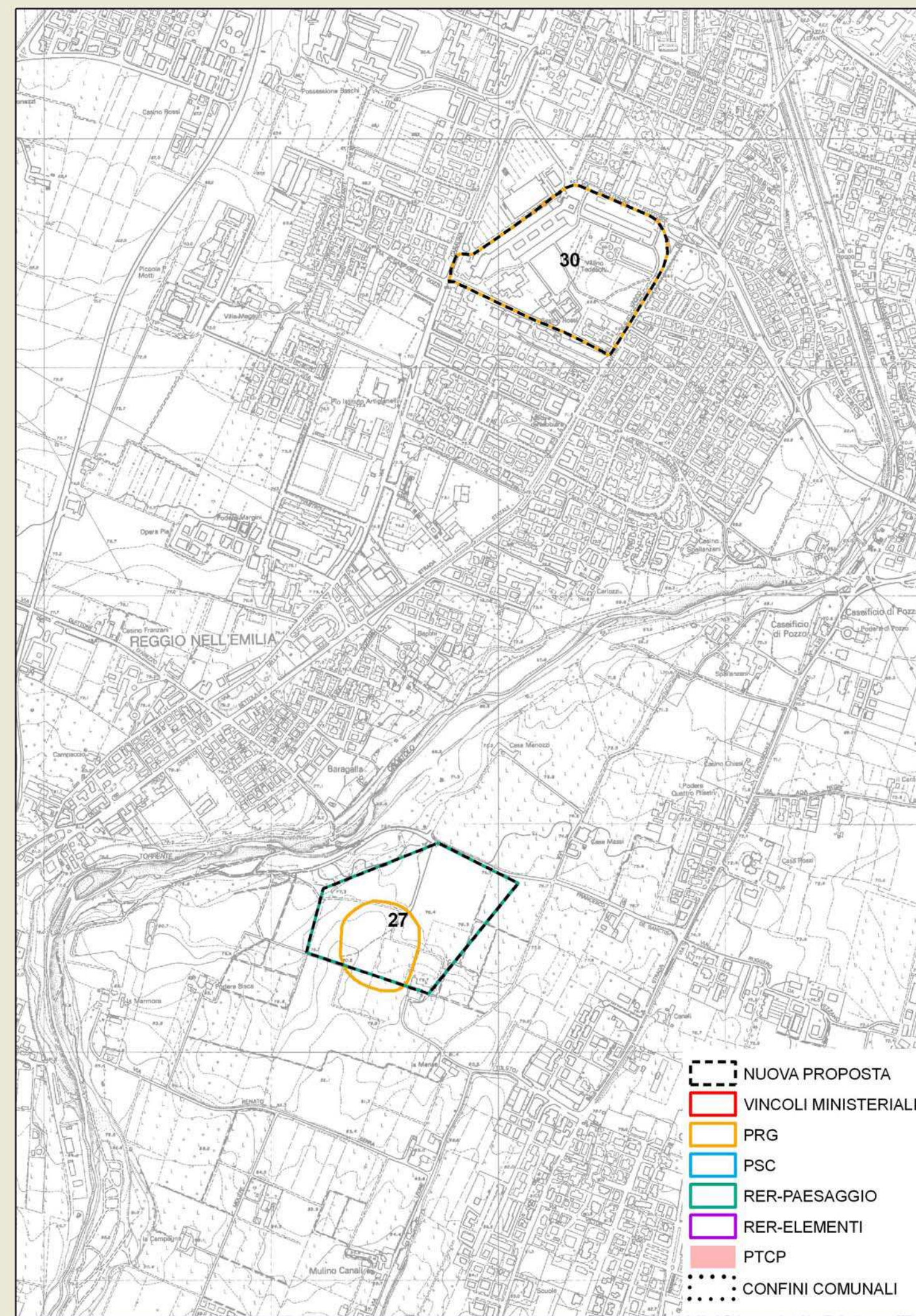
**Presenza scavi**

**Tipo** scavo d'emergenza

**Rilievo stratigrafic**

**Presenza strutture**

Profondo pozzo per acqua



**Data compilazione** 14/12/2007

**Compilazione** Iames Tirabassi



**ZONE ED ELEMENTI DI INTERESSE STORICO - ARCHEOLOGICO** scheda n° 31**LOCALIZZAZIONE**

**Provincia** Reggio Emilia  
**Comune** Reggio nell'Emilia  
**Località** Roncina  
**Toponimo** Casa Terrachini

**OGGETTO**

**Qualificazione cronologica** Età del Bronzo  
**Tipo di evidenza** Abitato terramaricolo

**Denominazione**

Roncina

**INDIVIDUAZIONE**

**Tipo** certa e ben definita  
**Fonte** Bibliografica

**Altre fonti/strumenti**  D.M.  RER Elementi  RER Paesaggi  PTCP  PRG  PSC  
 nessuna

**Problematiche**

L'estensione della terramara è stata definita con sondaggi fatti realizzare dalla Soprintendenza nel corso del 2004. Attualmente una parte del sito è in corso di scavo a seguito della lottizzazione "Parco Ottavi".

**CARATTERI AMBIENTALI**

Il sito, ora sepolto, giace in piena pianura alluvionale e a poca distanza dalla sponda destra del T.Modolena.

**DESCRIZIONE**

**Giacitura** sepolto  
**Specificazione cronologica**  
 Età del bronzo media in fase piena

**REFERENZE BIBLIOGRAFICHE**

J.Tirabassi, 1996, I siti dell'età del bronzo - Primo aggiornamento, Catasti archeologici della Provincia di Reggio Emilia, Vol.IV-1, Reggio Emilia

**TUTELA VIGENTE**

Decreto ministeriale  PTCP - art.15 b  PRG  PSC

**COMMENTO CRITICO**

Il sito essendo sepolto da alluvioni post-romane risulta particolarmente ben conservato, pertanto merita una attenta tutela.

**TUTELA PROPOSTA**

**Individuazione** conferma altra fonte (PRGRE)

**Tipo tutela** b1

**RIFERIMENTI GEO-TOPOGRAFICI**

**Elemento CGU** 200124

**Quota** 60 m. s.l.m.

**SCAVI**

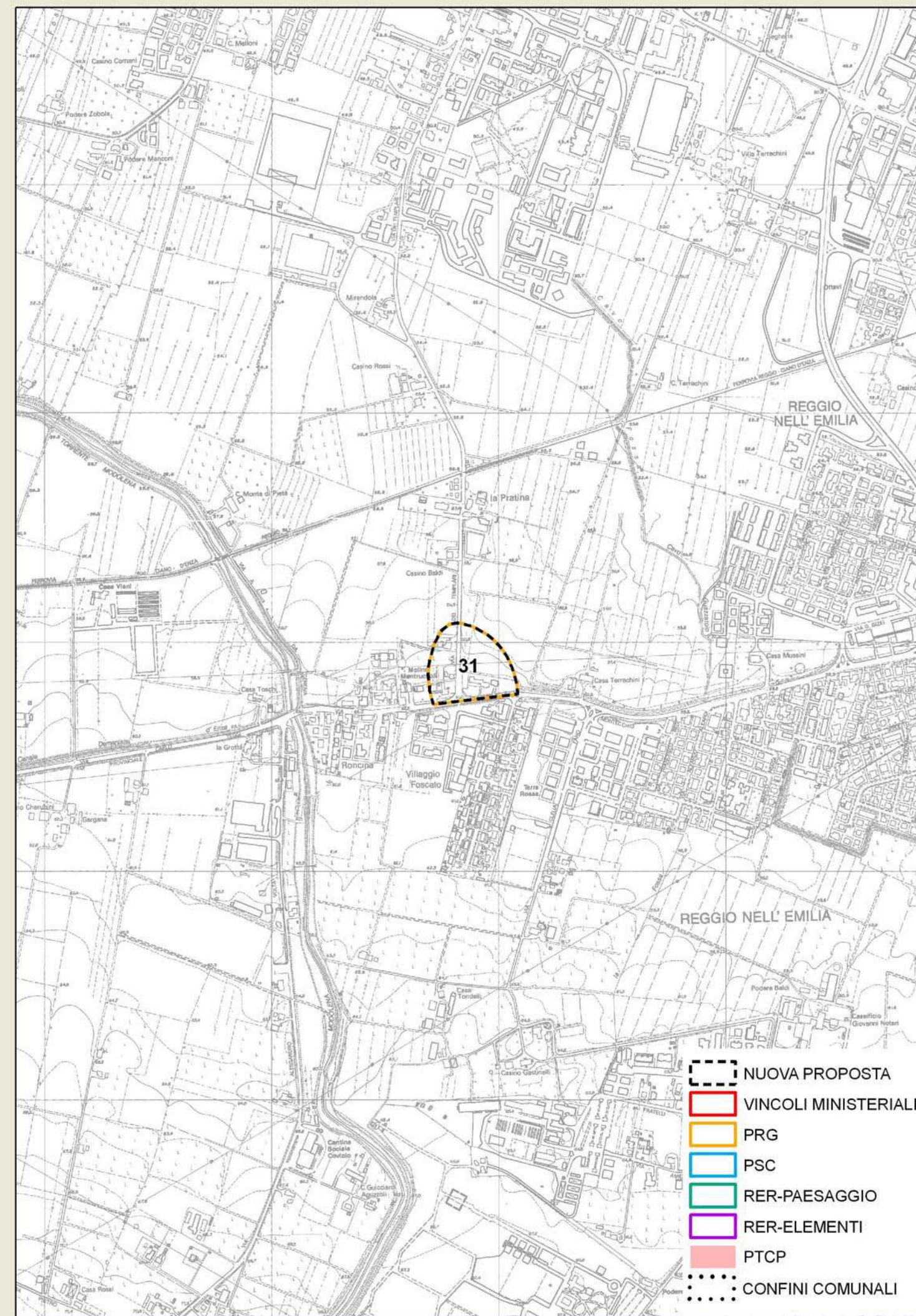
**Presenza scavi**

**Tipo** scavo sistematico

**Rilievo stratigrafico**

**Presenza strutture**

Fossato perimetrale, cumuli di scarichi



**Data compilazione** 14/12/2007

**Compilazione** Iames Tirabassi



**ZONE ED ELEMENTI DI INTERESSE STORICO - ARCHEOLOGICO** scheda n° 32**LOCALIZZAZIONE**

**Provincia** Reggio Emilia  
**Comune** Reggio nell'Emilia  
**Località** Chiesa di Bagno  
**Toponimo** Podere Casinetto

**OGGETTO**

**Qualificazione cronologica** Età del Bronzo  
**Tipo di evidenza** Terramara quadrangolare media estensione  
**Denominazione**  
 Bagno

**INDIVIDUAZIONE**

**Tipo** certa e ben definita  
**Fonte** Bibliografica

**Altre fonti/strumenti**  D.M.  RER Elementi  RER Paesaggi  PTCP  PRG  PSC  
 nessuna

**Problematiche**

La terramara è stata in buona parte asportata con l'attività estrattiva ottocentesca. Restano però le strutture perimetrali e quelle ipogee che penetrano nel substrato naturale..

**CARATTERI AMBIENTALI**

Il sito è posto in piena pianura, in un tratto in cui si conservano le tracce della centuriazione romana.

**DESCRIZIONE**

**Giacitura** superficiale  
**Specificazione cronologica**  
 Età del bronzo media e recente

**REFERENZE BIBLIOGRAFICHE**

J.Tirabassi, 1979, I siti dell'età del bronzo, Catasti archeologici della Provincia di Reggio Emilia, Vol.IV, Reggio Emilia.  
 J.Tirabassi, 1996, I siti dell'età del bronzo - Primo aggiornamento, Catasti archeologici della Provincia di Reggio Emilia, Vol.IV-1, Reggio Emilia

**TUTELA VIGENTE**

Decreto ministeriale  PTCP - art.15 b  PRG  PSC

**COMMENTO CRITICO****TUTELA PROPOSTA**

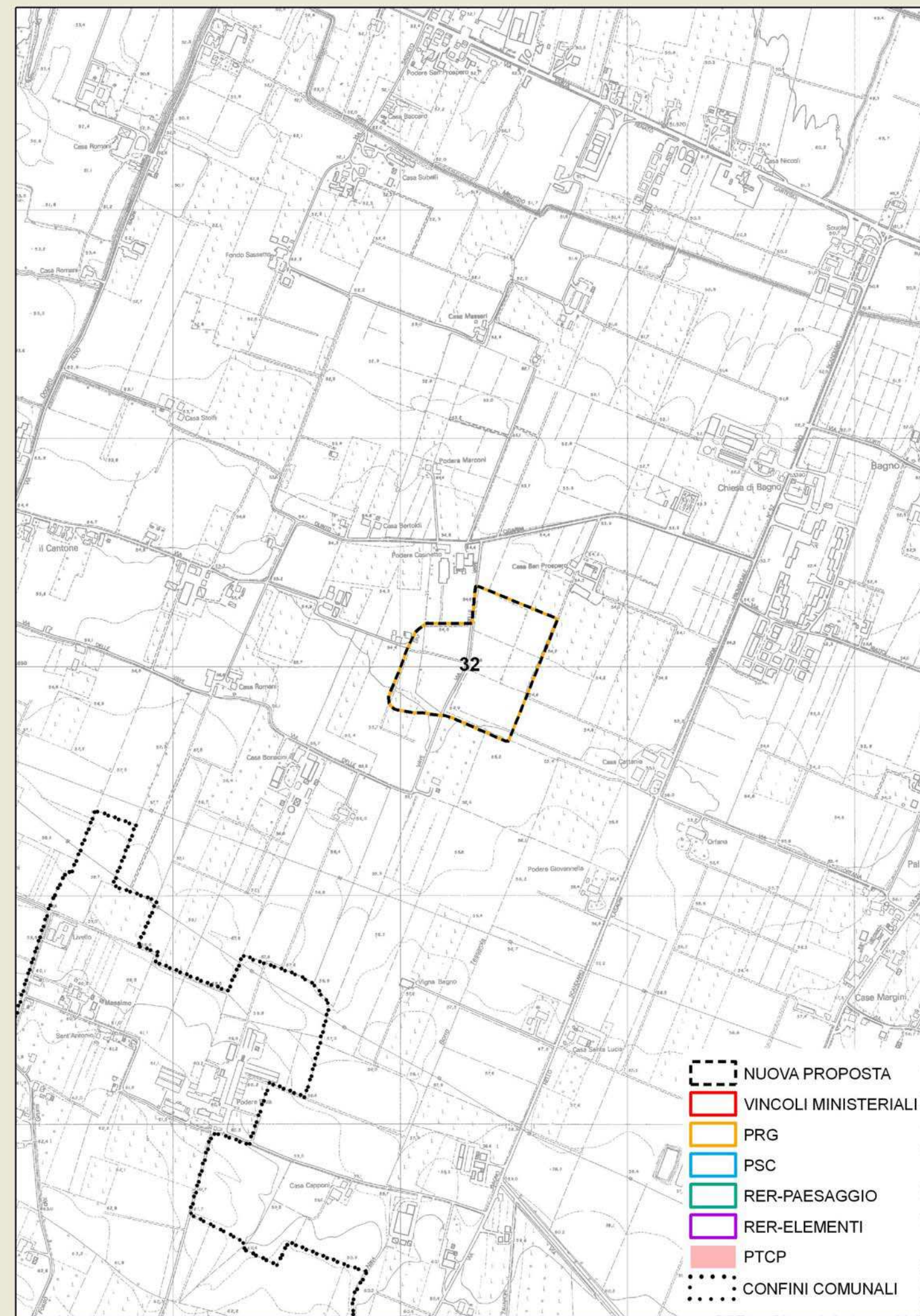
**Individuazione** conferma altra fonte (PRGRE)  
**Tipo tutela** b2

**RIFERIMENTI GEO-TOPOGRAFICI**

**Elemento CGU** 201092-201131  
**Quota** 54 m. s.l.m.

**SCAVI**

**Presenza scavi**   
**Tipo**  
**Rilievo stratigrafico**   
**Presenza strutture**  
 Aggere, fossato e probabile immissario.



**Data compilazione** 14/12/2007  
**Compilazione** Iames Tirabassi



**ZONE ED ELEMENTI DI INTERESSE STORICO - ARCHEOLOGICO** scheda n° 33**LOCALIZZAZIONE**

**Provincia** Reggio Emilia  
**Comune** Albinea  
**Località** Noce di Fogliano  
**Toponimo** San Giacomo

**OGGETTO**

**Qualificazione cronologica** Età del Bronzo  
**Tipo di evidenza** Piccola terramara

**Denominazione**

Noce

**INDIVIDUAZIONE**

**Tipo** certa e ben definita  
**Fonte** Bibliografica

**Altre fonti/strumenti**  D.M.  RER Elementi  RER Paesaggi  PTCP  PRG  PSC  
 nessuna

**Problematiche**

Oltre al sito dell'età del bronzo, più a est, verso il torrente, sono affiorati anche alcuni reperti dell'età del rame.

**CARATTERI AMBIENTALI**

Il sito è posto su un terrazzo fluviale in sinistra del torrente Lodola

**DESCRIZIONE**

**Giacitura** superficiale

**Specificazione cronologica**

Età del rame in fase tarda. Età del bronzo media in fase piena e tarda

**REFERENZE BIBLIOGRAFICHE**

J.Tirabassi, 1979, I siti dell'età del bronzo, Catasti archeologici della Provincia di Reggio Emilia, Vol.IV, Reggio Emilia.

J.Tirabassi, 1996, I siti dell'età del bronzo - Primo aggiornamento, Catasti archeologici della Provincia di Reggio Emilia, Vol.IV-1, Reggio Emilia

**TUTELA VIGENTE**

Decreto ministeriale  PTCP - art.15 b  PRG  PSC

**COMMENTO CRITICO**

I vincoli esistenti non sono dimensionati in modo opportuno, pertanto ho proposto una nuova perimetrazione, che, pur essendo di dimensioni ridotte rispetto alle esistenti, comprende sia la terramara che i resti dell'età del rame.

**TUTELA PROPOSTA**

**Individuazione** nuova proposta di individuazione

**Tipo tutela** b2

**RIFERIMENTI GEO-TOPOGRAFICI**

**Elemento CGU** 200162

**Quota** 107 m. s.l.m.

**SCAVI**

**Presenza scavi**

**Tipo** scavo d'emergenza

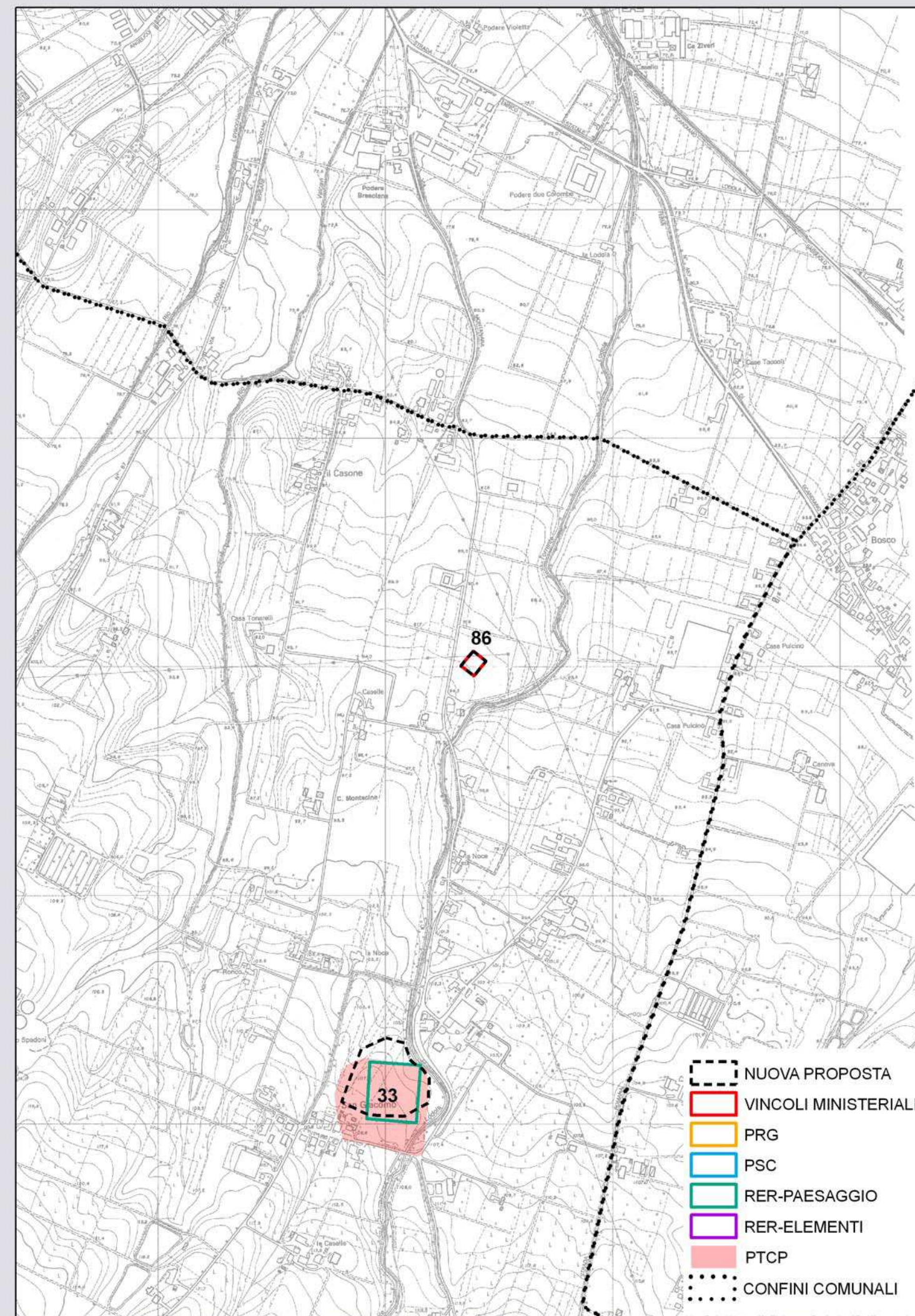
**Rilievo stratigrafico**

**Presenza strutture**

Fossato perimetrale

**Data compilazione** 14/12/2007

**Compilazione** Iames Tirabassi





**ZONE ED ELEMENTI DI INTERESSE STORICO - ARCHEOLOGICO** scheda n° 34**LOCALIZZAZIONE**

Provincia Reggio Emilia  
 Comune Albinea  
 Località Borzano  
 Toponimo Cittadella

**OGGETTO**

Qualificazione cronologica Paleolitico  
 Tipo di evidenza Affioramento di industria litica

**Denominazione**

Borzano la Cittadella

**INDIVIDUAZIONE**

Tipo certa e ben definita  
 Fonte Bibliografica

Altre fonti/strumenti  D.M.  RER Elementi  RER Paesaggi  PTCP  PRG  PSC  
 nessuna

**Problematiche**

Come quasi tutti i siti paleolitici è stato in parte intaccato dalle arature ed è di difficile individuazione in corso di scavo.

**CARATTERI AMBIENTALI**

L'areale dei rinvenimenti è posto su un alto terrazzo pleistocenico situato alla destra del torrente Lavacchiello

**DESCRIZIONE**

Giacitura superficiale

**Specificazione cronologica**

Paleolitico inferiore e medio

**REFERENZE BIBLIOGRAFICHE**

F.Bisi, M.Cremaschi, C.Peretto, 1980, I siti paleolitici, Catasto archeologico della Provincia di Reggio Emilia, 1, siti n° 35

**TUTELA VIGENTE**

Decreto ministeriale  PTCP - art.15 b  PRG  PSC

**COMMENTO CRITICO**

Come quasi tutti gli altri siti di età paleolitica, anche questo è stato desunto dal Catasto del paleolitico pubblicato dai Musei Civici (Borzano la Cittadella n° 22 manufatti), ma è stato ampiamente esteso soprattutto verso nord e sud. Anche qui il parere di Cremaschi è indispensabile.

**TUTELA PROPOSTA**

Individuazione conferma PTCP vigente

Tipo tutela b2

**RIFERIMENTI GEO-TOPOGRAFICI**

Elemento CGU 200162

Quota 145 m. s.l.m.

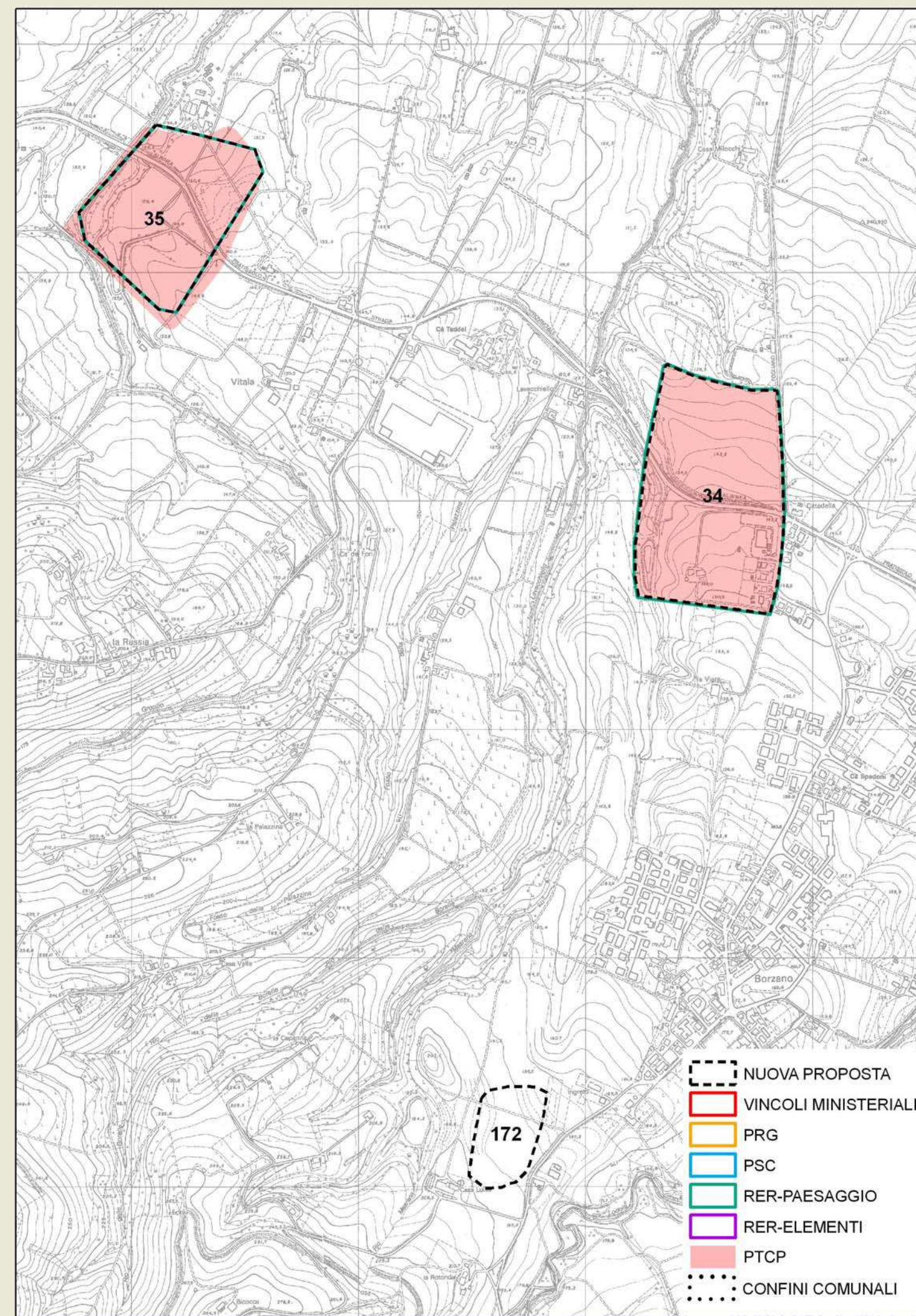
**SCAVI**

Presenza scavi

**Tipo**

Rilievo stratigrafico

Presenza strutture



Data compilazione 14/12/2007

Compilazione Iames Tirabassi



**ZONE ED ELEMENTI DI INTERESSE STORICO - ARCHEOLOGICO** scheda n° 35**LOCALIZZAZIONE**

Provincia Reggio Emilia  
 Comune Albinea  
 Località Montericco  
 Toponimo Scuole

**OGGETTO**

Qualificazione cronologica Paleolitico  
 Tipo di evidenza Affioramento di industria litica

**Denominazione**

Ca' Vitala-Rio Groppo

**INDIVIDUAZIONE**

Tipo certa e ben definita  
 Fonte Bibliografica

Altre fonti/strumenti  D.M.  RER Elementi  RER Paesaggi  PTCP  PRG  PSC  
 nessuna

**Problematiche**

Come quasi tutti i siti paleolitici è stato in parte intaccato dalle arature ed è di difficile individuazione in corso di scavo.

**CARATTERI AMBIENTALI**

L'areale dei rinvenimenti è posto su un doppio ordine di terrazzi pleistocenici situato alla destra del Rio Groppo.

**DESCRIZIONE**

Giacitura superficiale

**Specificazione cronologica**

Paleolitico inferiore e medio

**REFERENZE BIBLIOGRAFICHE**

F.Bisi, M.Cremaschi, C.Peretto, 1980, I siti paleolitici, Catasto archeologico della Provincia di Reggio Emilia, 1, siti n° 31

**TUTELA VIGENTE**

Decreto ministeriale  PTCP - art.15 b  PRG  PSC

**COMMENTO CRITICO**

Come quasi tutti gli altri siti di età paleolitica, anche questo è stato desunto dal Catasto del paleolitico pubblicato dai Musei Civici (Ca' Vitala-Rio Groppo a - b, n° 190 manufatti), ma è stato esteso inglobando l'area interposta fra i due distinti affioramenti individuati. Anche qui il parere di Cremaschi è indispensabile.

**TUTELA PROPOSTA**

Individuazione conferma altra fonte RER

Tipo tutela b2

**RIFERIMENTI GEO-TOPOGRAFICI**

Elemento CGU 200163

Quota 130 m. s.l.m.

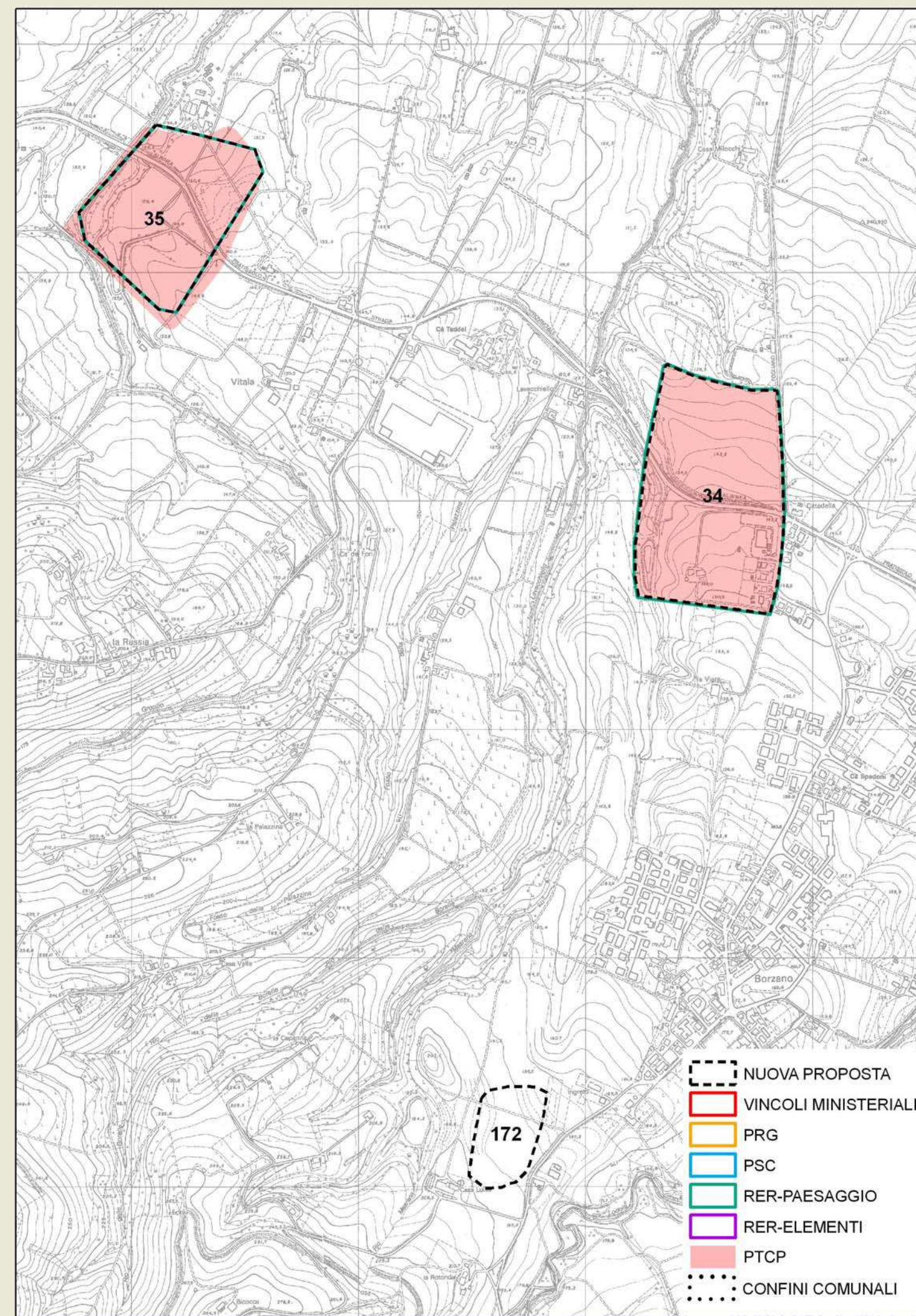
**SCAVI**

Presenza scavi

**Tipo**

Rilievo stratigrafico

Presenza strutture



Data compilazione 14/12/2007

Compilazione Iames Tirabassi



**ZONE ED ELEMENTI DI INTERESSE STORICO - ARCHEOLOGICO** scheda n° 36**LOCALIZZAZIONE**

Provincia Reggio Emilia  
 Comune Albinea  
 Località Botteghe  
 Toponimo Pedemontana

**OGGETTO**

Qualificazione cronologica Paleolitico  
 Tipo di evidenza Affioramento di industria litica

**Denominazione**

Albinea Le Botteghe

**INDIVIDUAZIONE**

Tipo certa e ben definita  
 Fonte Bibliografica

Altre fonti/strumenti  D.M.  RER Elementi  RER Paesaggi  PTCP  PRG  PSC  
 nessuna

**Problematiche**

Come quasi tutti i siti paleolitici è stato in parte intaccato dalle arature ed è di difficile individuazione in corso di scavo.

**CARATTERI AMBIENTALI**

L'areale dei rinvenimenti è posto al tetto di un vasto terrazzo pleistocenico risparmiato dall'erosione del Crostolo e inciso a est dal Rio Arianna.

**DESCRIZIONE**

Giacitura superficiale

**Specificazione cronologica**

Paleolitico inferiore e medio

**REFERENZE BIBLIOGRAFICHE**

F.Bisi, M.Cremaschi, C.Peretto, 1980, I siti paleolitici, Catasto archeologico della Provincia di Reggio Emilia, 1, sito n° 29

**TUTELA VIGENTE**

Decreto ministeriale  PTCP - art.15 b  PRG  PSC

**COMMENTO CRITICO**

Come quasi tutti gli altri siti di età paleolitica, anche questo è stato desunto dal Catasto del paleolitico pubblicato dai Musei Civici (Albinea Le Botteghe, n° 39 manufatti), ma è stato esteso verso nord, est e ovest ed invece ridotto verso sud. Anche qui il parere di Cremaschi è indispensabile. In ogni caso l'area vincolata con il PTPC vigente non è stata rispettata e pertanto, di fatto, si deve accettare l'area residua che il PRG di Albinea recepisce.

**TUTELA PROPOSTA**

Individuazione conferma altra fonte (PRG Albinea)

Tipo tutela b2

**RIFERIMENTI GEO-TOPOGRAFICI**

Elemento CGU 200163-4

Quota 142 m. s.l.m.

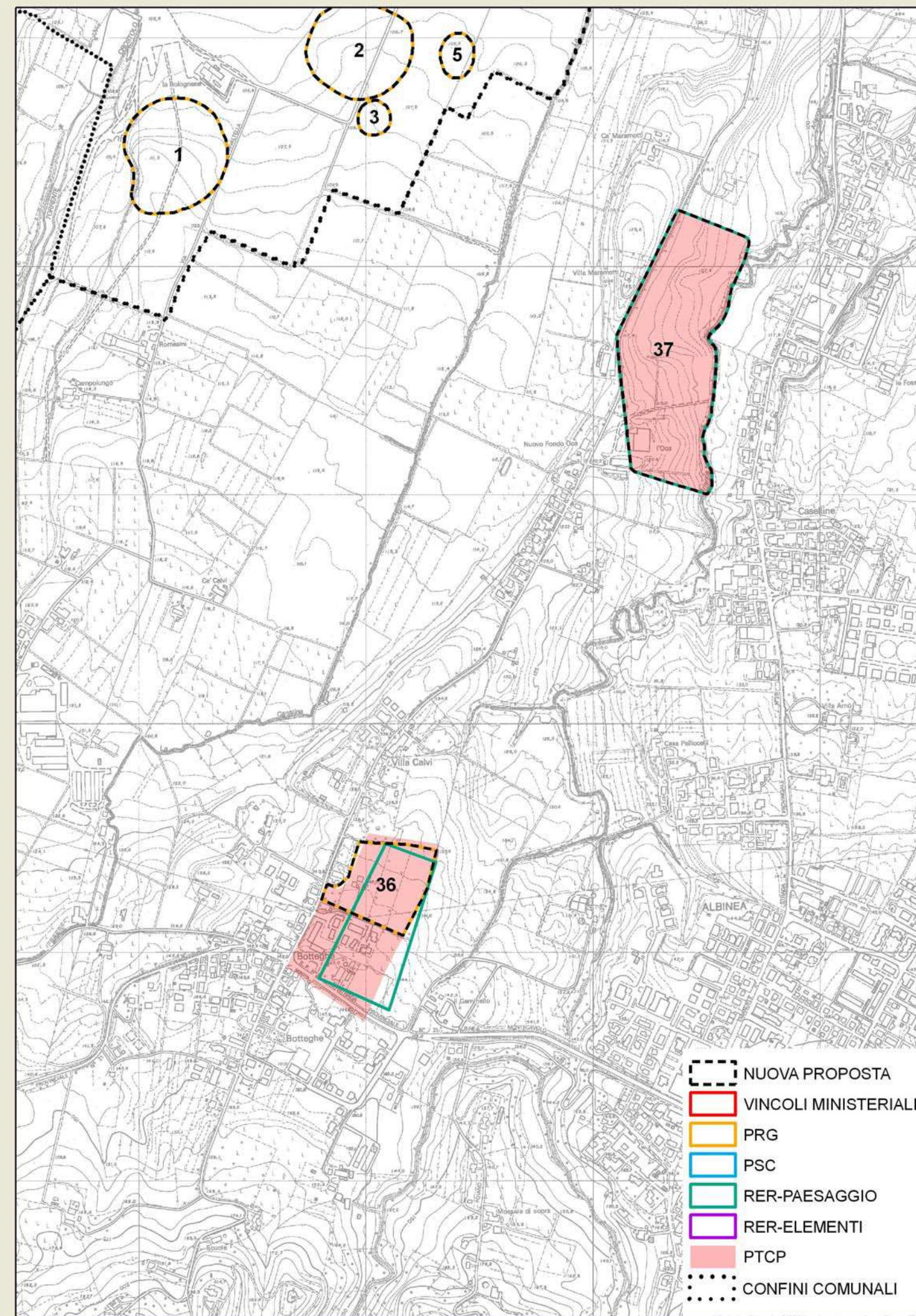
**SCAVI**

Presenza scavi

**Tipo**

Rilievo stratigrafico

Presenza strutture



Data compilazione 14/12/2007

Compilazione James Tirabassi



**ZONE ED ELEMENTI DI INTERESSE STORICO - ARCHEOLOGICO** scheda n° 37**LOCALIZZAZIONE**

Provincia Reggio Emilia  
 Comune Albinea  
 Località Caselline  
 Toponimo Villa Maramotti

**OGGETTO**

Qualificazione cronologica Paleolitico  
 Tipo di evidenza Affioramento di industria litica

**Denominazione**

Villa Maramotti

**INDIVIDUAZIONE**

Tipo certa e ben definita  
 Fonte Bibliografica

Altre fonti/strumenti  D.M.  RER Elementi  RER Paesaggi  PTCP  PRG  PSC  
 nessuna

**Problematiche**

Come quasi tutti i siti paleolitici è stato in parte intaccato dalle arature ed è di difficile individuazione in corso di scavo.

**CARATTERI AMBIENTALI**

L'areale dei rinvenimenti è posto sul fianco destro di un terrazzo pleistocenico. All'estremità orientale dell'affioramento litico scorre il Rio Arianna.

**DESCRIZIONE**

Giacitura superficiale

**Specificazione cronologica**

Paleolitico inferiore e medio

**REFERENZE BIBLIOGRAFICHE**

F.Bisi, M.Cremaschi, C.Peretto, 1980, I siti paleolitici, Catasto archeologico della Provincia di Reggio Emilia, 1, sito n° 27

**TUTELA VIGENTE**

Decreto ministeriale  PTCP - art.15 b  PRG  PSC

**COMMENTO CRITICO**

Come quasi tutti gli altri siti di età paleolitica, anche questo è stato desunto dal Catasto del paleolitico pubblicato dai Musei Civici (Villa Maramotti, n° 20 manufatti), ma è stato esteso verso nord, est e ovest. Anche qui il parere di Cremaschi è indispensabile

**TUTELA PROPOSTA**

Individuazione conferma PTCP vigente

Tipo tutela b2

**RIFERIMENTI GEO-TOPOGRAFICI**

Elemento CGU 200164

Quota 115 m. s.l.m.

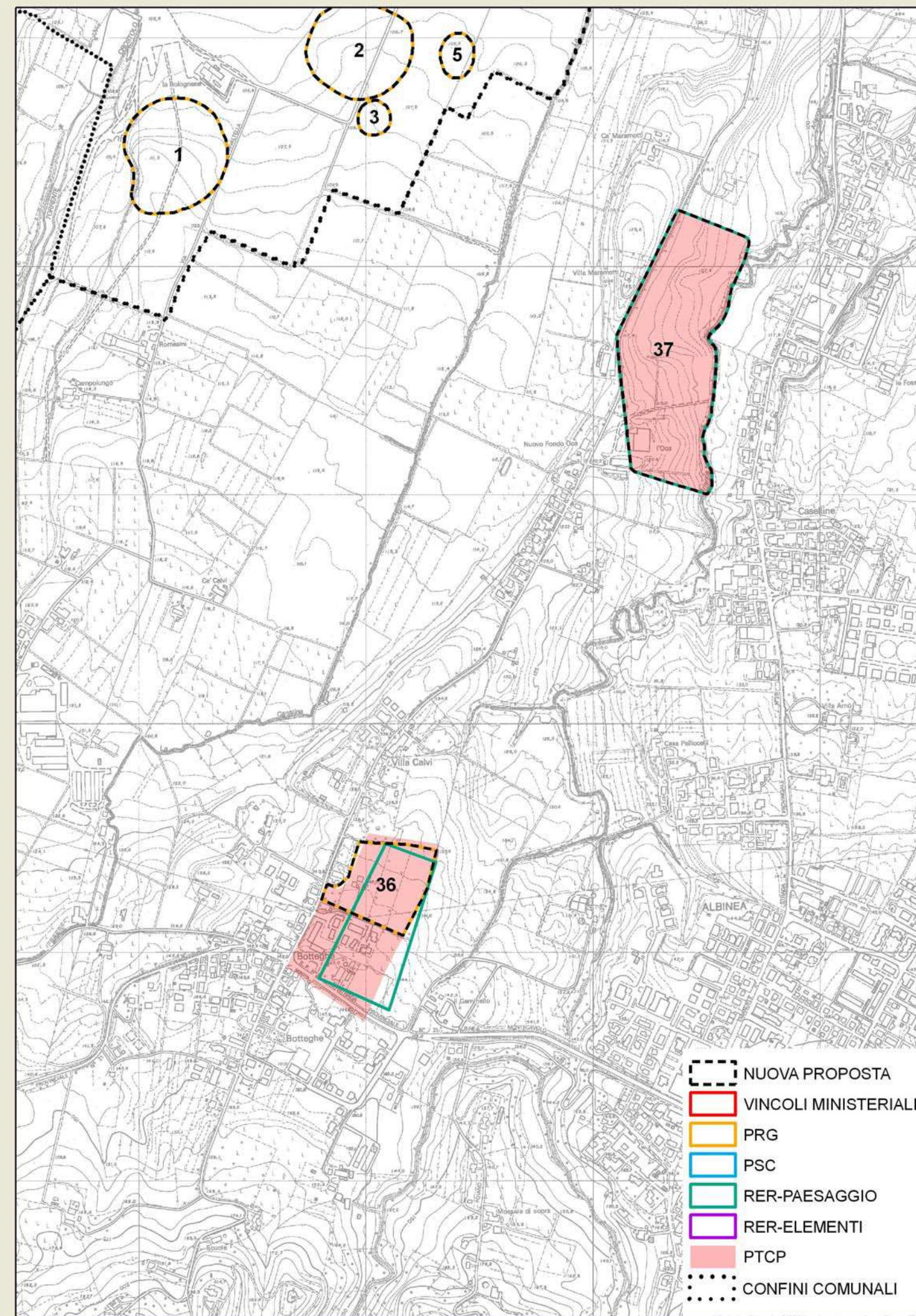
**SCAVI**

Presenza scavi

**Tipo**

Rilievo stratigrafico

Presenza strutture



Data compilazione 14/12/2007

Compilazione Iames Tirabassi



**ZONE ED ELEMENTI DI INTERESSE STORICO - ARCHEOLOGICO** scheda n° 38**LOCALIZZAZIONE**

**Provincia** Reggio Emilia  
**Comune** Albinea  
**Località** Borzano  
**Toponim** Castello

**OGGETTO**

**Qualificazione cronologica** Medievale  
**Tipo di evidenza** Rupe gessosa con castello sovrapposto

**Denominazione**

Castello di Borzano

**INDIVIDUAZIONE**

**Tipo** certa e ben definita  
**Fonte** Bibliografica

**Altre fonti/strumenti**  D.M.  RER Elementi  RER Paesaggi  PTCP  PRG  PSC  
 nessuna

**Problematiche**

Oltre al castello esistono sul fianco della rupe due piccole cavità carsiche antropizzate, mentre fra i materiali scivolati verso valle sono state raccolte anche ceramiche dell'età del bronzo.

**CARATTERI AMBIENTALI**

Il castello medievale con relativa necropoli è ubicato sullo sperone roccioso, ma recenti esplorazioni hanno rivelato tracce del borgo e di una cava ai piedi della rupe verso la pianura.

**DESCRIZIONE**

**Giacitura** superficiale

**Specificazione cronologica**

Basso Medio evo e Rinascimento

**REFERENZE BIBLIOGRAFICHE**

J.Tirabassi, 1979, I siti dell'età del bronzo, Catasti archeologici della Provincia di Reggio Emilia, Vol.IV, Reggio Emilia.  
 J.Tirabassi, 1996, I siti dell'età del bronzo - Primo aggiornamento, Catasti archeologici della Provincia di Reggio Emilia, Vol.IV-1, Reggio Emilia  
 Catalogo Mostra 2006, a cura di R.Curina e A.Losi

**TUTELA VIGENTE**

Decreto ministeriale  PTCP - art.15 b  PRG  PSC

**COMMENTO CRITICO**

L'areale definito dal vincolo del PTPC vigente, per inglobare anche la vicina Tana della Mussina è piuttosto ampio. Credo quindi che vada ridimensionato considerando solo la rupe che ospita castello e resti del borgo.

**TUTELA PROPOSTA**

**Individuazione** nuova proposta di individuazione

**Tipo tutela** b1

**RIFERIMENTI GEO-TOPOGRAFICI**

**Elemento CGU** 218044

**Quota** 310 m. s.l.m.

**SCAVI**

**Presenza scavi**

**Tipo** scavo sistematico

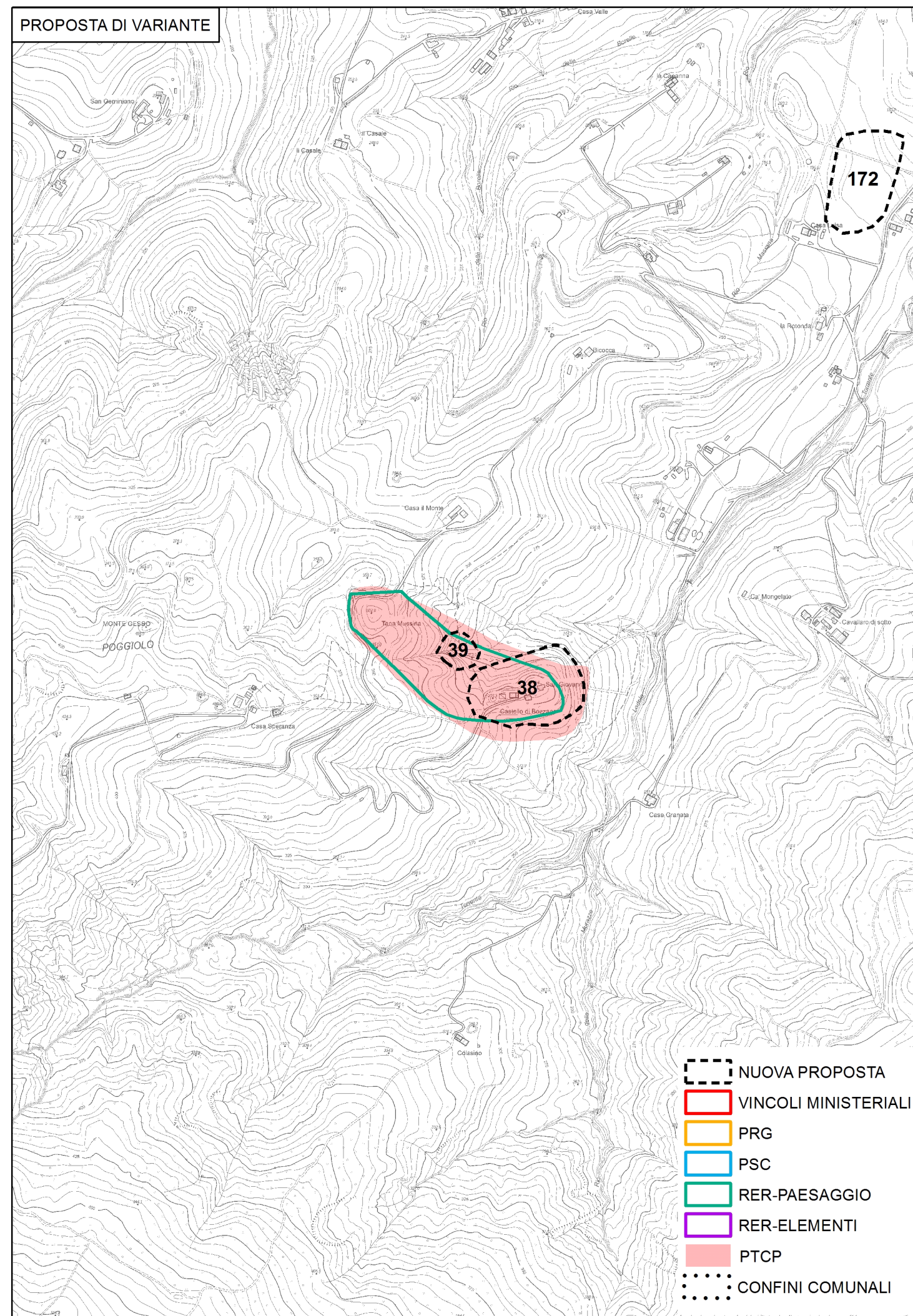
**Rilievo stratigrafico**

**Presenza strutture**

Resti murari; cava per l'estrazione di blocchi di selenite; tombe antropomorfe scavate nel gesso; grotticelle antropizzate.

**Data compilazione** 14/12/2007

**Compilazione** Iames Tirabassi





**ZONE ED ELEMENTI DI INTERESSE STORICO - ARCHEOLOGICO** scheda n° 39**LOCALIZZAZIONE**

**Provincia** Reggio Emilia  
**Comune** Albinea  
**Località** Borzano  
**Toponim** Tana della Mussina

**OGGETTO**

**Qualificazione cronologica** Neolitico, età del rame  
**Tipo di evidenza** Grotta rituale e funeraria

**Denominazione**

Tana della Mussina

**INDIVIDUAZIONE**

**Tipo** certa e ben definita  
**Fonte** Bibliografica

**Altre fonti/strumenti**  D.M.  RER Elementi  RER Paesaggi  PTCP  PRG  PSC  
 nessuna

**Problematiche****CARATTERI AMBIENTALI**

Si tratta di una grotta modellata nel gesso con ampia sala posta appena oltre l'ingresso. Al termine della sala la cavità si restringe bruscamente.

**DESCRIZIONE**

**Giacitura** superficiale

**Specificazione cronologica**

Neolitico tardo ed età del rame media e tarda

**REFERENZE BIBLIOGRAFICHE**

J.Tirabassi, 1979, I siti dell'età del bronzo, Catasti archeologici della Provincia di Reggio Emilia, Vol.IV, Reggio Emilia.

**TUTELA VIGENTE**

Decreto ministeriale  PTCP - art.15 b  PRG  PSC

**COMMENTO CRITICO**

Trattandosi di una grotta frequentata per secoli vale certo la pena di vincolarne anche la parte esterna per un certo tratto, ma il PTPC vigente, come si è scritto nella scheda precedente, ha largheggiato. Credo quindi che il vincolo vada ridimensionato.

**TUTELA PROPOSTA**

**Individuazione** nuova proposta di individuazione

**Tipo tutela** b1

**RIFERIMENTI GEO-TOPOGRAFICI**

**Elemento CGU** 218044

**Quota** 275 m. s.l.m.

**SCAVI**

**Presenza scavi**

**Tipo** scavo sistematico

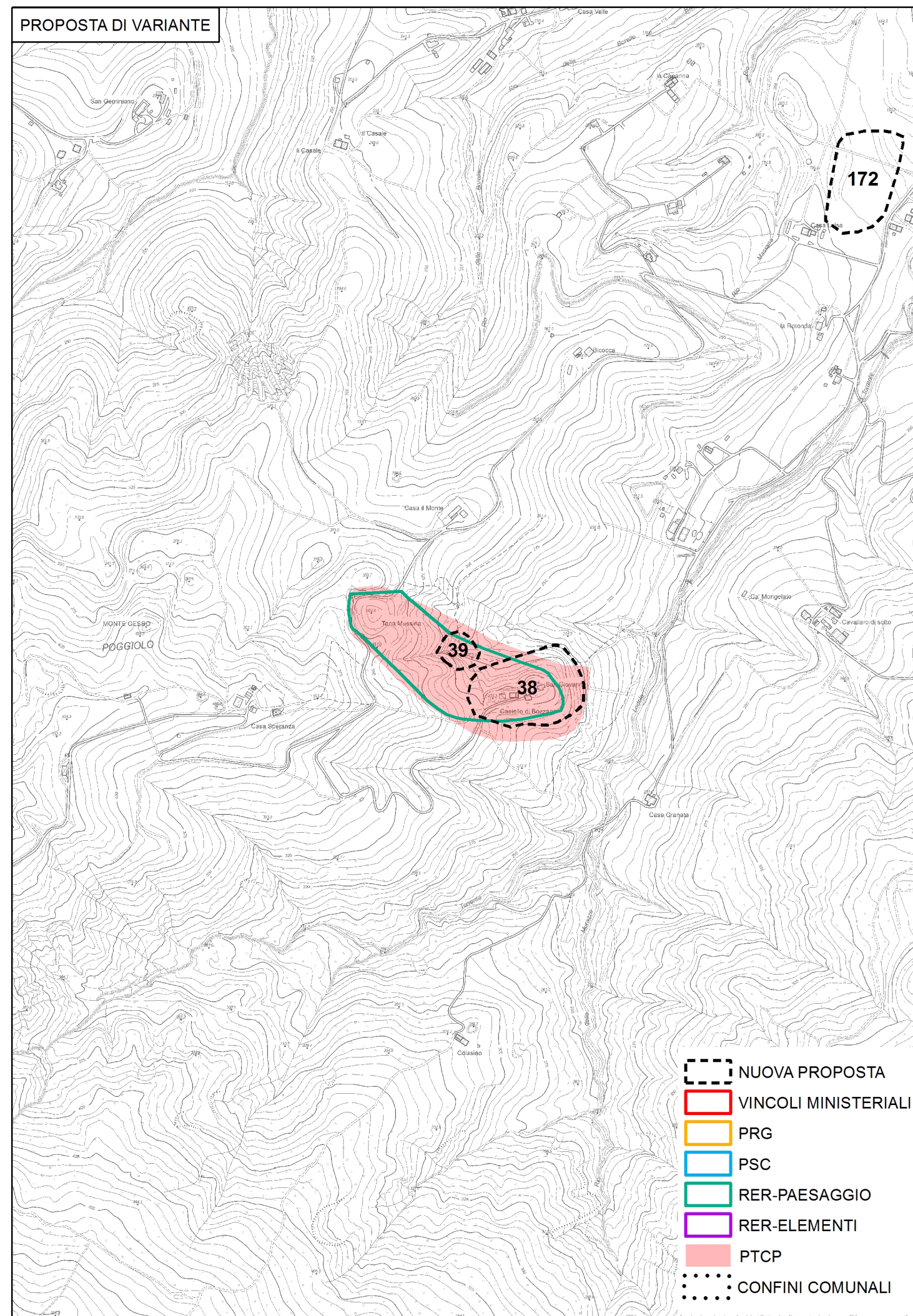
**Rilievo stratigrafico**

**Presenza strutture**

Sepulture e "altare" di gesso

**Data compilazione** 14/12/2007

**Compilazione** Iames Tirabassi





**ZONE ED ELEMENTI DI INTERESSE STORICO - ARCHEOLOGICO** scheda n° 40**LOCALIZZAZIONE**

**Provincia** Reggio Emilia  
**Comune** Bibbiano  
**Località** Ghiardo  
**Toponimo** Campo del Ghiardo

**OGGETTO**

**Qualificazione cronologica** Paleolitico  
**Tipo di evidenza** Importante accampamento paleolitico

**Denominazione**

Cave del Ghiardo

**INDIVIDUAZIONE**

**Tipo** certa e ben definita  
**Fonte** Bibliografica

**Altre fonti/strumenti**  D.M.  RER Elementi  RER Paesaggi  PTCP  PRG  PSC  
 nessuna

**Problematiche**

L'area è stata in parte intaccata da vaste cave d'argilla, ma nonostante ciò il deposito dopo le arature continua a restituire abbondante industria litica.

**CARATTERI AMBIENTALI**

Il sito è posto al tetto dell'esteso altipiano del Ghiardo, costituito da un terrazzo pleistocenico compreso fra la piana dell'Enza e la valle del T.Quaresimo

**DESCRIZIONE**

**Giacitura** superficiale  
**Specificazione cronologica**  
 Paleolitico inferiore e medio

**REFERENZE BIBLIOGRAFICHE**

F.Bisi, M.Cremaschi, C.Peretto, 1980, I siti paleolitici, Catasto archeologico della Provincia di Reggio Emilia, 1, sito n° 6

**TUTELA VIGENTE**

Decreto ministeriale  18/1/1982  PTCP - art.15 b  PRG  PSC

**COMMENTO CRITICO**

Il sito, vincolato con D.M., è quello più ricco di reperti, ma anche quello più depauperato dai lavori di cava, mentre la parte verso est, indicata dalla regione nel 1989, è ricca e ben conservata, pertanto andrebbe aggiunta. Questa seconda area corrisponde al sito di Ghiardo-Case Gattaglio indicato da Cremaschi nel Catasto paleolitico con il n° 11 (ha restituito 111 manufatti). Andrebbe quindi integrato il vincolo ministeriale con l'area individuata nella pubblicazione della Regione.

**TUTELA PROPOSTA**

**Individuazione** conferma altra fonte (D.M.)

**Tipo tutela** b1

**RIFERIMENTI GEO-TOPOGRAFICI**

**Elemento CGU** 200113-200102

**Quota** 132 m. s.l.m.

**SCAVI**

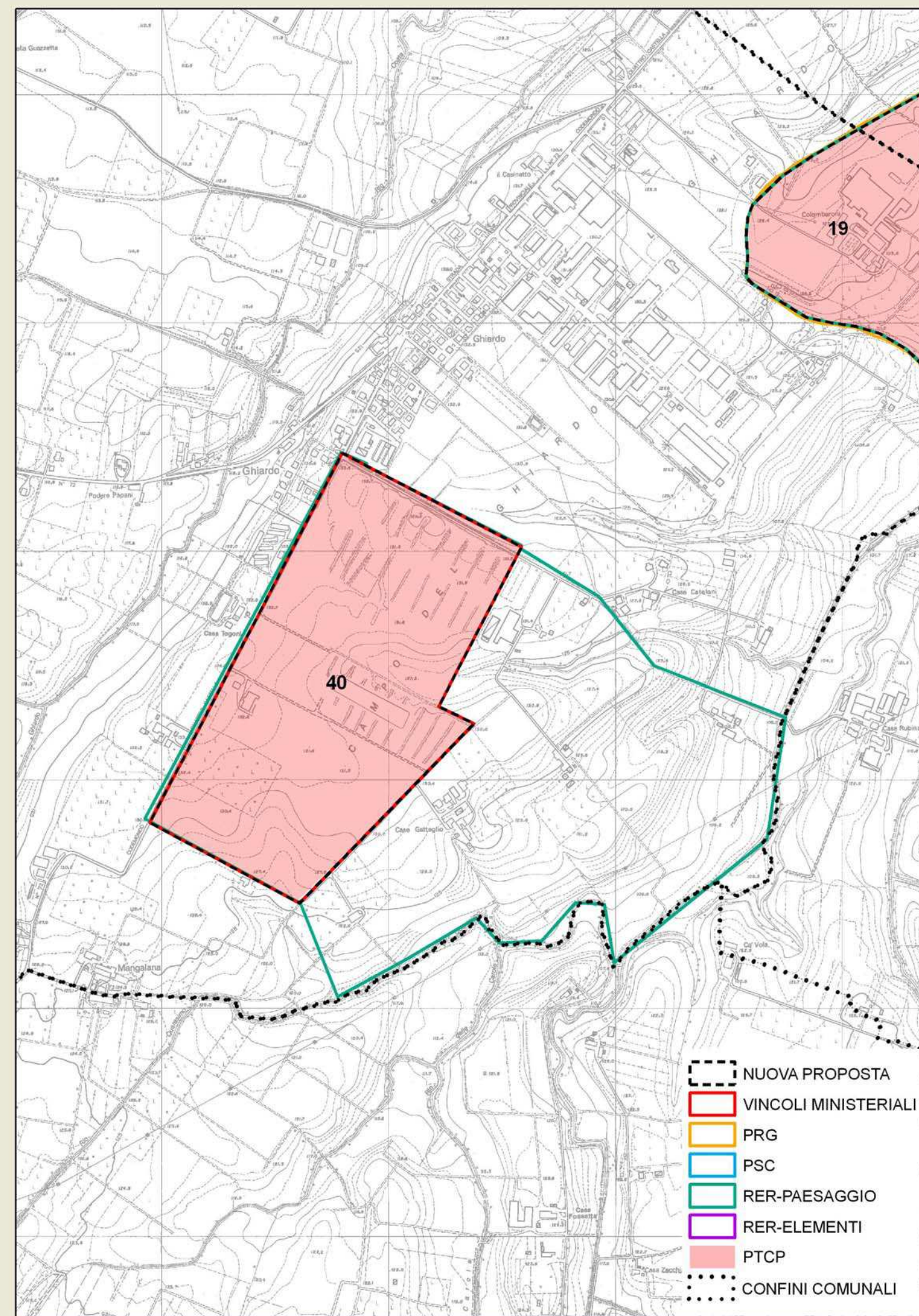
**Presenza scavi**

**Tipo** scavo sistematico

**Rilievo stratigrafico**

**Presenza strutture**

Addensamenti di reperti che possono definire spazi specializzati



**Data compilazione** 14/12/2007

**Compilazione** Iames Tirabassi



**ZONE ED ELEMENTI DI INTERESSE STORICO - ARCHEOLOGICO** scheda n° 41**LOCALIZZAZIONE**

Provincia Reggio Emilia  
 Comune Brescello  
 Località Motta Balestri  
 Toponimo Strada Finghè

**OGGETTO**

Qualificazione cronologica Età del Bronzo  
 Tipo di evidenza Abitato terramaricolo

**Denominazione**

Motta Balestri

**INDIVIDUAZIONE**

Tipo certa da definire  
 Fonte Bibliografica

Altre fonti/strumenti  D.M.  RER Elementi  RER Paesaggi  PTCP  PRG  PSC  
 nessuna

**Problematiche**

L'area su cui insiste l'abitato terramaricolo è parzialmente velata da alluvioni inoltre è sormontata da una domus rustica romana. La zona sottoposta a vincolo è pertanto esclusivamente quella ove affiorano reperti dell'età del bronzo, ma il sito è probabilmente più ampio.

**CARATTERI AMBIENTALI**

Il sito è ubicato in piena bassa pianura ed è posto sulla sinistra della depressione naturale solcata dal Collettore Impero

**DESCRIZIONE**

Giacitura semisepolto

**Specificazione cronologica**

Età del bronzo media in fase piena; età romana

**REFERENZE BIBLIOGRAFICHE**

J.Tirabassi, 1979, I siti dell'età del bronzo, Catasti archeologici della Provincia di Reggio Emilia, Vol.IV, Reggio Emilia.

J.Tirabassi, 1996, I siti dell'età del bronzo - Primo aggiornamento, Catasti archeologici della Provincia di Reggio Emilia, Vol.IV-1, Reggio Emilia

**TUTELA VIGENTE**

Decreto ministeriale  PTCP - art.15 b  PRG  PSC

**COMMENTO CRITICO**

Il vincolo recepito dal PRG di Brescello, grazie a indicazioni della Soprintendenza, ha giustamente ridimensionato quello del PTPC vigente troppo ampio.

**TUTELA PROPOSTA**

Individuazione conferma altra fonte (PRG Brescello)

Tipo tutela b2

**RIFERIMENTI GEO-TOPOGRAFICI**

Elemento CGU 182114

Quota 22 m. s.l.m.

**SCAVI**

Presenza scavi

Tipo sondaggio

Rilievo stratigrafico

Presenza strutture

Tre capanne di pianta circolare



Data compilazione 14/12/2007

Compilazione Iames Tirabassi



**ZONE ED ELEMENTI DI INTERESSE STORICO - ARCHEOLOGICO** scheda n° 42**LOCALIZZAZIONE**

**Provincia** Reggio Emilia  
**Comune** Campegine  
**Località** Valle Re  
**Toponimo** Case Speroni

**OGGETTO**

**Qualificazione cronologica** Età del Ferro  
**Tipo di evidenza** Chiazze di terreno antropico di varie età

**Denominazione**

Zona Elsa

**INDIVIDUAZIONE**

**Tipo** certa da definire  
**Fonte** Bibliografica

**Altre fonti/strumenti**  D.M.  RER Elementi  RER Paesaggi  PTCP  PRG  PSC  
 nessuna

**Problematiche**

Su questa grande area sono disseminate piccole strutture di età neolitica e del ferro, inoltre sono presenti i resti di una importante domus romana che fu livellata nei primi anni '80 del sec. scorso.

**CARATTERI AMBIENTALI**

Si tratta di un'area debolmente rilevata (un dosso fluviale risparmiato dal Rio Rubino e da un suo affluente di sinistra) collocata sul fondo dell'ampia Valle Re, valle quest'ultima, solitamente considerata un antico alveo dell'Enza.

**DESCRIZIONE**

**Giacitura** superficiale

**Specificazione cronologica**

Neolitico, età del ferro IV-V sec. a.C., età romana

**REFERENZE BIBLIOGRAFICHE**

J.Tirabassi, 1981, Campegine, Catasti archeologici della Provincia di Reggio Emilia - Supplemento n°1, Reggio Emilia

**TUTELA VIGENTE**

Decreto ministeriale

PTCP - art.15 b  PRG  PSC

**COMMENTO CRITICO****TUTELA PROPOSTA**

**Individuazione** conferma altra fonte (PRG Campegine)

**Tipo tutela** b2

**RIFERIMENTI GEO-TOPOGRAFICI**

**Elemento CGU** 200033

**Quota** 40 m. s.l.m.

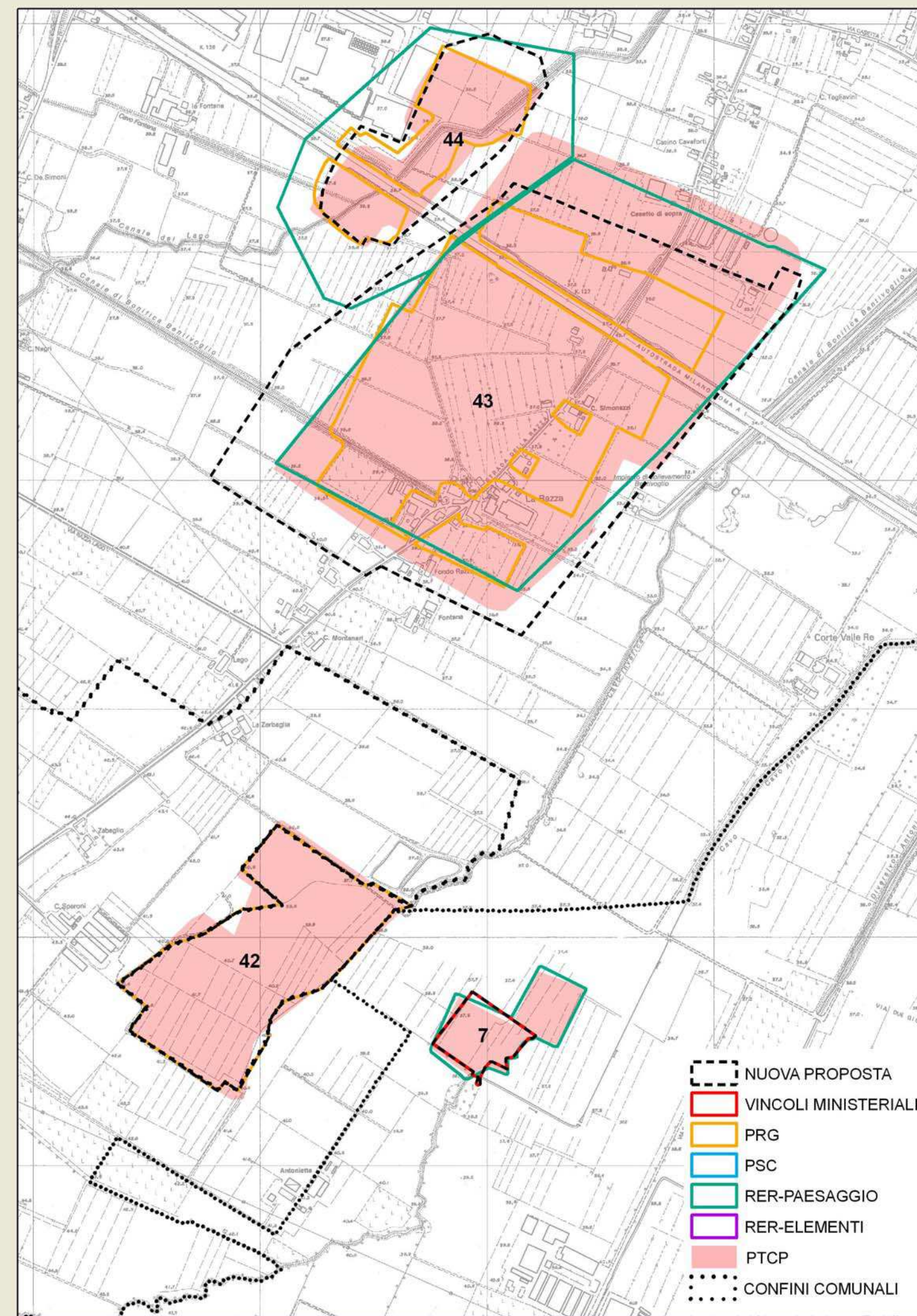
**SCAVI**

**Presenza scavi**

**Tipo**

**Rilievo stratigrafic**

**Presenza strutture**



**Data compilazione** 14/12/2007

**Compilazione** Iames Tirabassi



**ZONE ED ELEMENTI DI INTERESSE STORICO - ARCHEOLOGICO** scheda n° 43**LOCALIZZAZIONE**

**Provincia** Reggio Emilia  
**Comune** Campegine  
**Località** La Razza  
**Toponimo** La Razza

**OGGETTO**

**Qualificazione cronologica** Neolitico  
**Tipo di evidenza** Esteso villaggio neolitico

**Denominazione**  
 La Razza

**INDIVIDUAZIONE**

**Tipo** certa e ben definita  
**Fonte** Bibliografica

**Altre fonti/strumenti**  D.M.  RER Elementi  RER Paesaggi  PTCP  PRG  PSC  
 nessuna

**Problematiche**

I resti di questo sito sono probabilmente costituiti non solo dal villaggio di Razza, che la palizzata recentemente individuata denuncia essere molto grande, ma anche da altri villaggi che ad esso si intersecano distribuendosi sul dosso Calerno-Casteno Sotto.

**CARATTERI AMBIENTALI**

Il sito è posto sull'imponente dosso olocenico che da Montecchio arriva fino a Casteno Sotto e che è marginato da due aree depresse (Canale del Lago e Valle Re)

**DESCRIZIONE**

**Giacitura** superficiale

**Specificazione cronologica**

Neolitico medio, cultura dei Vasi a Bocca Quadrata

**REFERENZE BIBLIOGRAFICHE**

J.Tirabassi, 1987, I siti neolitici, Catasti archeologici della Provincia di Reggio Emilia, Vol. II, Reggio Emilia  
 Carta Archeologica del Comune di S. Ilario, 2004

**TUTELA VIGENTE**

Decreto ministeriale  PTCP - art.15 b  PRG  PSC

**COMMENTO CRITICO**

Le perimetrazioni proposte dalla Regione e dalla Provincia non sono ottimali, inoltre vanno aggiornate alla luce delle ricerche condotte sul terreno per redigere la carta archeologica di S. Ilario. La proposta di vincolo tiene quindi conto esclusivamente dei riscontri di superficie e di scavo, ma l'area da tutelare è certamente più ampia e comprende quasi certamente anche il blocco interposto fra le due zone indagate.

**TUTELA PROPOSTA**

**Individuazione** nuova proposta di individuazione

**Tipo tutela** b1

**RIFERIMENTI GEO-TOPOGRAFICI**

**Elemento CGU** 200033

**Quota** 39 m. s.l.m.

**SCAVI**

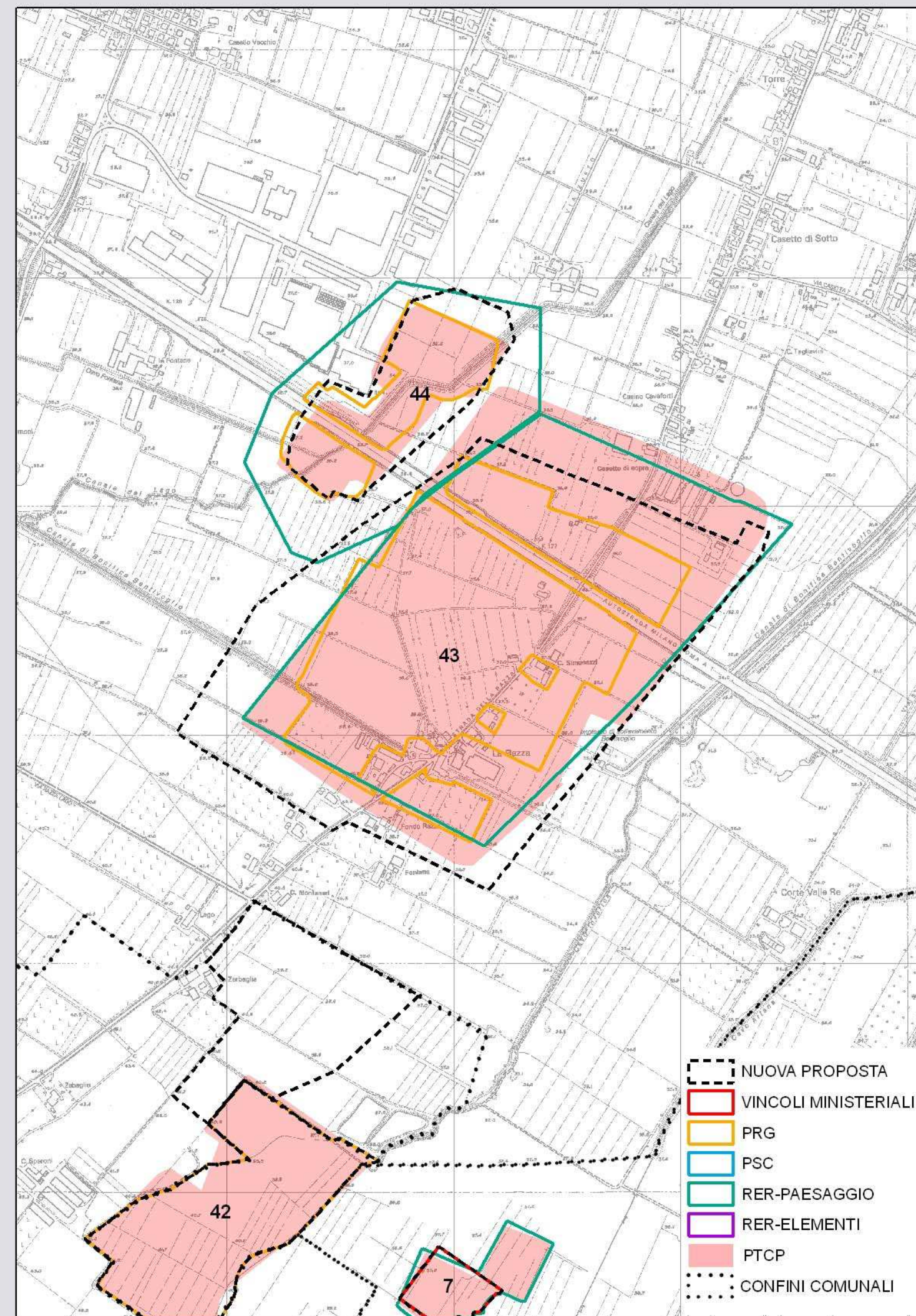
**Presenza scavi**

**Tipo** scavo sistematico

**Rilievo stratigrafico**

**Presenza strutture**

"fondi di capanne", pozzi, tombe, palizzata



**Data compilazione** 14/12/2007

**Compilazione** Iames Tirabassi



**ZONE ED ELEMENTI DI INTERESSE STORICO - ARCHEOLOGICO** scheda n° 44**LOCALIZZAZIONE**

**Provincia** Reggio Emilia  
**Comune** Campegine  
**Località** Zona industriale  
**Toponimo** Cantine Riunite

**OGGETTO**

**Qualificazione cronologica** Età del Ferro  
**Tipo di evidenza** Villaggio a capanne sparse

**Denominazione**

Beta e Tagliavini

**INDIVIDUAZIONE**

**Tipo** certa e ben definita  
**Fonte** Bibliografica

**Altre fonti/strumenti**  D.M.  RER Elementi  RER Paesaggi  PTCP  PRG  PSC  
 nessuna

**Problematiche**

Oltre al sito protostorico c'era anche una domus romana, sulla quale è stato realizzato un edificio delle Cantine Cooperative Riunite

**CARATTERI AMBIENTALI**

Il sito è posto lungo l'alveo del Canale Vecchio, forse ricalcante un corso d'acqua minore già attivo in età etrusca

**DESCRIZIONE**

**Giacitura** superficiale

**Specificazione cronologica**

Età del ferro VI - V sec. a. C.

**REFERENZE BIBLIOGRAFICHE**

J.Tirabassi, 1981, Campegine, Catasti archeologici della Provincia di Reggio Emilia - Supplemento n°1, Reggio Emilia  
 Sant'Ilario d'Enza - L'età della colonizzazione etrusca: strade,villaggi,sepolcreti, 1989, a cura di G.Ambrosetti, R.Macellari, L.Malnati

**TUTELA VIGENTE**

Decreto ministeriale  PTCP - art.15 b  PRG  PSC

**COMMENTO CRITICO**

Poiché l'aggressione edilizia dell'area ha ampiamente ridotto l'area di interesse archeologico individuata nella pubblicazione della Regione, non resta che prenderne atto e proporre un nuovo limite.

**TUTELA PROPOSTA**

**Individuazione** nuova proposta di individuazione

**Tipo tutela** b2

**RIFERIMENTI GEO-TOPOGRAFICI**

**Elemento CGU** 200033

**Quota** 35 m. s.l.m.

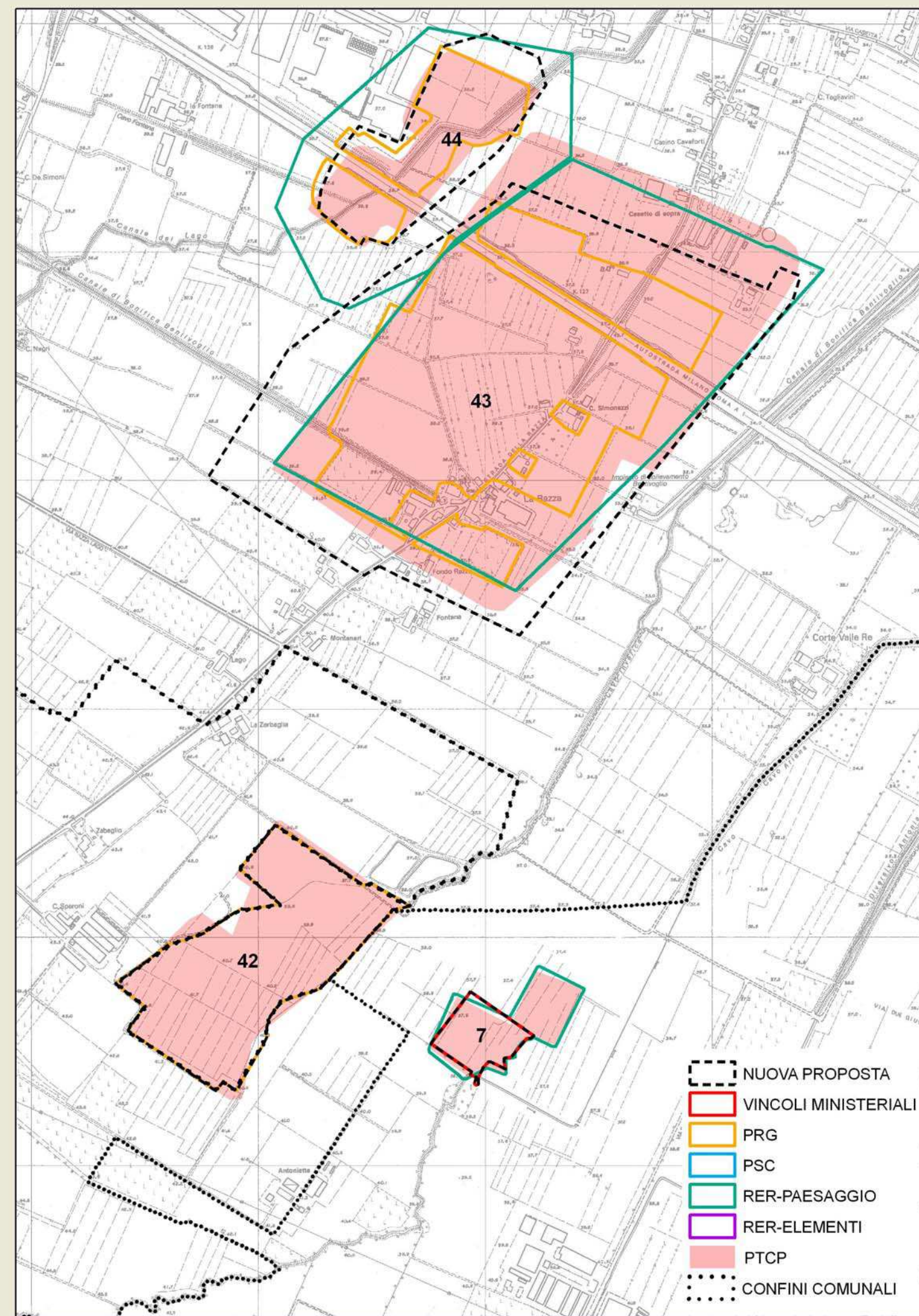
**SCAVI**

**Presenza scavi**

**Tipo**

**Rilievo stratigrafic**

**Presenza strutture**



**Data compilazione** 14/12/2007

**Compilazione** Iames Tirabassi



**ZONE ED ELEMENTI DI INTERESSE STORICO - ARCHEOLOGICO** scheda n° 45**LOCALIZZAZIONE**

**Provincia** Reggio Emilia  
**Comune** Campegine - Sant'Ilario d'Enza  
**Località** Case del Lago  
**Toponimo** Laghi di Gruma

**OGGETTO**

**Qualificazione cronologica** Età del Bronzo  
**Tipo di evidenza** Grande terramara con nucleo antico

**Denominazione**

La Braglia

**INDIVIDUAZIONE**

**Tipo** certa e ben definita  
**Fonte** Bibliografica

**Altre fonti/strumenti**  D.M.  RER Elementi  RER Paesaggi  PTCP  PRG  PSC  
 nessuna

**Problematiche**

Il sito è stato in parte intaccato dalla marniera ottocentesca, ma nonostante ciò restano strati in posto e strutture un po' ovunque, soprattutto attorno ai laghi di risorgiva.

**CARATTERI AMBIENTALI**

La terramara è sorta in piena pianura, probabilmente all'interno di un paleoalveo estinto e attorno ad una depressione naturale costituita da un gruppo di laghetti di risorgiva.

**DESCRIZIONE**

**Giacitura** superficiale

**Specificazione cronologica**

Età del bronzo media, recente e finale

**REFERENZE BIBLIOGRAFICHE**

J.Tirabassi, 1979, I siti dell'età del bronzo, Catasti archeologici della Provincia di Reggio Emilia, Vol. IV, Reggio Emilia.

J.Tirabassi, 1996, I siti dell'età del bronzo - Primo aggiornamento, Catasti archeologici della Provincia di Reggio Emilia, Vol. IV-1, Reggio Emilia

**TUTELA VIGENTE**

Decreto ministeriale  3/7/1985, 7/5/1986 PTCP - art.15 b  PRG  PSC

**COMMENTO CRITICO**

Il vincolo posto con D.M. è per certi versi un po' più ampio del necessario, mentre non tutela un'espansione della terramara individuata dopo l'applicazione del decreto, pertanto ho fatto una nuova proposta che possa integrare quella del Ministero. Essendo la più ampia terramara nota in Emilia (con un'origine più antica della media delle terramare) ed anche una delle più articolate quanto a struttura e stratigrafia orizzontale, va tutelata con la massima attenzione.

**TUTELA PROPOSTA**

**Individuazione** nuova proposta di individuazione

**Tipo tutela** b1

**RIFERIMENTI GEO-TOPOGRAFICI**

**Elemento CGU** 200022

**Quota** 39 m. s.l.m.

**SCAVI**

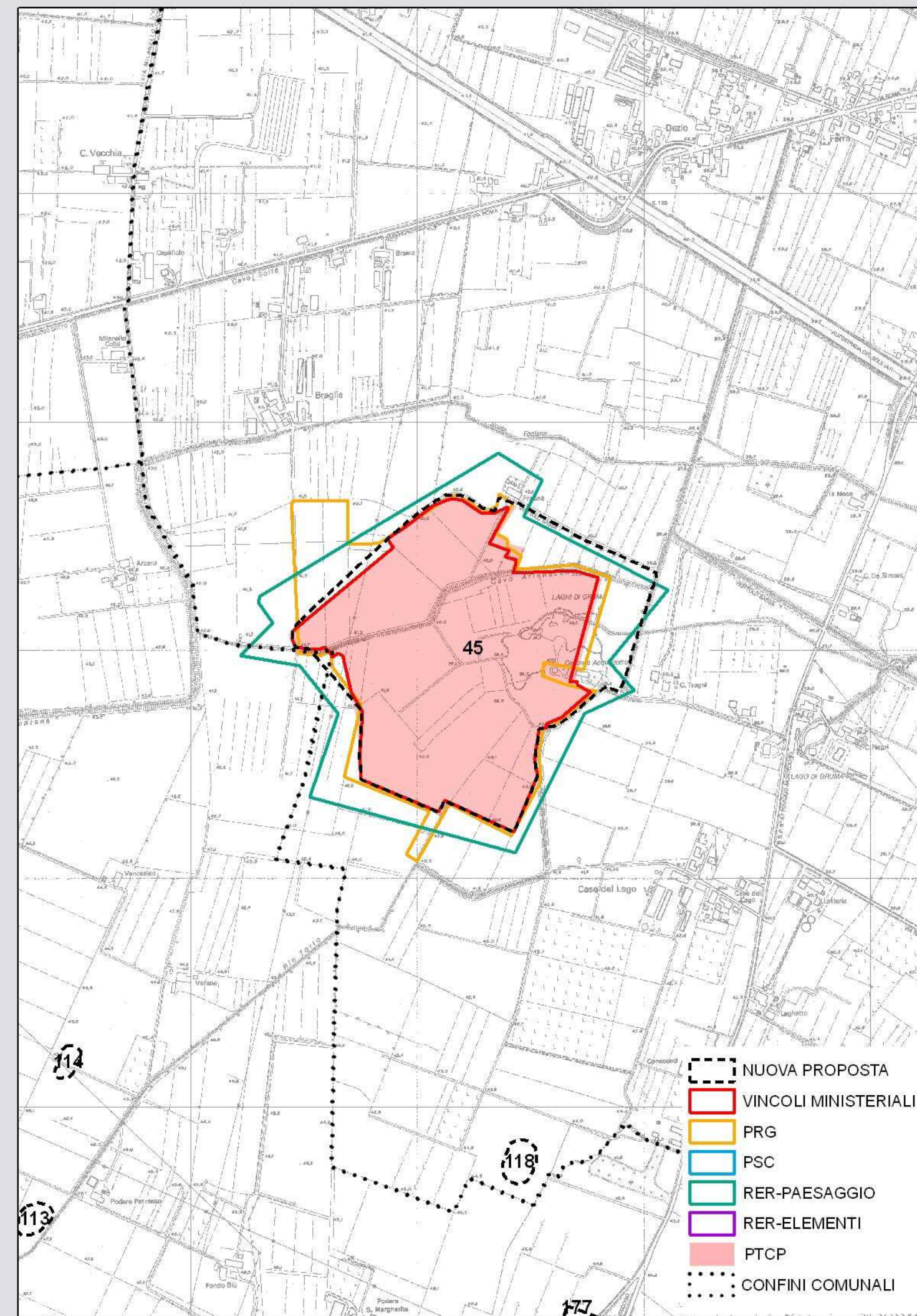
**Presenza scavi**

**Tipo** sondaggio e scavo d'emergenza

**Rilievo stratigrafico**

**Presenza strutture**

Aggere e fossato, piani di cotto, probabile palafitta



**Data compilazione** 14/12/2007

**Compilazione** Iames Tirabassi



**ZONE ED ELEMENTI DI INTERESSE STORICO - ARCHEOLOGICO** scheda n° 46**LOCALIZZAZIONE**

Provincia Reggio Emilia  
 Comune Campegine  
 Località Case Cocconi  
 Toponimo Strada Mezzanella

**OGGETTO**

Qualificazione cronologica Età del Bronzo  
 Tipo di evidenza Grande terramara

**Denominazione**

Case Cocconi

**INDIVIDUAZIONE**

Tipo certa e ben definita  
 Fonte Bibliografica

Altre fonti/strumenti  D.M.  RER Elementi  RER Paesaggi  PTCP  PRG  PSC  
 nessuna

**Problematiche**

Varie parti della terramara sono state asportate nell'800, ma sono ancora presenti molti tratti delle strutture perimetrali e su vaste aree affiora il terreno antropizzato.

**CARATTERI AMBIENTALI**

La terramara giace in piena pianura ma è drenata all'intorno dal Canale Cocconi e dallo Scolo Diola probabilmente ricalcanti antichi drenaggi.

**DESCRIZIONE**

Giacitura superficiale

**Specificazione cronologica**

Età del bronzo media e recente

**REFERENZE BIBLIOGRAFICHE**

J.Tirabassi, 1979, I siti dell'età del bronzo, Catasti archeologici della Provincia di Reggio Emilia, Vol.IV, Reggio Emilia.

J.Tirabassi, 1996, I siti dell'età del bronzo - Primo aggiornamento, Catasti archeologici della Provincia di Reggio Emilia, Vol.IV-1, Reggio Emilia

**TUTELA VIGENTE**

Decreto ministeriale  3/12/1980

PTCP - art.15 b  PRG  PSC

**COMMENTO CRITICO****TUTELA PROPOSTA**

Individuazione conferma altra fonte (D.M.)

Tipo tutela b1

**RIFERIMENTI GEO-TOPOGRAFICI**

Elemento CGU 200034

Quota 32 m. s.l.m.

**SCAVI**

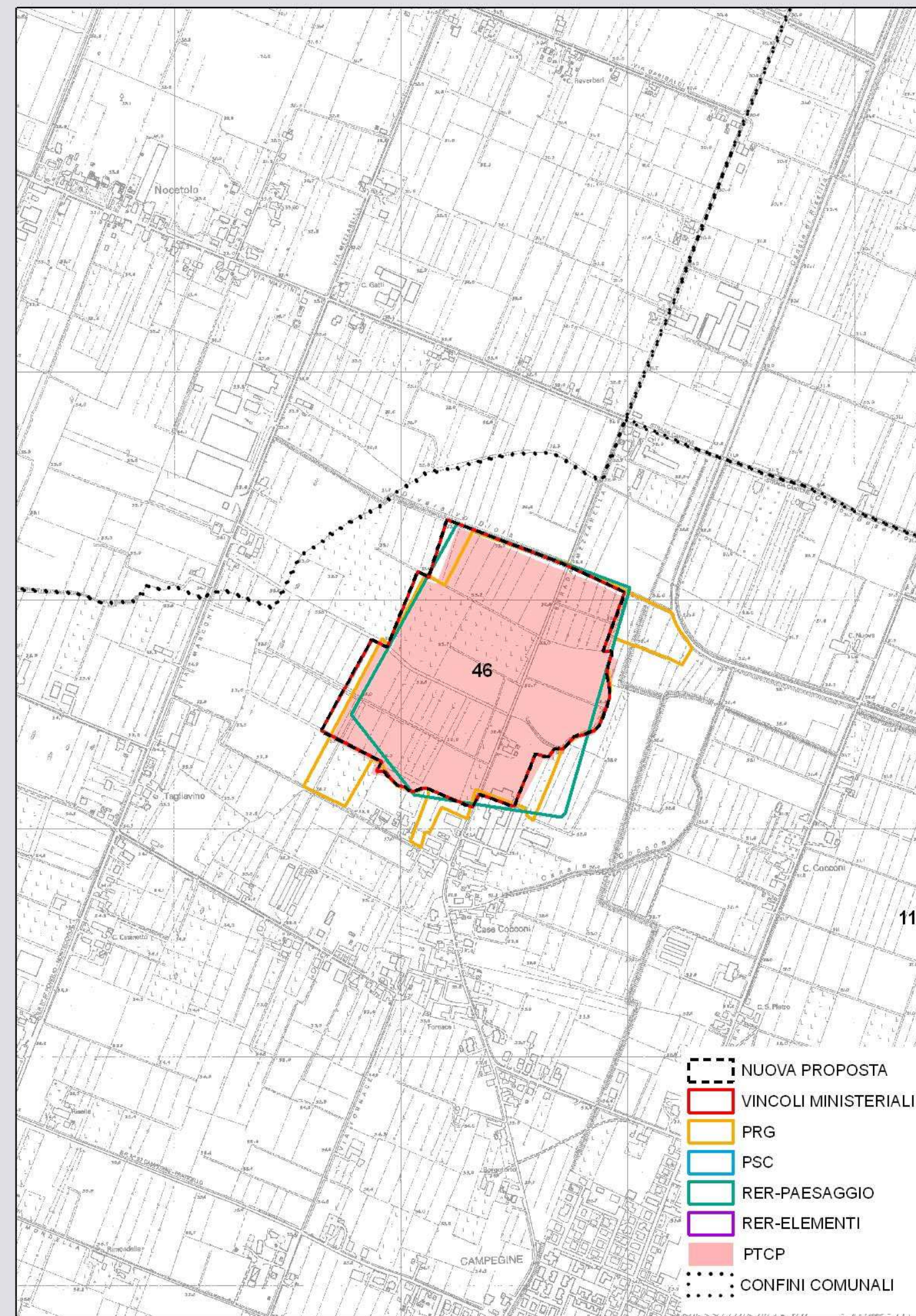
Presenza scavi

Tipo sondaggio

Rilievo stratigrafico

Presenza strutture

Parte di argine e di fossati



Data compilazione 14/12/2007

Compilazione Iames Tirabassi



**ZONE ED ELEMENTI DI INTERESSE STORICO - ARCHEOLOGICO** scheda n° 47**LOCALIZZAZIONE**

Provincia Reggio Emilia  
 Comune Canossa  
 Località Rio Luceria  
 Toponimo Rio Luceria

**OGGETTO**

Qualificazione cronologica Romano  
 Tipo di evidenza Resti di importante vico

**Denominazione**

Luceria

**INDIVIDUAZIONE**

Tipo certa da definire  
 Fonte Bibliografica

Altre fonti/strumenti  D.M.  RER Elementi  RER Paesaggi  PTCP  PRG  PSC  
 nessuna

**Problematiche**

Oltre ai resti del vico romano sono stati individuati alla fine del secolo scorso anche reperti dell'età del ferro.

**CARATTERI AMBIENTALI**

Il sito è posto su un antico terrazzo pleistocenico dell'Enza e si estende fino all'inizio della sua scarpata.

**DESCRIZIONE**

Giacitura superficiale

**Specificazione cronologica**

Età del ferro (VI-I sec. a.C.); età romana

**REFERENZE BIBLIOGRAFICHE**

AA. VV., 1990, Gli scavi di Ciano d'Enza (RE) 1983-1985 e il problema del rapporto tra Liguri e Romani, Miscellanea di studi archeologici e di Antichità, Vol. III, pp. 75 - 100  
 L. Patroncini, 1994, Luceria d'Enza - Insediamento ligure-romano nel territorio di Canossa, Reggio Emilia  
 E.Lippolis, 1997, Canossa - Loc. Luceria, Archeologia dell'Emilia Romagna, Vol. I/2, pp. 75-78  
 E.Lippolis, 1998, Canossa - Luceria, Archeologia dell'Emilia Romagna, Vol. II/2, pp. 78-80

**TUTELA VIGENTE**

Decreto ministeriale  in itinere  PTCP - art.15 b  PRG  PSC

**COMMENTO CRITICO**

La nuova proposta di perimetrazione del sito coincide con l'area sottoposta a D.M. in regime di salvaguardia. La parte centrale potrebbe essere assoggettata ad una tutela di tipo "a" e trasformata in parco archeologico

**TUTELA PROPOSTA**

Individuazione conferma altra fonte D.M.

Tipo tutela b1

**RIFERIMENTI GEO-TOPOGRAFICI**

Elemento CGU 200132

Quota 194 m. s.l.m.

**SCAVI**

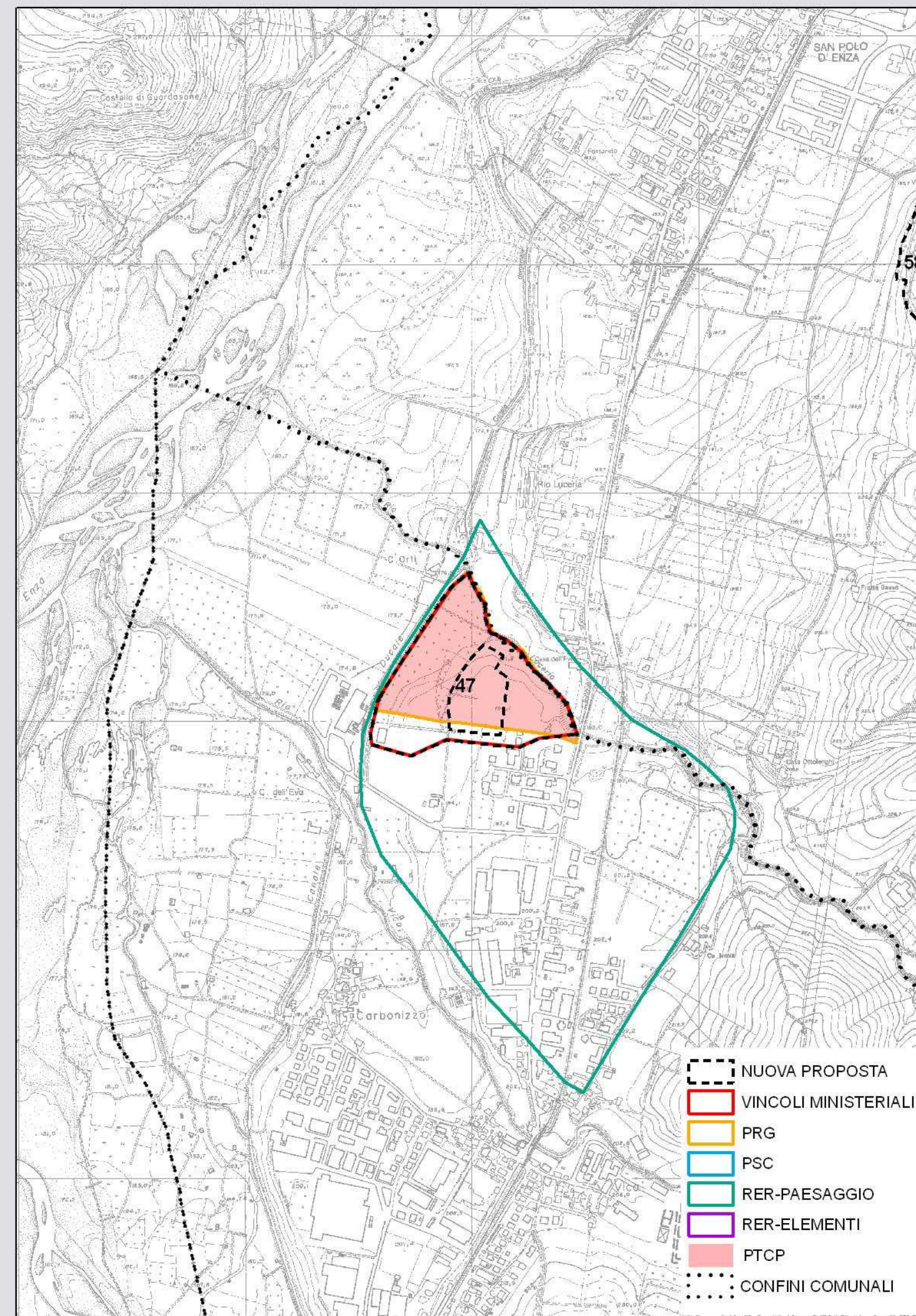
Presenza scavi

Tipo scavo sistematico

Rilievo stratigrafico

Presenza strutture

Strada, edifici, tombe



Data compilazione 14/12/2007

Compilazione Iames Tirabassi



**ZONE ED ELEMENTI DI INTERESSE STORICO - ARCHEOLOGICO** scheda n° 48**LOCALIZZAZIONE**

**Provincia** Reggio Emilia  
**Comune** Carpineti  
**Località** Monte Valestra  
**Toponimo** Monte Valestra

**OGGETTO**

**Qualificazione cronologica** Età del ferro e del bronzo  
**Tipo di evidenza** Insediamento terrazzato

**Denominazione**

Cima di Monte Valestra

**INDIVIDUAZIONE**

**Tipo** certa da definire  
**Fonte** Bibliografica

**Altre fonti/strumenti**  D.M.  RER Elementi  RER Paesaggi  PTCP  PRG  PSC  
 nessuna

**Problematiche**

Come tutti i siti di montagna è difficile definirne l'estensione, ricavata pertanto, al momento, dalla presenza in superficie di reperti. In futuro, grazie alla prosecuzione delle campagne di sondaggi in corso dal 2005, sarà possibile definire meglio il sito.

**CARATTERI AMBIENTALI**

La cima del monte verso est risulta scoscesa, mentre verso ovest è piuttosto dolce. Il rilievo costituito di arenaria presenta varie tracce di terrazzamenti e varie cavità carsiche.

**DESCRIZIONE**

**Giacitura** superficiale

**Specificazione cronologica**

Età del bronzo recente e finale; età del ferro V-II sec. a.C.

**REFERENZE BIBLIOGRAFICHE**

J.Tirabassi, 1979, I siti dell'età del bronzo, Catasti archeologici della Provincia di Reggio Emilia, Vol.IV, Reggio Emilia.  
 J.Tirabassi, 1996, I siti dell'età del bronzo - Primo aggiornamento, Catasti archeologici della Provincia di Reggio Emilia, Vol.IV-1, Reggio Emilia  
 Gli antichi Liguri a Carpineti - Ricerche archeologiche vecchie e nuove sul crinale Fosola-Valestra, 2007, a cura di P.Montanari, J.Tirabassi

**TUTELA VIGENTE**

Decreto ministeriale  PTCP - art.15 b  PRG  PSC

**COMMENTO CRITICO**

Le conoscenze acquisite in questi ultimi anni, grazie ad interventi esplorativi diretti sul sito, rendono necessaria l'estensione dell'area individuata nel PSC.

**TUTELA PROPOSTA**

**Individuazione** nuova proposta di individuazione

**Tipo tutela** b1

**RIFERIMENTI GEO-TOPOGRAFICI**

**Elemento CGU** 218112

**Quota** 935 m. s.l.m.

**SCAVI**

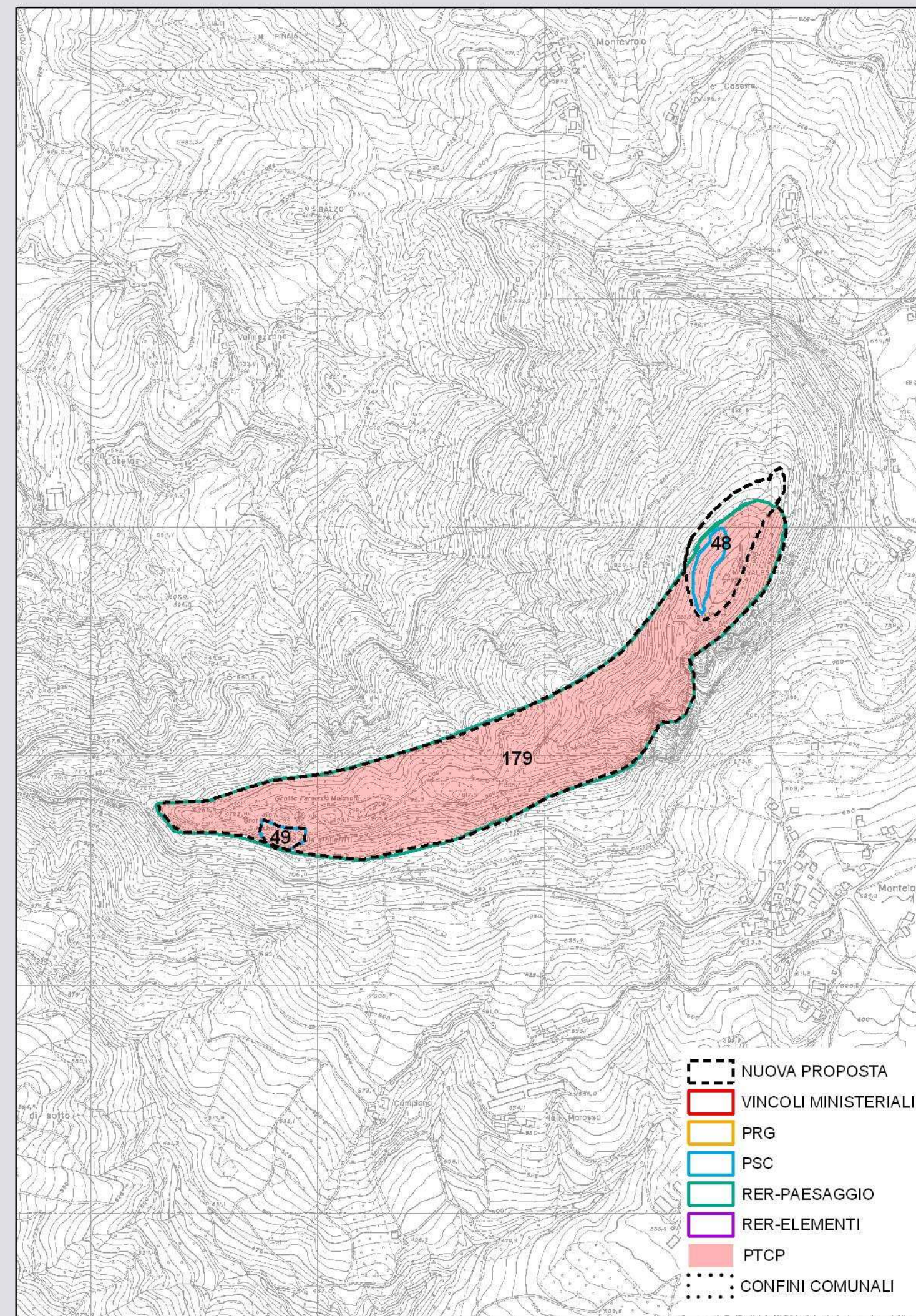
**Presenza scavi**

**Tipo** scavo sistematico

**Rilievo stratigrafico**

**Presenza strutture**

Terrazzi, pozzetti, muri a secco, forse tombe



**Data compilazione** 14/12/2007

**Compilazione** James Tirabassi



**ZONE ED ELEMENTI DI INTERESSE STORICO - ARCHEOLOGICO** scheda n° 49**LOCALIZZAZIONE**

**Provincia** Reggio Emilia  
**Comune** Carpineti  
**Località** Monte Valestra  
**Toponimo** Grotta di S. Michele

**OGGETTO**

**Qualificazione cronologica** Età del Bronzo  
**Tipo di evidenza** Abitato su terrazzo roccioso

**Denominazione**

S.Michele di Valestra

**INDIVIDUAZIONE**

**Tipo** certa e ben definita  
**Fonte** Bibliografica

**Altre fonti/strumenti**  D.M.  RER Elementi  RER Paesaggi  PTCP  PRG  PSC  
 nessuna

**Problematiche**

Il sito dopo gli scavi degli anni '70 del secolo scorso è stato abbandonato senza risistemazione alcuna, pertanto è rimasto in balia degli agenti atmosferici e dei clandestini che ne hanno distrutto una parte.

**CARATTERI AMBIENTALI**

Il sito è posto a mezza costa di Monte Valestra su di un pianoro roccioso esistente sul lato meridionale. E' in prossimità di cavità carsiche e protetto dalla parete del monte.

**DESCRIZIONE**

**Giacitura** semisepolto

**Specificazione cronologica**

Età del bronzo media, recente, finale

**REFERENZE BIBLIOGRAFICHE**

J.Tirabassi, 1979, I siti dell'età del bronzo, Catasti archeologici della Provincia di Reggio Emilia, Vol.IV, Reggio Emilia.

J.Tirabassi, 1996, I siti dell'età del bronzo - Primo aggiornamento, Catasti archeologici della Provincia di Reggio Emilia, Vol.IV-1, Reggio Emilia

**TUTELA VIGENTE**

Decreto ministeriale

PTCP - art.15 b  PRG  PSC

**COMMENTO CRITICO****TUTELA PROPOSTA**

**Individuazione** conferma altra fonte (PSC Carpineti)

**Tipo tutela** b1

**RIFERIMENTI GEO-TOPOGRAFICI**

**Elemento CGU** 218112

**Quota** 780 m. s.l.m.

**SCAVI**

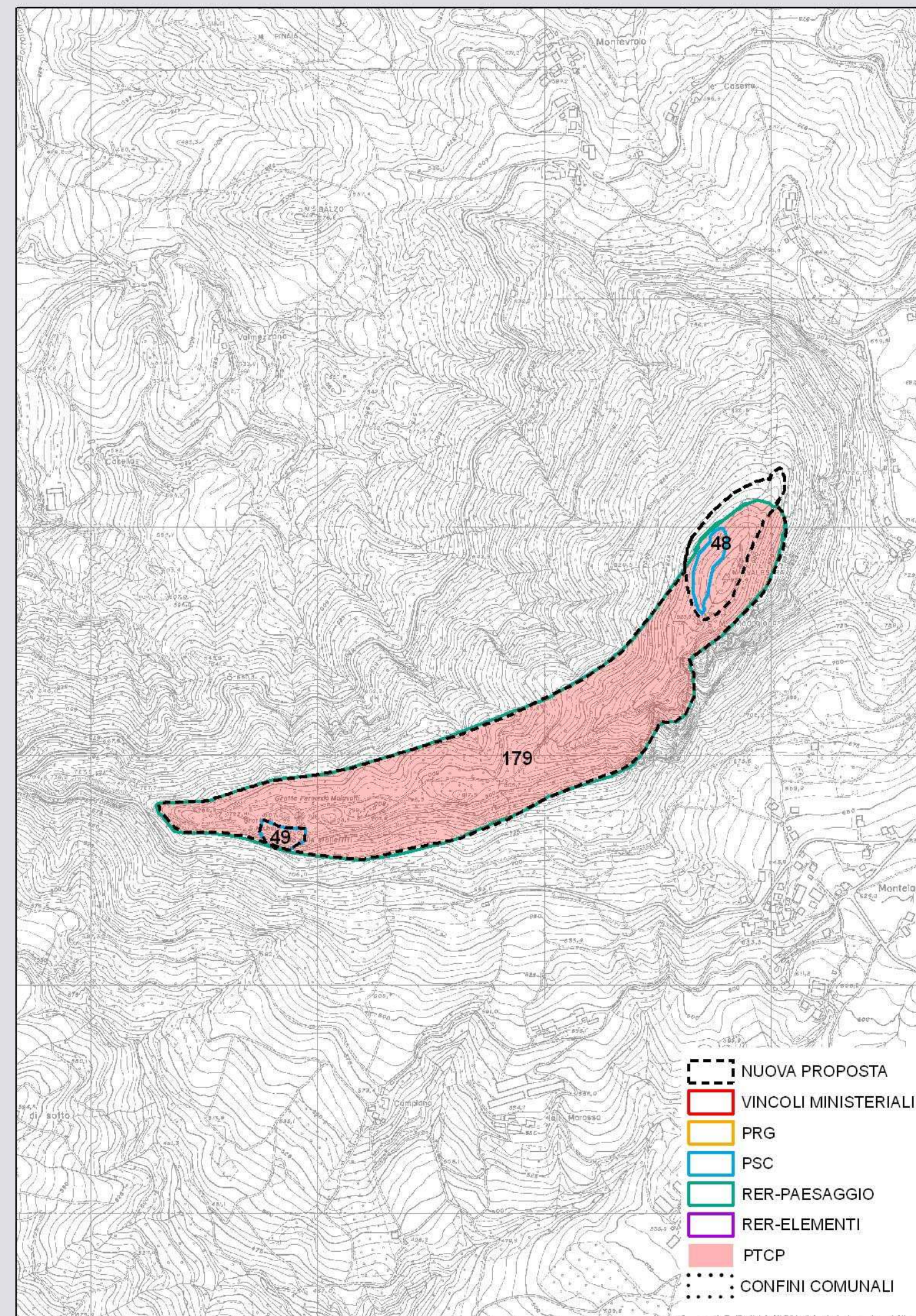
**Presenza scavi**

**Tipo** scavo sistematico

**Rilievo stratigrafico**

**Presenza strutture**

Muretti a secco e focolari



**Data compilazione** 14/12/2007

**Compilazione** Iames Tirabassi



**ZONE ED ELEMENTI DI INTERESSE STORICO - ARCHEOLOGICO** scheda n° 50**LOCALIZZAZIONE**

**Provincia** Reggio Emilia  
**Comune** Castelnovo ne' Monti  
**Località** Ariolo  
**Toponimo** M.Venere

**OGGETTO**

**Qualificazione cronologica** Età del Bronzo  
**Tipo di evidenza** Abitato su cima montuosa

**Denominazione**

Monte Venera

**INDIVIDUAZIONE**

**Tipo** certa e ben definita  
**Fonte** Bibliografica

**Altre fonti/strumenti**  D.M.  RER Elementi  RER Paesaggi  PTCP  PRG  PSC  
 nessuna

**Problematiche**

Sul sito sono stati raccolti anche alcuni reperti dell'età del ferro, quindi è probabile che da qualche parte nel monte ci siano anche strutture di tale età

**CARATTERI AMBIENTALI**

L'abitato è ubicato su due pianori, uniti da una sella, posti sulla cima del monte. E' circondato e protetto dal Tassobbio, dal Rio di Leguigno e da un paleoalveo sospeso.

**DESCRIZIONE**

**Giacitura** superficiale

**Specificazione cronologica**

Età del bronzo media e recente. Età del ferro

**REFERENZE BIBLIOGRAFICHE**

J.Tirabassi, 1979, I siti dell'età del bronzo, Catasti archeologici della Provincia di Reggio Emilia, Vol.IV, Reggio Emilia.

J.Tirabassi, 1996, I siti dell'età del bronzo - Primo aggiornamento, Catasti archeologici della Provincia di Reggio Emilia, Vol.IV-1, Reggio Emilia

**TUTELA VIGENTE**

Decreto ministeriale

PTCP - art.15 b  PRG  PSC

**COMMENTO CRITICO****TUTELA PROPOSTA**

**Individuazione** nuova proposta di individuazione

**Tipo tutela** b1

**RIFERIMENTI GEO-TOPOGRAFICI**

**Elemento CGU** 218063-4

**Quota** 467 m. s.l.m.

**SCAVI**

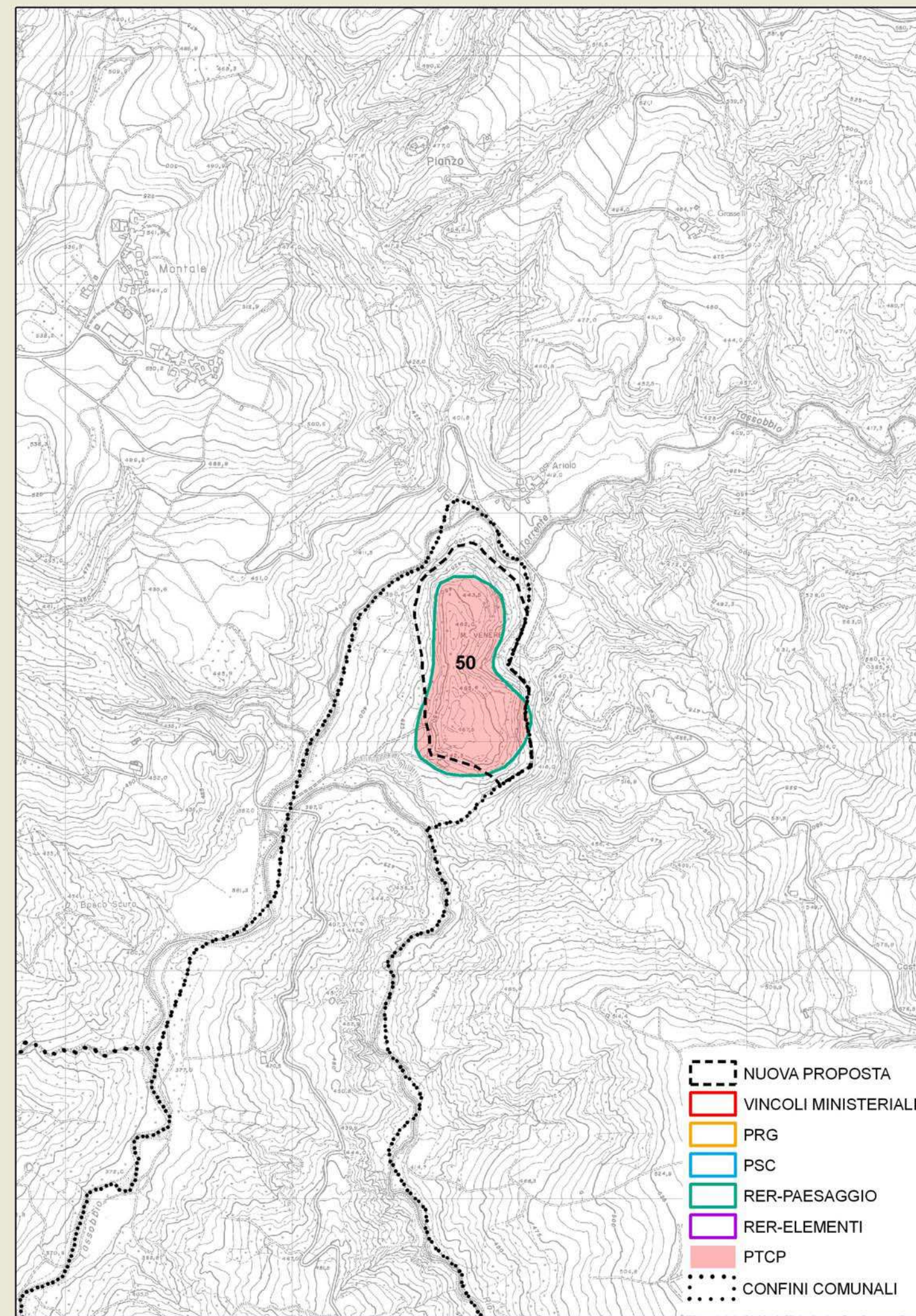
**Presenza scavi**

**Tipo** scavo sistematico

**Rilievo stratigrafico**

**Presenza strutture**

Muretto a secco in ciottoli



**Data compilazione** 14/12/2007

**Compilazione** Iames Tirabassi



**ZONE ED ELEMENTI DI INTERESSE STORICO - ARCHEOLOGICO** scheda n° 51**LOCALIZZAZIONE**

**Provincia** Reggio Emilia  
**Comune** Castelnovo di Sotto  
**Località** Case Fossa Marza  
**Toponimo** Via Tolara

**OGGETTO**

**Qualificazione cronologica** Età del Bronzo  
**Tipo di evidenza** Grande terramara con nucleo antico

**Denominazione**

Monticelli di Poviglio

**INDIVIDUAZIONE**

**Tipo** certa e ben definita  
**Fonte** Bibliografica

**Altre fonti/strumenti**  D.M.  RER Elementi  RER Paesaggi  PTCP  PRG  PSC  
 nessuna

**Problematiche**

Sulla terramara insistono anche i resti di una domus rustica romana

**CARATTERI AMBIENTALI**

Il sito, posto in piena pianura, su un dosso fluviale, costituisce un alto morfologico che ne ha impedito l'integrazione nel reticolo centuriale da parte dei romani. E' inoltre lambito dalla Fossa Marza, probabile scolatore di un antico e più ampio alveo.

**DESCRIZIONE**

**Giacitura** superficiale

**Specificazione cronologica**

Età del bronzo media e recente. Età romana

**REFERENZE BIBLIOGRAFICHE**

J.Tirabassi, 1979, I siti dell'età del bronzo, Catasti archeologici della Provincia di Reggio Emilia, Vol.IV, Reggio Emilia.  
 J.Tirabassi, 1996, I siti dell'età del bronzo - Primo aggiornamento, Catasti archeologici della Provincia di Reggio Emilia, Vol.IV-1, Reggio Emilia

**TUTELA VIGENTE**

Decreto ministeriale

PTCP - art.15 b  PRG  PSC

**COMMENTO CRITICO****TUTELA PROPOSTA**

**Individuazione** nuova proposta di individuazione

**Tipo tutela** b1

**RIFERIMENTI GEO-TOPOGRAFICI**

**Elemento CGU** 182151

**Quota** 25 m. s.l.m.

**SCAVI**

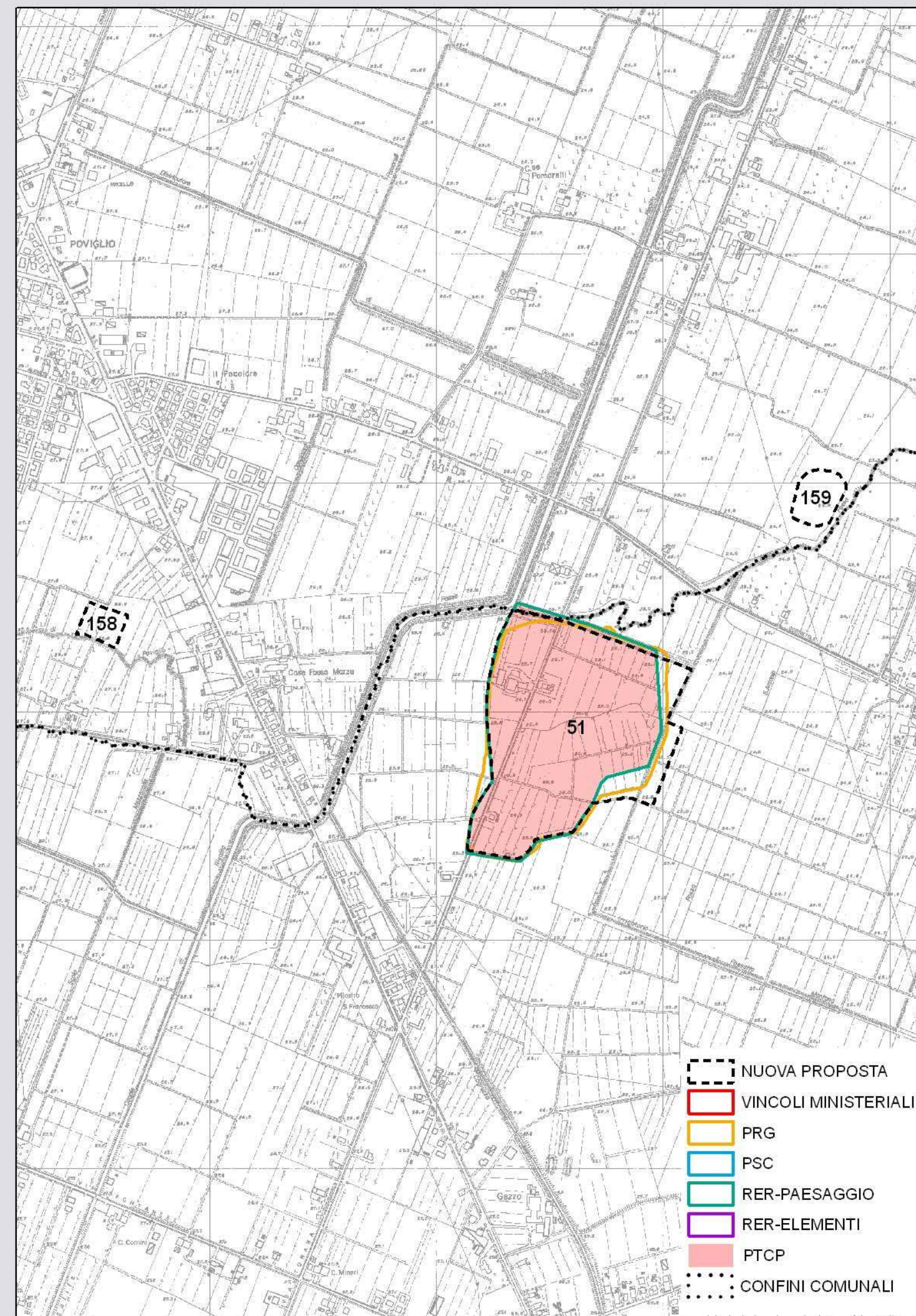
**Presenza scavi**

**Tipo**

**Rilievo stratigrafico**

**Presenza strutture**

Argine, fossati perimetrali e fossatelli minori, nucleo antico della terramara, tutti visibili in foto aerea.



- NUOVA PROPOSTA
- VINCOLI MINISTERIALI
- PRG
- PSC
- RER-PAESAGGIO
- RER-ELEMENTI
- PTCP
- CONFINI COMUNALI

**Data compilazione** 14/12/2007

**Compilazione** Iames Tirabassi



**ZONE ED ELEMENTI DI INTERESSE STORICO - ARCHEOLOGICO** scheda n° 52**LOCALIZZAZIONE**

Provincia Reggio Emilia  
 Comune Castellarano  
 Località Roteglia  
 Toponimo Castello

**OGGETTO**

Qualificazione cronologica Età del Bronzo  
 Tipo di evidenza Abitato terramaricolo su terrazzo

**Denominazione**

Roteglia

**INDIVIDUAZIONE**

Tipo certa e ben definita  
 Fonte Bibliografica

Altre fonti/strumenti  D.M.  RER Elementi  RER Paesaggi  PTCP  PRG  PSC  
 nessuna

**Problematiche**

Il sito dell'età del bronzo è stato costruito su un suolo neolitico e a sua volta è stato intaccato dalle strutture del castello.

**CARATTERI AMBIENTALI**

L'abitato è posto su un alto terrazzo fluviale ed era protetto verso monte, l'unico lato non difeso da scarpate, da un argine a da un fossato. Alla base del pianoro nell'Ottocento è stata vista parte di un secondo abitato.

**DESCRIZIONE**

Giacitura superficiale

**Specificazione cronologica**

Neolitico tardo. Età del bronzo media e recente, Medievale

**REFERENZE BIBLIOGRAFICHE**

J.Tirabassi, 1979, I siti dell'età del bronzo, Catasti archeologici della Provincia di Reggio Emilia, Vol.IV, Reggio Emilia.

J.Tirabassi, 1996, I siti dell'età del bronzo - Primo aggiornamento, Catasti archeologici della Provincia di Reggio Emilia, Vol.IV-1, Reggio Emilia

**TUTELA VIGENTE**

Decreto ministeriale

PTCP - art.15 b  PRG  PSC

**COMMENTO CRITICO****TUTELA PROPOSTA**

Individuazione nuova proposta di individuazione

Tipo tutela b1

**RIFERIMENTI GEO-TOPOGRAFICI**

Elemento CGU 219094

Quota 213 m. s.l.m.

**SCAVI**

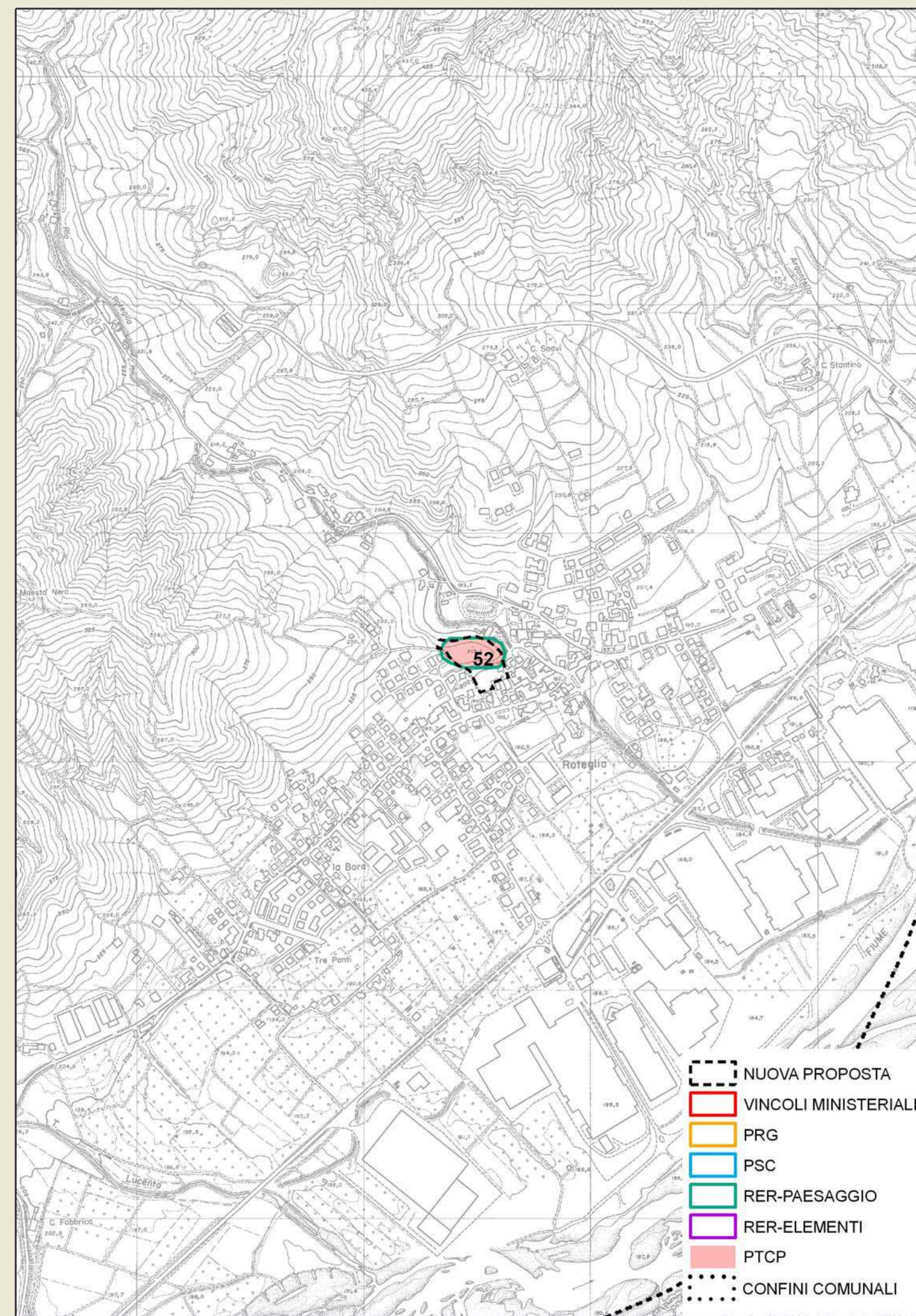
Presenza scavi

Tipo scavo sistematico

Rilievo stratigrafico

**Presenza strutture**

Argine, fossato, fori di palo per l'età del bronzo.  
 Resti murari per il tardo medioevo.



Data compilazione 14/12/2007

Compilazione James Tirabassi



**ZONE ED ELEMENTI DI INTERESSE STORICO - ARCHEOLOGICO** scheda n° 53**LOCALIZZAZIONE**

Provincia Reggio Emilia  
 Comune Castellarano  
 Località Telarolo  
 Toponimo Rio del Marangone

**OGGETTO**

Qualificazione cronologica  
 Tipo di evidenza  
 Denominazione

**INDIVIDUAZIONE**

Tipo  
 Fonte

Altre fonti/strumenti  D.M.  RER Elementi  RER Paesaggi  PTCP  PRG  PSC  
 nessuna

Problematiche

**CARATTERI AMBIENTALI****DESCRIZIONE**

Giacitura  
 Specificazione cronologica

**REFERENZE BIBLIOGRAFICHE****TUTELA VIGENTE**

Decreto ministeriale  PTCP - art.15 b  PRG  PSC

**COMMENTO CRITICO**

Si tratta evidentemente di un equivoco, poiché nelle schede della Regione Emilia Romagna questo sito ha la stessa denominazione, la stessa cronologia e bibliografia di quello successivo ( scheda 54) invece esistente.

**TUTELA PROPOSTA**

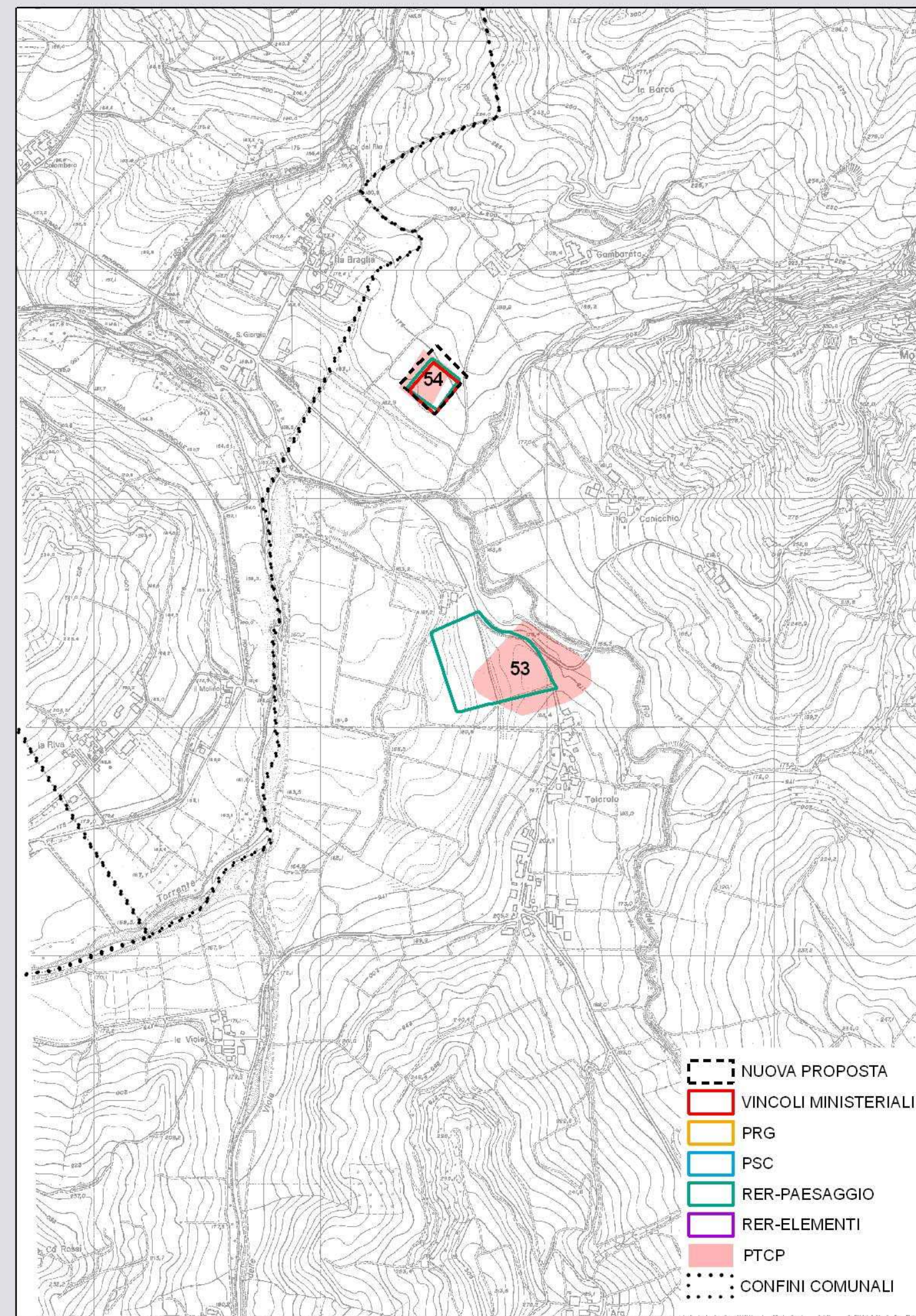
Individuazione eliminazione per equivoco toponomastico  
 Tipo tutela

**RIFERIMENTI GEO-TOPOGRAFICI**

Elemento CGU 219054  
 Quota 180 m. s.l.m.

**SCAVI**

Presenza scavi   
 Tipo  
 Rilievo stratigrafico   
 Presenza strutture



Data compilazione 14/12/2007  
 Compilazione James Tirabassi



**ZONE ED ELEMENTI DI INTERESSE STORICO - ARCHEOLOGICO** scheda n° 54**LOCALIZZAZIONE**

**Provincia** Reggio Emilia  
**Comune** Castellarano  
**Località** La Braglia  
**Toponim** Gambarata

**OGGETTO**

**Qualificazione cronologica** Romano  
**Tipo di evidenza** Resti di domus rustica

**Denominazione**

Gambarata

**INDIVIDUAZIONE**

**Tipo** certa e ben definita  
**Fonte** Bibliografica

**Altre fonti/strumenti**  D.M.  RER Elementi  RER Paesaggi  PTCP  PRG  PSC  
 nessuna

**Problematiche****CARATTERI AMBIENTALI**

I resti della casa romana insistono su un ampio terrazzo fluviale posto sulla destra del T.Tresinaro.

**DESCRIZIONE**

**Giacitura** superficiale  
**Specificazione cronologica**  
 Età romana I sec. d.C.

**REFERENZE BIBLIOGRAFICHE**

Quaderni della Società Reggiana d'Archeologia, 1980, "Gambarata", Vol. 4, pp.125 - 164

**TUTELA VIGENTE**

Decreto ministeriale  8/9/1983  PTCP - art.15 b  PRG  PSC

**COMMENTO CRITICO**

L'area indicata dalla Società Archeologica Reggiana ( che eseguì gli scavi) su una mappa catastale, differisce parzialmente da tutti i vincoli imposti, compreso il D.M., credo pertanto sia necessario estendere, in fase di nuovo PTCP, il vincolo alla parte non compresa in quello ministeriale.

**TUTELA PROPOSTA**

**Individuazione** nuova proposta di individuazione

**Tipo tutela** b1

**RIFERIMENTI GEO-TOPOGRAFICI**

**Elemento CGU** 219013-54

**Quota** 200 m. s.l.m.

**SCAVI**

**Presenza scavi**

**Tipo** scavo sistematico

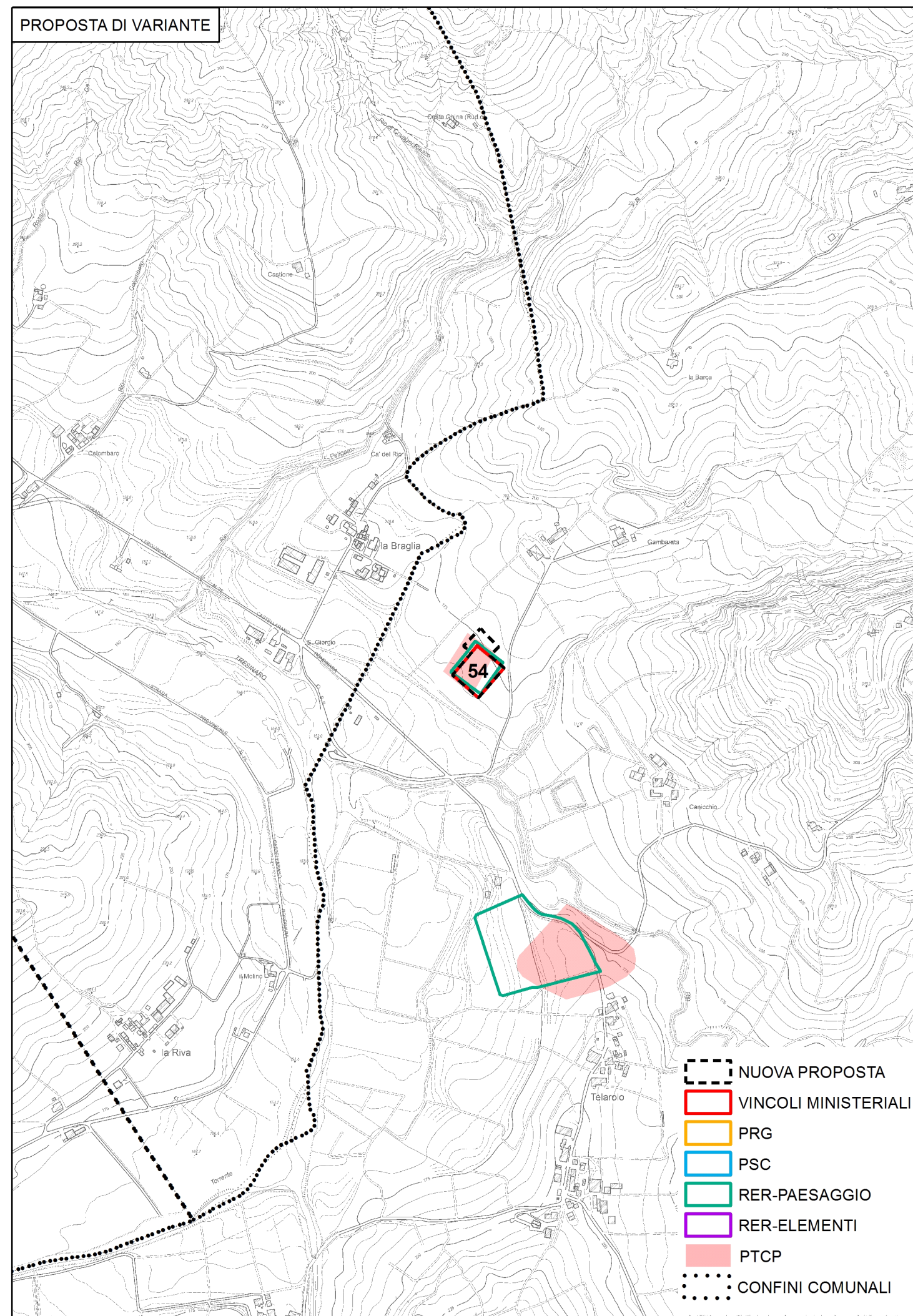
**Rilievo stratigrafico**

**Presenza strutture**

Resti murari, pozzo, frantoio, magazzino.

**Data compilazione** 14/12/2007

**Compilazione** Iames Tirabassi





**ZONE ED ELEMENTI DI INTERESSE STORICO - ARCHEOLOGICO** scheda n° 55**LOCALIZZAZIONE**

Provincia Reggio Emilia  
 Comune Correggio  
 Località Canolo  
 Toponimo Castello

**OGGETTO**

Qualificazione cronologica Medievale  
 Tipo di evidenza "Motta"

**Denominazione**

Castello di Canolo

**INDIVIDUAZIONE**

Tipo certa e ben definita  
 Fonte Bibliografica

Altre fonti/strumenti  D.M.  RER Elementi  RER Paesaggi  PTCP  PRG  PSC  
 nessuna

**Problematiche**

La motta fu asportata nella metà settentrionale per erigere gli argini delle vicine bonifiche. Anche questa parte conserva però ancora strati archeologici sepolti che sembrano giungere fino all'età del bronzo.

**CARATTERI AMBIENTALI**

La motta è posta nel punto culminante di un dosso fluviale di piena pianura.

**DESCRIZIONE**

Giacitura superficiale

**Specificazione cronologica**

Età del bronzo. Tardo medio ev

**REFERENZE BIBLIOGRAFICHE**

J.Tirabassi, 1979, I siti dell'età del bronzo, Catasti archeologici della Provincia di Reggio Emilia, Vol.IV, Reggio Emilia.

J.Tirabassi, 1996, I siti dell'età del bronzo - Primo aggiornamento, Catasti archeologici della Provincia di Reggio Emilia, Vol.IV-1, Reggio Emilia

**TUTELA VIGENTE**

Decreto ministeriale  PTCP - art.15 b  PRG  PSC

**COMMENTO CRITICO**

I vari vincoli proposti sono generici, solo quello recentemente imposto dal PRG di Correggio perimetra in modo esatto l'emergenza, che risulta una delle poche ancora conservate di tale età.

**TUTELA PROPOSTA**

Individuazione conferma altra fonte (PRG Correggio)

Tipo tutela b1

**RIFERIMENTI GEO-TOPOGRAFICI**

Elemento CGU 201011-24

Quota 28 m. s.l.m.

**SCAVI**

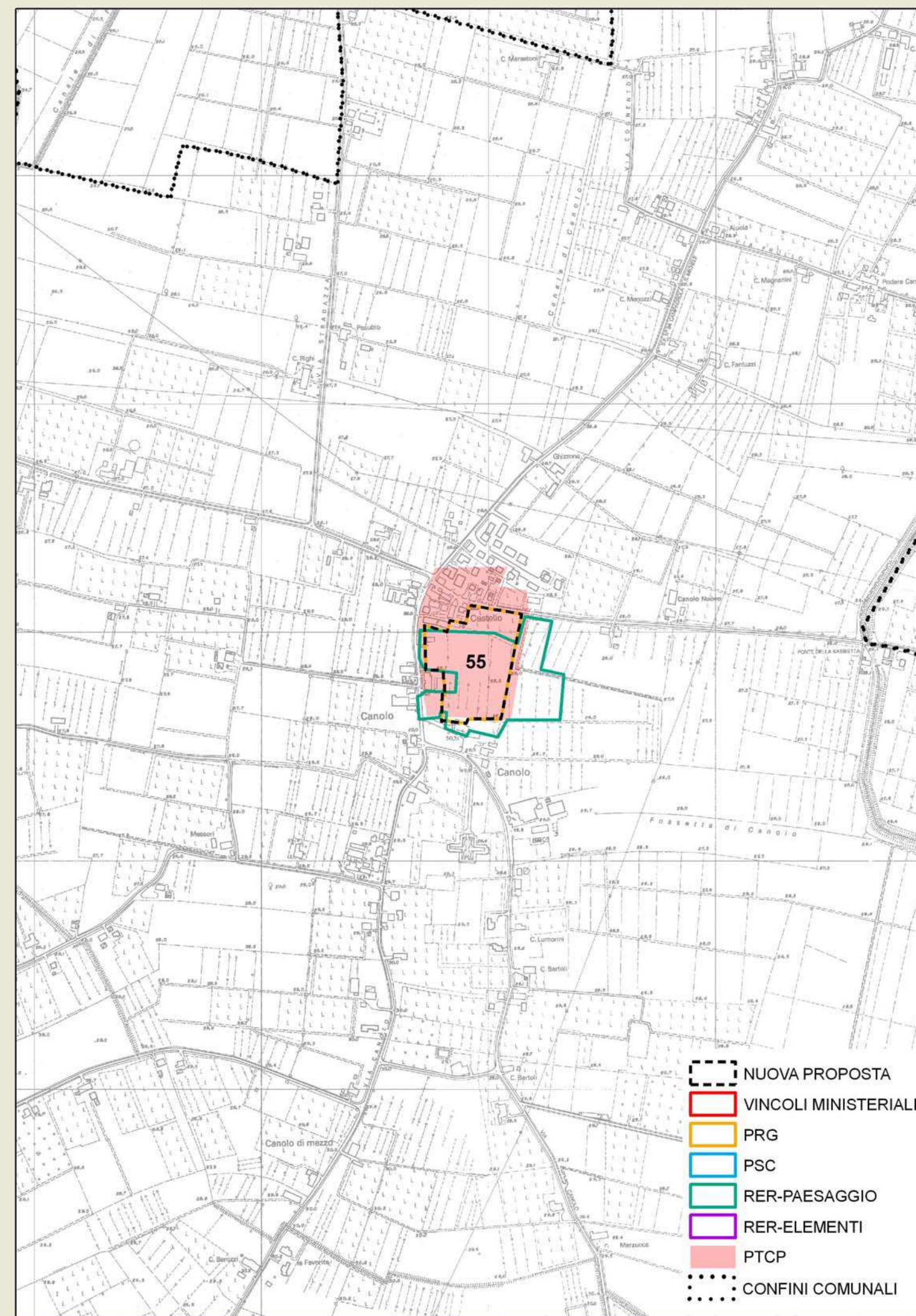
Presenza scavi

**Tipo**

Rilievo stratigrafico

**Presenza strutture**

Monticello della motta, fossato circostante e resti di fornaci



Data compilazione 14/12/2007

Compilazione Iames Tirabassi



**ZONE ED ELEMENTI DI INTERESSE STORICO - ARCHEOLOGICO** scheda n° 56**LOCALIZZAZIONE**

**Provincia** Reggio Emilia  
**Comune** Gattatico  
**Località** Ponte Enza  
**Toponimo** Torrente Enza

**OGGETTO**

**Qualificazione cronologica** Età del Rame  
**Tipo di evidenza** Abitato di capanne

**Denominazione**

S. Ilario Ponte Ferrovia

**INDIVIDUAZIONE**

**Tipo** certa da definire  
**Fonte** Bibliografica

**Altre fonti/strumenti**  D.M.  RER Elementi  RER Paesaggi  PTCP  PRG  PSC  
 nessuna

**Problematiche**

Il sito essendo stato riportato in luce dall'erosione del fiume fu anche in parte distrutto da quest'ultimo, pertanto l'area da tutelare è prevalentemente quella posta sotto alle due sponde piuttosto che quella ubicata nel letto del corso d'acqua.

**CARATTERI AMBIENTALI**

Il paleosuolo su cui insiste il sito è posto in piena pianura e attualmente sepolto da alluvioni oloceniche.

**DESCRIZIONE**

**Giacitura** sepolto

**Specificazione cronologica**

Età del rame tarda: cultura del bicchiere campaniforme

**REFERENZE BIBLIOGRAFICHE**

J. Tirabassi, 1979, I siti dell'età del bronzo, Catasti archeologici della Provincia di Reggio Emilia, Vol. IV, Reggio Emilia.

**TUTELA VIGENTE**

Decreto ministeriale  PTCP - art.15 b  PRG  PSC

**COMMENTO CRITICO**

Il sito, come è noto dalla bibliografia, è esteso anche alla provincia di Parma. Per quanto riguarda quella di Reggio Emilia si propone di ampliare la precedente tutela del PTCP. Va da sé che i limiti E e O del sito sono estremamente approssimativi a causa della coltre alluvionale che li occulta.

**TUTELA PROPOSTA**

**Individuazione** nuova proposta di individuazione

**Tipo tutela** b2

**RIFERIMENTI GEO-TOPOGRAFICI**

**Elemento CGU** 200023-4

**Quota** 49 m. s.l.m.

**SCAVI**

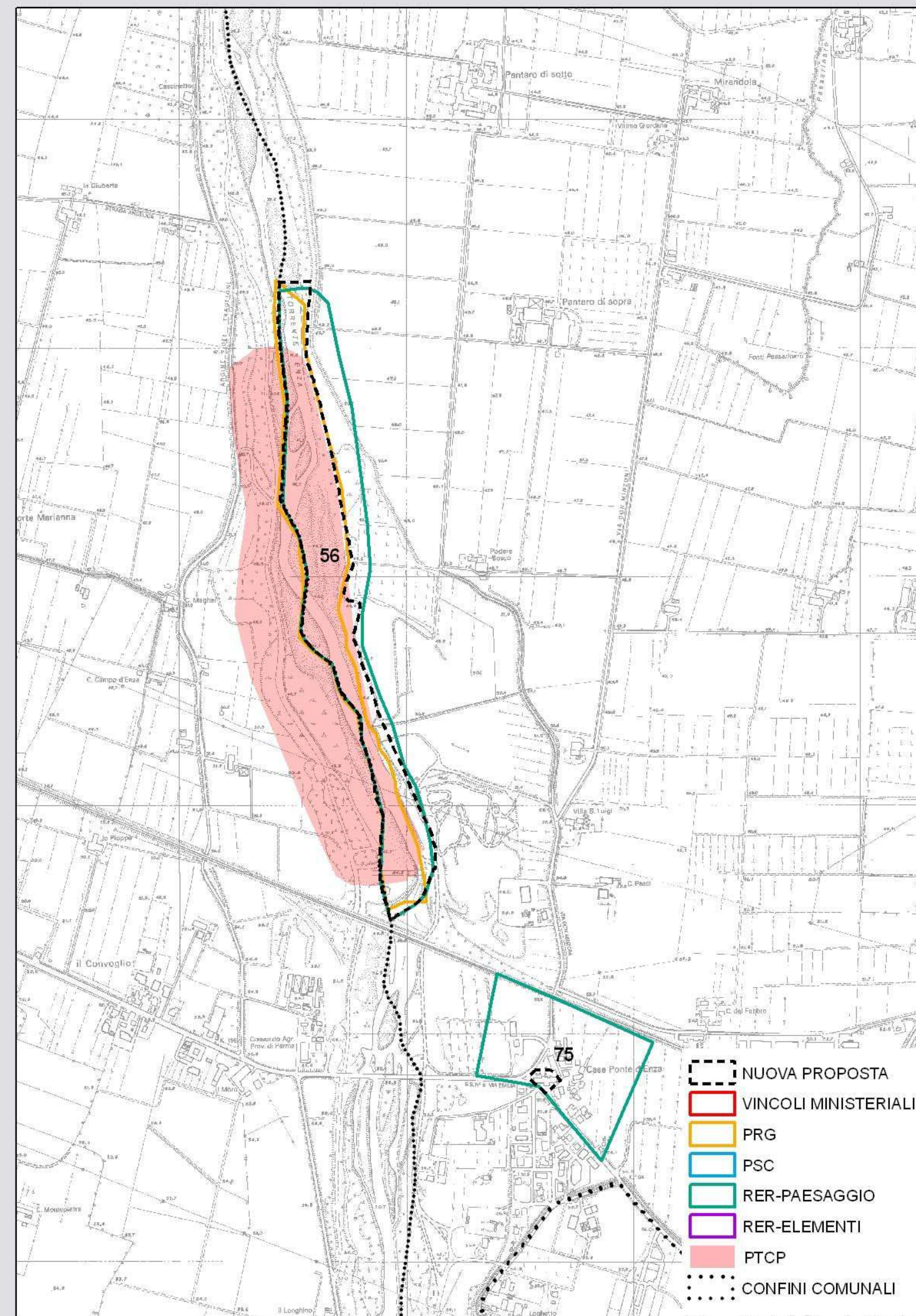
**Presenza scavi**

**Tipo** scavo sistematico

**Rilievo stratigrafico**

**Presenza strutture**

Resti di capanne, fori di palo, pozzetti, tombe, foresta fossile



**Data compilazione** 14/12/2007

**Compilazione** James Tirabassi



**ZONE ED ELEMENTI DI INTERESSE STORICO - ARCHEOLOGICO** scheda n° 57**LOCALIZZAZIONE**

Provincia Reggio Emilia  
 Comune Poviglio  
 Località Fodico  
 Toponimo S.Rosa

**OGGETTO**

Qualificazione cronologica Età del Bronzo  
 Tipo di evidenza Grande terramara con nucleo antico

**Denominazione**

Fodico-S.Rosa

**INDIVIDUAZIONE**

Tipo certa e ben definita  
 Fonte Bibliografica

Altre fonti/strumenti  D.M.  RER Elementi  RER Paesaggi  PTCP  PRG  PSC  
 nessuna

**Problematiche**

Sulla terramara sono stati rinvenuti anche materiali e canalette dell'età del ferro, mentre sull'argine sud-orientale insiste una domus romana

**CARATTERI AMBIENTALI**

La terramara insiste sulla bassa pianura centuriata ed era probabilmente posta nei pressi di un paleoalveo.

**DESCRIZIONE**

Giacitura superficiale

**Specificazione cronologica**

Età del bronzo medio e recente. Età del ferro VI-V sec. a. C. Età romana

**REFERENZE BIBLIOGRAFICHE**

J.Tirabassi, 1979, I siti dell'età del bronzo, Catasti archeologici della Provincia di Reggio Emilia, Vol.IV, Reggio Emilia.

J.Tirabassi, 1996, I siti dell'età del bronzo - Primo aggiornamento, Catasti archeologici della Provincia di Reggio Emilia, Vol.IV-1, Reggio Emilia

Il villaggio piccolo della terramara di Santa Rosa di Poviglio. Scavi 1987-1992, a cura di M.A.Bernabò Brea e M.Cremaschi, 2004

**TUTELA VIGENTE**

Decreto ministeriale  6/9/1983, 11/9/1999 PTCP - art.15 b  PRG  PSC

**COMMENTO CRITICO**

Il sito è in corso di scavo scientifico dal 1983 e ha determinato le ricerche nell'ambito terramaricolo divenendo lo scavo pilota del settore. E' pertanto superfluo ricordarne l'eccezionale importanza e necessità di salvaguardia. Il vincolo della Soprintendenza non tiene conto dell'area che conserva i resti della necropoli. Tale area andrebbe aggiunta, ma è la Soprintendenza a dover indicare quanto ampia essa debba essere.

**TUTELA PROPOSTA**

Individuazione conferma altra fonte (D.M.)

Tipo tutela a

**RIFERIMENTI GEO-TOPOGRAFICI**

Elemento CGU 182111-2

Quota 20 m. s.l.m.

**SCAVI**

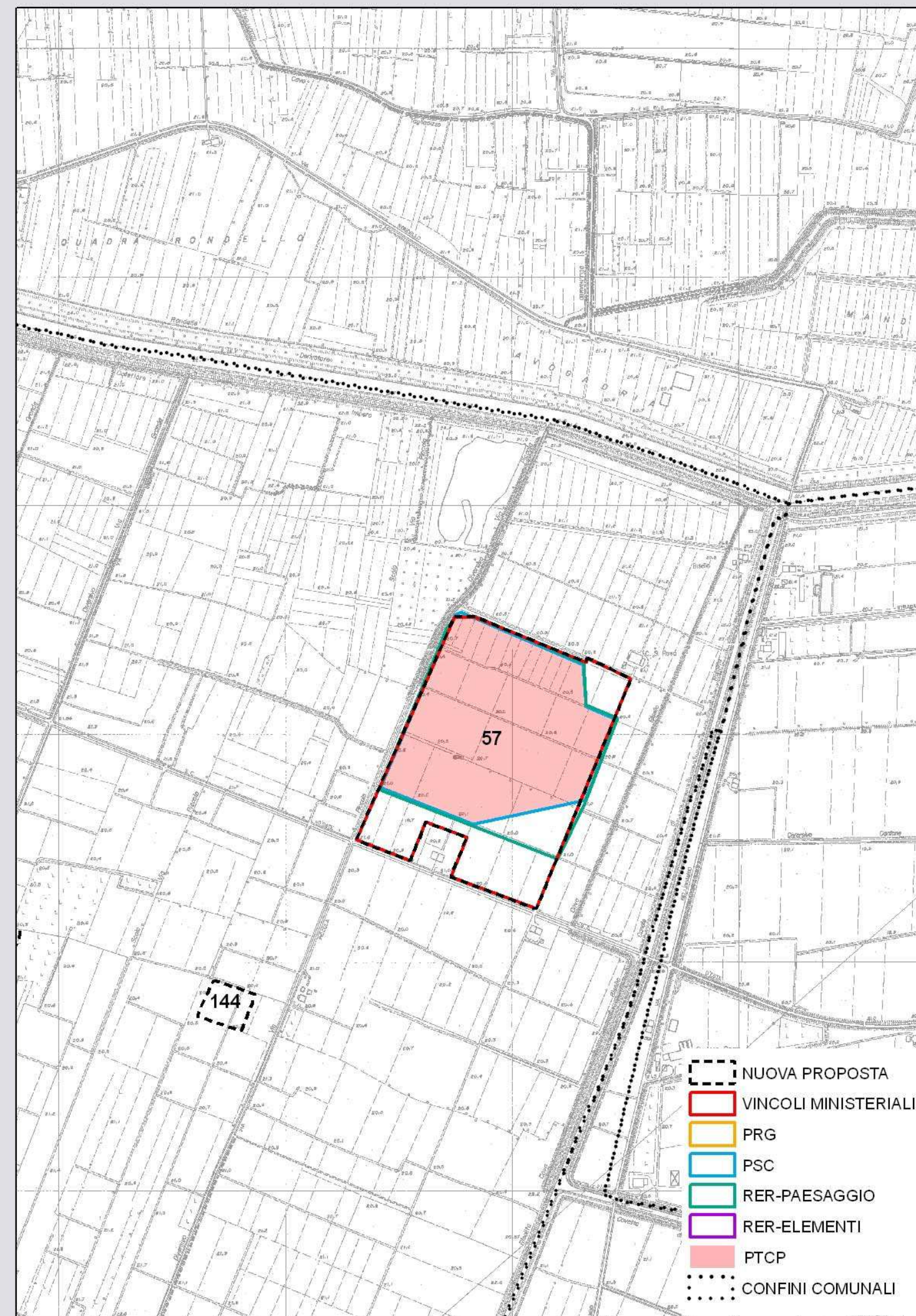
Presenza scavi

Tipo scavo sistematico

Rilievo stratigrafico

**Presenza strutture**

Argine, fossato, fossati minori, pozzi, terramara minore, file di buchi di palo, cumuli di deiezione, focolari, strada interna, area cultuale, resti di capanne, necropoli.



Data compilazione 14/12/2007

Compilazione James Tirabassi



**ZONE ED ELEMENTI DI INTERESSE STORICO - ARCHEOLOGICO** scheda n° 58**LOCALIZZAZIONE**

**Provincia** Reggio Emilia  
**Comune** San Polo d'Enza  
**Località** Torlonia  
**Toponimo** Torlonia

**OGGETTO**

**Qualificazione cronologica** Età del Bronzo e romana  
**Tipo di evidenza** Villaggio di capanne sparse

**Denominazione**

Torlonia Sopra

**INDIVIDUAZIONE**

**Tipo** certa e ben definita  
**Fonte** Bibliografica

**Altre fonti/strumenti**  D.M.  RER Elementi  RER Paesaggi  PTCP  PRG  PSC  
 nessuna

**Problematiche**

Oltre ai resti dell'età del bronzo ci sono anche quelli di una domus rustica romana che ha intaccato in parte la capanna maggiore dell'età del bronzo, anzi al suo interno insiste un pozzo con camicia in ciottoli pertinente alla domus.

**CARATTERI AMBIENTALI**

Le capanne note stanno nella parte sommitale e pianeggiante di un alto terrazzo morfologico che al tetto ha dei depositi fluvio-glaciali di età pleistocenica conservanti qualche manufatto di età paleolitica.

**DESCRIZIONE**

**Giacitura** superficiale

**Specificazione cronologica**

Paleolitico. Bronzo recente e finale. Età romana.

**REFERENZE BIBLIOGRAFICHE**

J.Tirabassi, 1979, I siti dell'età del bronzo, Catasti archeologici della Provincia di Reggio Emilia, Vol.IV, Reggio Emilia.

J.Tirabassi, 1996, I siti dell'età del bronzo - Primo aggiornamento, Catasti archeologici della Provincia di Reggio Emilia, Vol.IV-1, Reggio Emilia

**TUTELA VIGENTE**

Decreto ministeriale  PTCP - art.15 b  PRG  PSC

**COMMENTO CRITICO**

La capanna in corso di esplorazione è una delle più ampie, di questa fase, rinvenute in Italia ed appartenute ad un fonditore, pertanto è della massima importanza scientifica. Si suppone che anche le altre capanne della sommità siano appartenute ad un'élite. Grazie agli scavi compiuti in montagna negli ultimi 10 anni, l'affioramento di reperti lungo il declivio del terrazzo lascia supporre che, oltre alle capanne sommitali, ce ne siano anche a metà costa, pertanto è stato ripermetrato il vincolo del PTCP

**TUTELA PROPOSTA**

**Individuazione** nuova proposta di individuazione

**Tipo tutela** b1

**RIFERIMENTI GEO-TOPOGRAFICI**

**Elemento CGU** 200143

**Quota** 257 m. s.l.m.

**SCAVI**

**Presenza scavi**

**Tipo** scavo sistematico

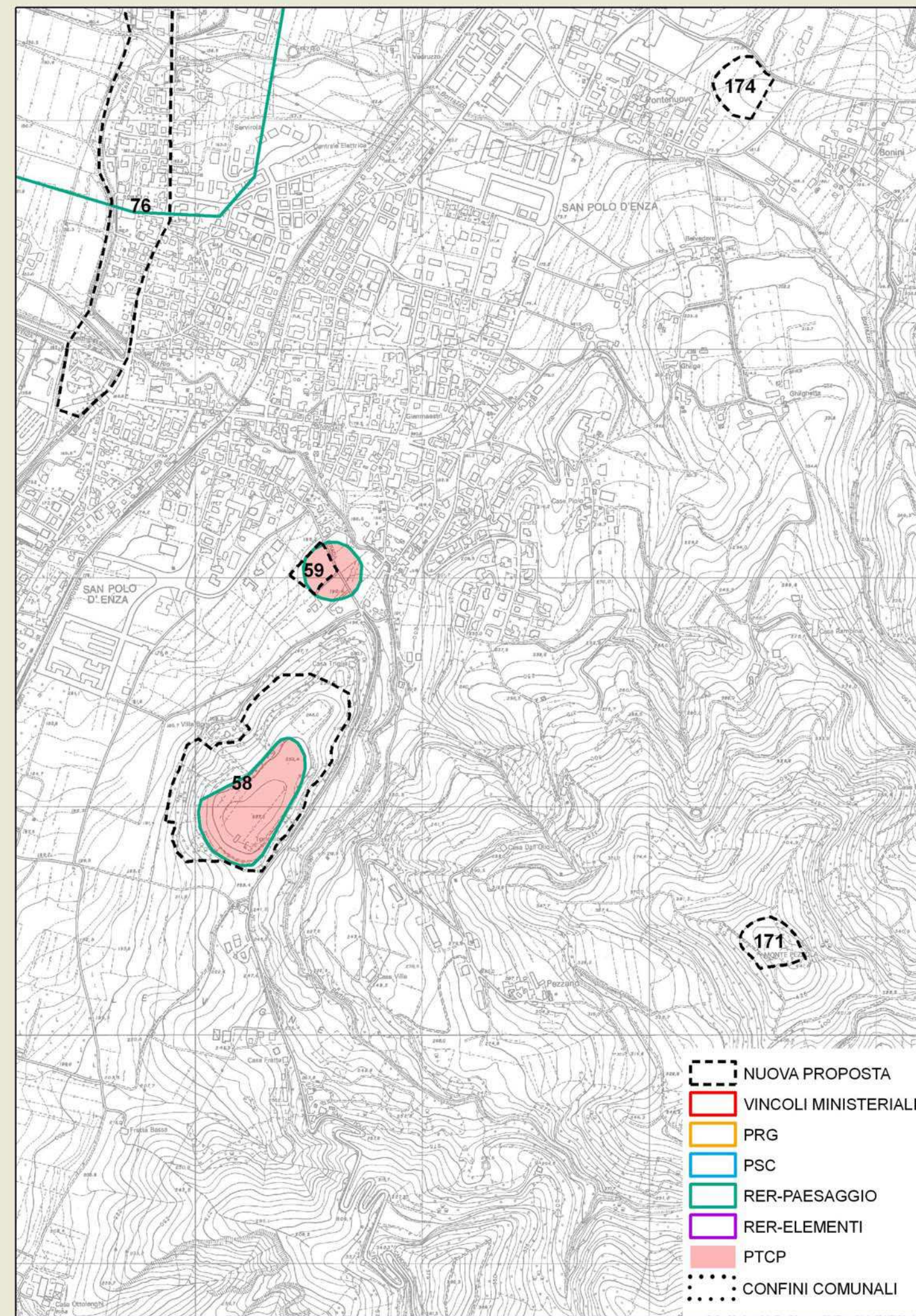
**Rilievo stratigrafico**

**Presenza strutture**

Per l'età del bronzo: grande capanna con fori di palo e pozzetti. Per l'età romana: pozzo con camicia in ciottoli e canaletta.

**Data compilazione** 14/12/2007

**Compilazione** James Tirabassi





**ZONE ED ELEMENTI DI INTERESSE STORICO - ARCHEOLOGICO** scheda n° 59**LOCALIZZAZIONE**

Provincia Reggio Emilia  
 Comune San Polo d'Enza  
 Località Torlonia  
 Toponimo Torlonia

**OGGETTO**

Qualificazione cronologica Età del Bronzo  
 Tipo di evidenza Canaletta e paleosuolo

**Denominazione**

Torlonia Sotto

**INDIVIDUAZIONE**

Tipo certa e ben definita  
 Fonte Bibliografica

Altre fonti/strumenti  D.M.  RER Elementi  RER Paesaggi  PTCP  PRG  PSC  
 nessuna

**Problematiche**

Si tratta probabilmente di una canaletta secondaria forse connessa al sito di Torlonia Sopra.

**CARATTERI AMBIENTALI**

Il sito è posto ai piedi di quello della scheda precedente (58). Sta su un ampio terrazzo fluviale dell'Enza leggermente inclinato, in quel punto, verso il fiume.

**DESCRIZIONE**

Giacitura superficiale

**Specificazione cronologica**

Età del bronzo generica

**REFERENZE BIBLIOGRAFICHE**

J.Tirabassi, 1979, I siti dell'età del bronzo, Catasti archeologici della Provincia di Reggio Emilia, Vol.IV, Reggio Emilia.

J.Tirabassi, 1996, I siti dell'età del bronzo - Primo aggiornamento, Catasti archeologici della Provincia di Reggio Emilia, Vol.IV-1, Reggio Emilia

**TUTELA VIGENTE**

Decreto ministeriale  PTCP - art.15 b  PRG  PSC

**COMMENTO CRITICO**

Poiché le evidenze di superficie sono ben delimitate all'interno di un solo appezzamento agricolo è solo quello che va vincolato.

**TUTELA PROPOSTA**

Individuazione nuova proposta di individuazione

Tipo tutela b2

**RIFERIMENTI GEO-TOPOGRAFICI**

Elemento CGU 200143

Quota 187 m. s.l.m.

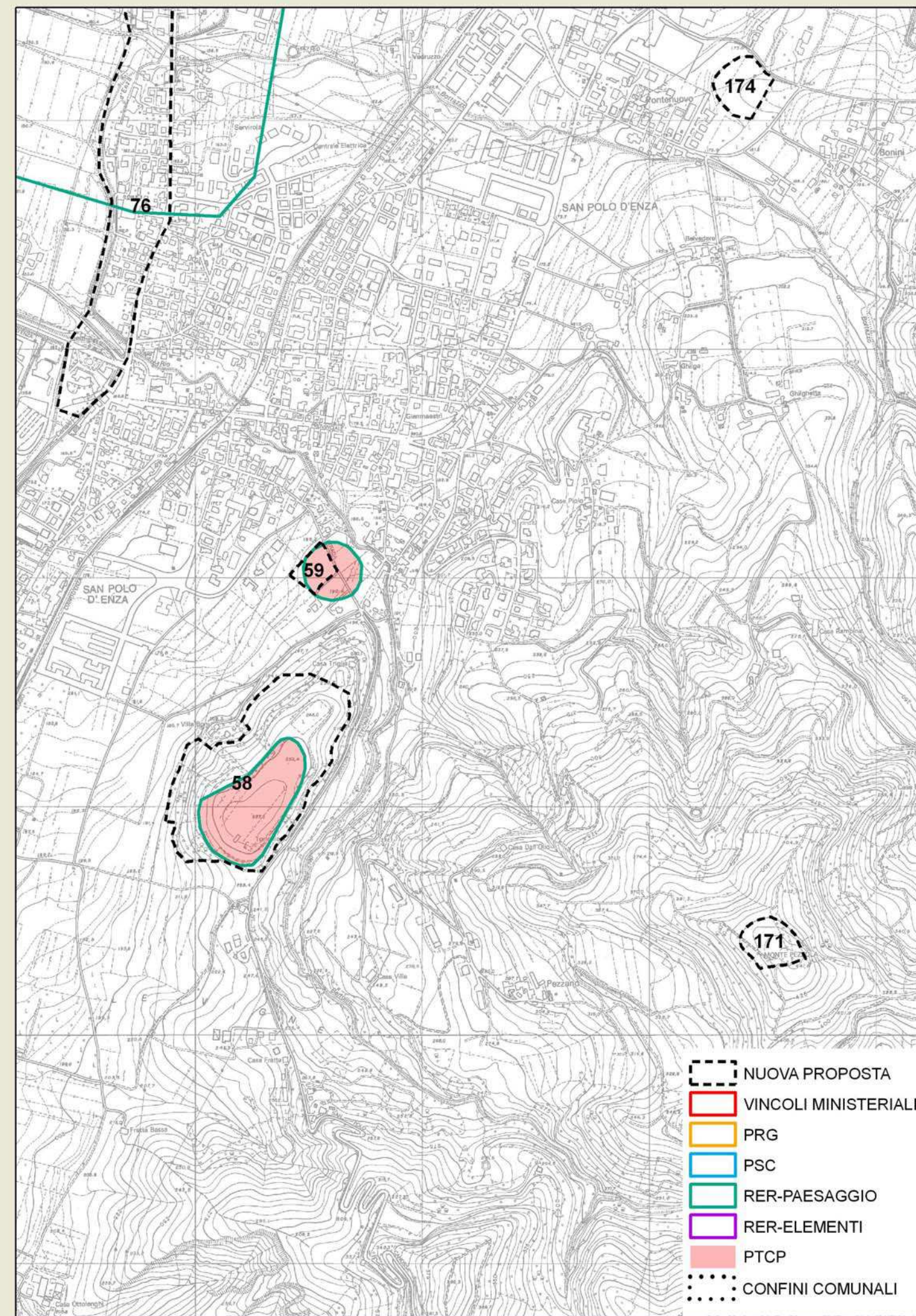
**SCAVI**

Presenza scavi

**Tipo**

Rilievo stratigrafico

Presenza strutture



Data compilazione 14/12/2007

Compilazione Iames Tirabassi



**ZONE ED ELEMENTI DI INTERESSE STORICO - ARCHEOLOGICO** scheda n° 60**LOCALIZZAZIONE**

Provincia Reggio Emilia  
 Comune Scandiano  
 Località Arceto  
 Toponimo Buche

**OGGETTO**

Qualificazione cronologica Età del Bronzo  
 Tipo di evidenza Terramara di pianta quadrangolare

**Denominazione**

Arceto

**INDIVIDUAZIONE**

Tipo certa e ben definita  
 Fonte Bibliografica

Altre fonti/strumenti  D.M.  RER Elementi  RER Paesaggi  PTCP  PRG  PSC  
 nessuna

**Problematiche**

Come si è visto negli scavi del 1978 e 79 buona parte della terramara è stata profondamente intaccata dalla marniera ottocentesca, ma restano molti lembi conservati e comunque sul fondo sono stati individuati fori di palo e pozzetti

**CARATTERI AMBIENTALI**

Il sito è in piena media pianura e posto a poca distanza sia dall'attuale T.Tresinaro che dal suo vecchio alveo occidentale.

**DESCRIZIONE**

Giacitura superficiale

**Specificazione cronologica**

Età del bronzo media e recente

**REFERENZE BIBLIOGRAFICHE**

J.Tirabassi, 1979, I siti dell'età del bronzo, Catasti archeologici della Provincia di Reggio Emilia, Vol.IV, Reggio Emilia.

J.Tirabassi, 1996, I siti dell'età del bronzo - Primo aggiornamento, Catasti archeologici della Provincia di Reggio Emilia, Vol.IV-1, Reggio Emilia

**TUTELA VIGENTE**

Decreto ministeriale  10/1/1977 PTCP - art.15 b  PRG  PSC

**COMMENTO CRITICO**

Tutti i vincoli sono stati posti prevalentemente sull'area bonificata negli anni 1978 e 1979, solo il PRG di Scandiano tutela la terramara residua, ma non in modo ottimale pertanto si è proposta una nuova delimitazione.

**TUTELA PROPOSTA**

Individuazione nuova proposta di individuazione

Tipo tutela b1

**RIFERIMENTI GEO-TOPOGRAFICI**

Elemento CGU 201132

Quota 73 m. s.l.m.

**SCAVI**

Presenza scavi

Tipo sondaggio

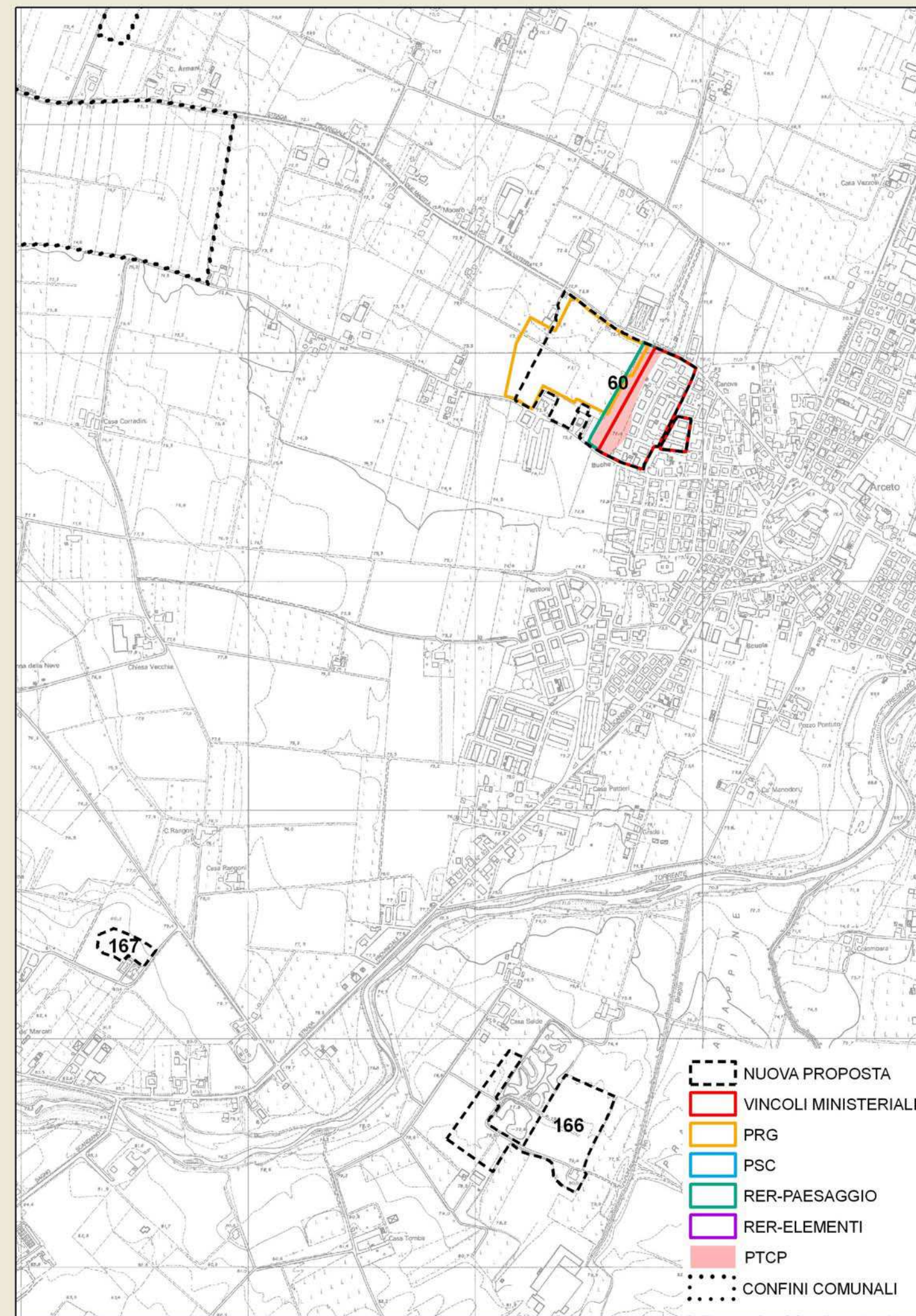
Rilievo stratigrafico

Presenza strutture

Argine, fossato, canalette, fori di palo, pozzetti

Data compilazione 14/12/2007

Compilazione Iames Tirabassi





**ZONE ED ELEMENTI DI INTERESSE STORICO - ARCHEOLOGICO** scheda n° 61**LOCALIZZAZIONE**

Provincia Reggio Emilia  
 Comune Vetto  
 Località Rodogno  
 Toponimo M.Castagneto

**OGGETTO**

Qualificazione cronologica  
 Tipo di evidenza  
 Denominazione

**INDIVIDUAZIONE**

Tipo  
 Fonte

Altre fonti/strumenti  D.M.  RER Elementi  RER Paesaggi  PTCP  PRG  PSC  
 nessuna

Problematiche

**CARATTERI AMBIENTALI****DESCRIZIONE**

Giacitura  
 Specificazione cronologica

**REFERENZE BIBLIOGRAFICHE****TUTELA VIGENTE**

Decreto ministeriale  PTCP - art.15 b  PRG  PSC

**COMMENTO CRITICO**

Si tratta del più eclatante equivoco toponomastico: evidentemente il sito da vincolare è sì Monte Castagneto, ma non quello posto in comune di Vetto, bensì in comune di Castelnovo Monti (vedi scheda n° 173)

**TUTELA PROPOSTA**

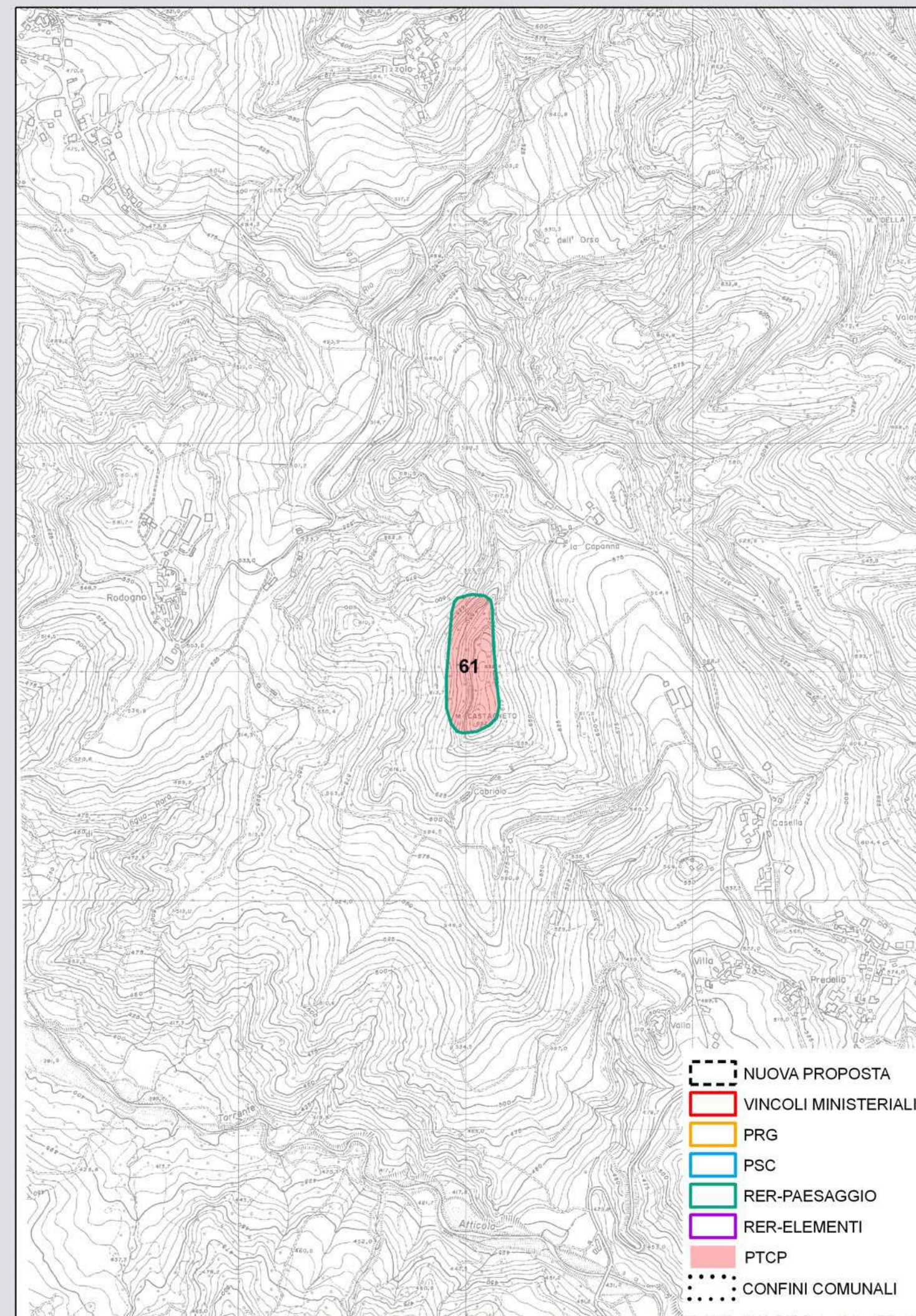
Individuazione eliminazione per equivoco toponomastico  
 Tipo tutela

**RIFERIMENTI GEO-TOPOGRAFICI**

Elemento CGU 218093  
 Quota 692 m. s.l.m.

**SCAVI**

Presenza scavi   
 Tipo  
 Rilievo stratigrafico   
 Presenza strutture



Data compilazione 14/12/2007

Compilazione Iames Tirabassi



**ZONE ED ELEMENTI DI INTERESSE STORICO - ARCHEOLOGICO** scheda n° 62**LOCALIZZAZIONE**

**Provincia** Reggio Emilia  
**Comune** Rubiera  
**Località** Fiume Secchia  
**Toponimo**

**OGGETTO**

**Qualificazione cronologica** Età del Rame  
**Tipo di evidenza** Abitato con capanne sparse

**Denominazione**

Rubiera Ponte Ferrovia

**INDIVIDUAZIONE**

**Tipo** certa da definire  
**Fonte** Bibliografica

**Altre fonti/strumenti**  D.M.  RER Elementi  RER Paesaggi  PTCP  PRG  PSC  
 nessuna

**Problematiche**

L'area è stata sistemata meccanicamente e il sito potrebbe aver subito dei danni.

**CARATTERI AMBIENTALI**

I paleosuoli antropizzati di varie età giacciono sepolti in questo tratto di pianura ove il fiume Secchia ha vagato per millenni.

**DESCRIZIONE**

**Giacitura** sepolto

**Specificazione cronologica**

Età del rame tarda: cultura del bicchiere campaniforme

**REFERENZE BIBLIOGRAFICHE**

J.Tirabassi, 1979, I siti dell'età del bronzo, Catasti archeologici della Provincia di Reggio Emilia, Vol.IV, Reggio Emilia.

**TUTELA VIGENTE**

Decreto ministeriale  PTCP - art.15 b  PRG  PSC

**COMMENTO CRITICO**

Siccome i suoli sepolti antropizzati fra l'età del rame e l'età romana si estendono senza soluzione di continuità dal ponte della ferrovia alle casse di espansione (vedi scheda n°72) si è creduto opportuno di congiungere i due siti e di estendere la tutela a tutta l'area compresa fra il ponte della ferrovia e gli argini del manufatto idraulico. Si deve inoltre tener conto che per le future attività estrattive, da effettuarsi oltre il margine ovest, sarà necessario prevedere controlli di "archeologia preventiva". Ovviamente le varie emergenze archeologiche si estendono anche in provincia di Modena.

**TUTELA PROPOSTA**

**Individuazione** nuova proposta di individuazione

**Tipo tutela** b1

**RIFERIMENTI GEO-TOPOGRAFICI**

**Elemento CGU** 201102

**Quota** 46 m. s.l.m.

**SCAVI**

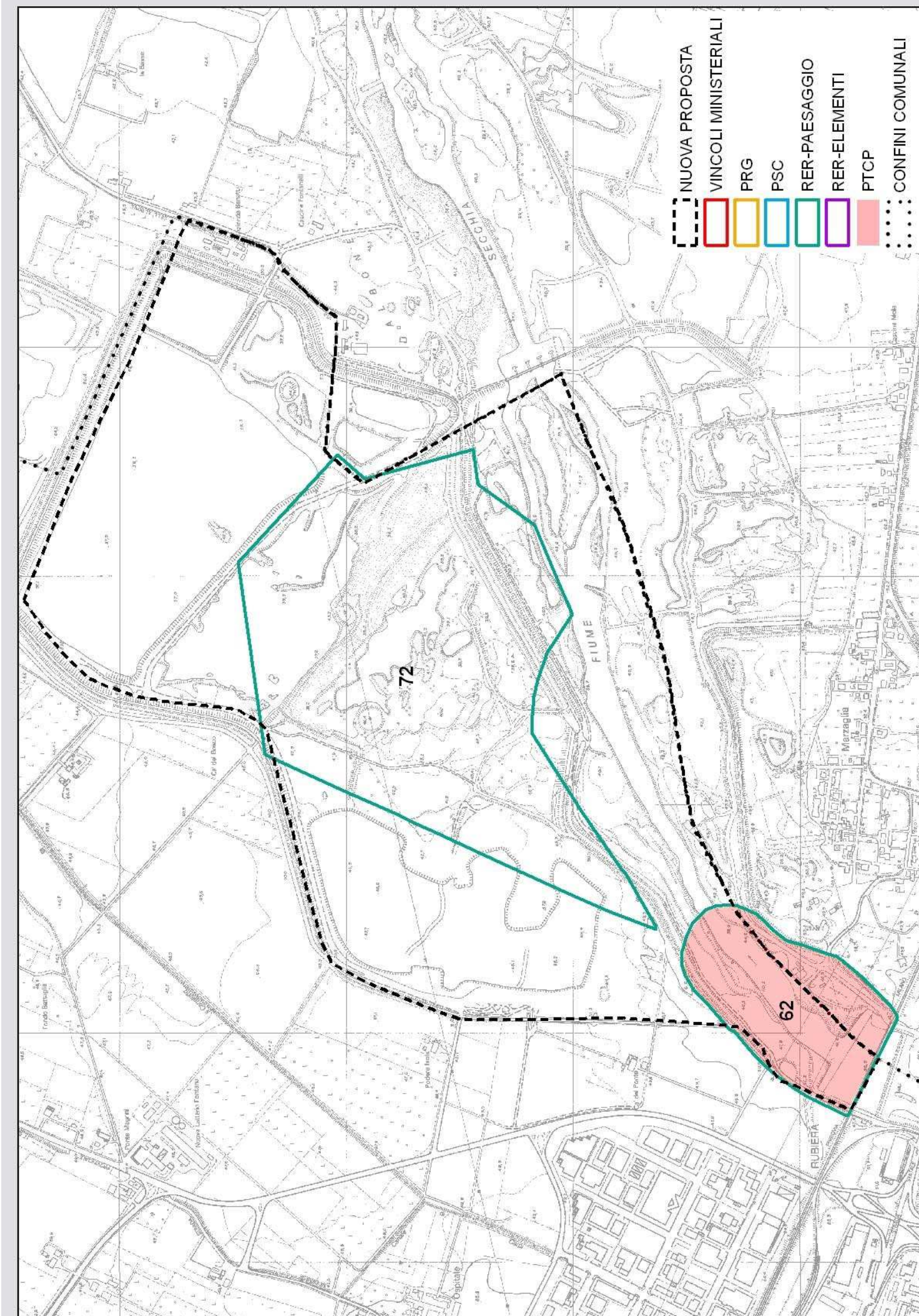
**Presenza scavi**

**Tipo** scavo sistematico

**Rilievo stratigrafico**

**Presenza strutture**

Resti di capanna, foresta fossile



**Data compilazione** 14/12/2007

**Compilazione** Iames Tirabassi



**ZONE ED ELEMENTI DI INTERESSE STORICO - ARCHEOLOGICO** scheda n° 63**LOCALIZZAZIONE**

**Provincia** Reggio Emilia  
**Comune** Reggio nell'Emilia  
**Località** Centro storico  
**Toponimo** esagono

**OGGETTO**

**Qualificazione cronologica** Romano  
**Tipo di evidenza** Area urbana stratificata dall'età romana in poi

**Denominazione**  
 Centro storico

**INDIVIDUAZIONE**

**Tipo** certa e ben definita  
**Fonte** Bibliografica

**Altre fonti/strumenti**  D.M.  RER Elementi  RER Paesaggi  PTCP  PRG  PSC  
 nessuna

**Problematiche**

Tutta l'area compresa all'interno dell'esagono delimitato dalla circonvallazione conserva elementi strutturali e stratigrafie complesse che vanno quantomeno dall'età romana repubblicana (inizi del II sec. a.C.) ad oggi. La parte centrale conserva i resti di Regium Lepidi, ma nel resto dell'area abbiamo le testimonianze successive.

**CARATTERI AMBIENTALI**

Il centro storico è posto nella media pianura in un punto in cui il torrente Crostolo ha determinato la storia della città, prima con il suo andamento naturale, quindi con le varie diversioni artificiali che lo hanno condotto prima ad ovest sotto le mura della città rinascimentale, quindi ancor più a ovest, ben fuori dal centro abitato.

**DESCRIZIONE**

**Giacitura** sepolto

**Specificazione cronologica**

Età romana dal II sec. a.C. in poi; medioevo; evo moderno

**REFERENZE BIBLIOGRAFICHE**

M.Degani, 1973, Regium Lepidi. Storia e urbanistica della città romana di Reggio Emilia, Quaderni d'Archeologia Reggiana, Vol. 2, pp. 183-206  
 M.Degani, 1974, Foglio 74 (Città e provincia di Reggio Emilia), Edizione della carta d'Italia al 100.000, I.G.M., Firenze  
 G.Ambrosetti, R.Macellari, L.Malnati (a cura di), 1996, Lepidoregio. Testimonianze di età romana a Reggio Emilia, Collana di Archeologia Regiensis, n° 7, Reggio Emilia  
 M. Catarsi Dall'Aglio (a cura di), 1993, Flavia Regio. I Longobardi a Reggio e nell'Emilia Occidentale, Reggio

**TUTELA VIGENTE**

Decreto ministeriale  PTCP - art.15 b  PRG  PSC

**COMMENTO CRITICO**

Il solo modo per tutelare i resti archeologici che giacciono sepolti un po' ovunque all'interno del tessuto urbano è quello di effettuare sondaggi e scavi di archeologia preventiva in ogni punto che richieda l'impianto di cantieri edili o comunque di opere di sterro.

**TUTELA PROPOSTA**

**Individuazione** nuova proposta di individuazione

**Tipo tutela** normativa

**RIFERIMENTI GEO-TOPOGRAFICI**

**Elemento CGU** 200082-83-121-124

**Quota** 55 m. s.l.m.

**SCAVI**

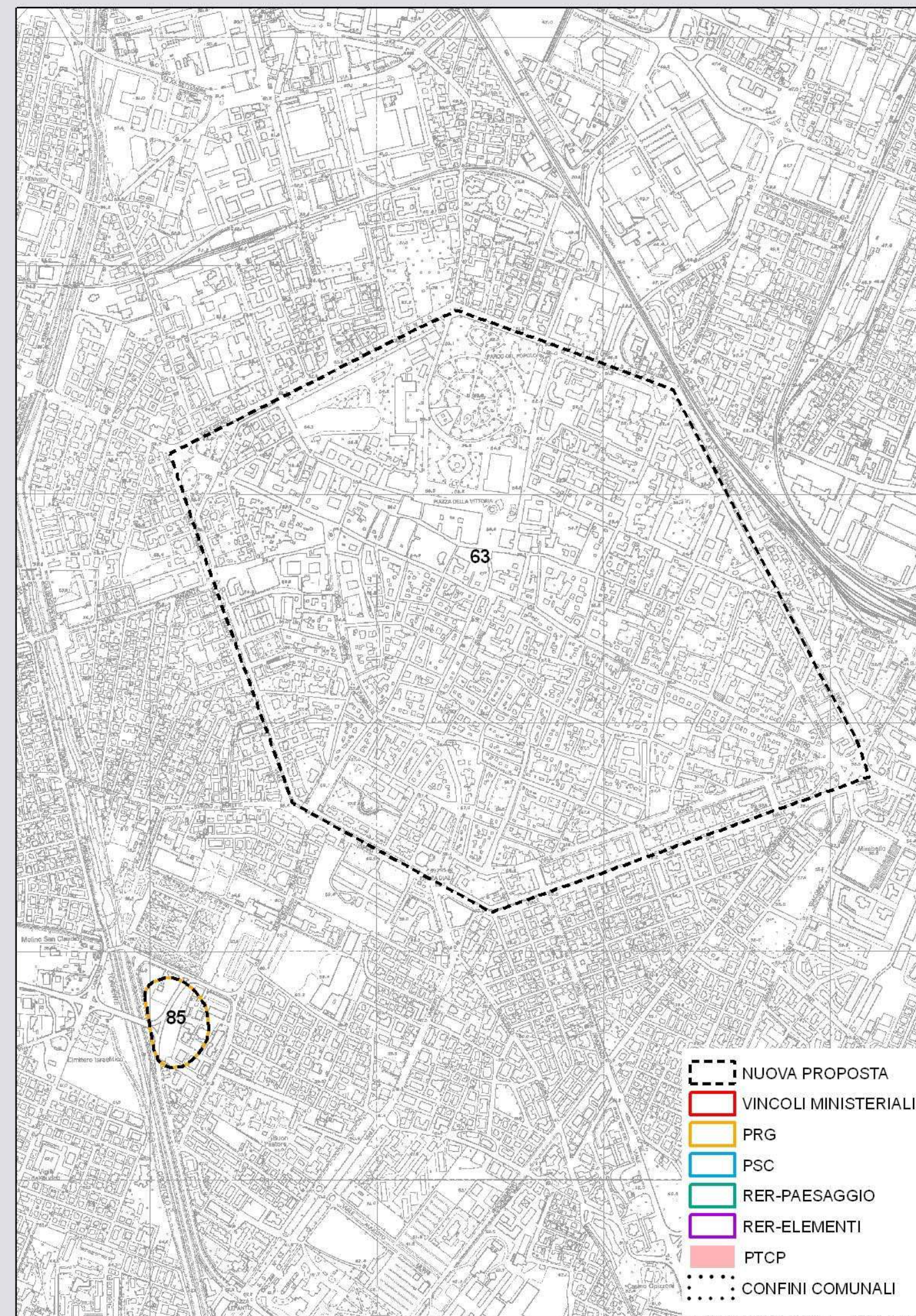
**Presenza scavi**

**Tipo** scavo sistematico

**Rilievo stratigrafico**

**Presenza strutture**

Per l'età romana: strada consolare, domus di vario tipo, fornaci, tombe, pozzi, terme, resti di edifici pubblici, ecc. Per il medioevo: tombe, pozzi, suoli neri, ecc. Per le età successive: mura perimetrali, cittadella fortificata, edifici sacri, ecc.



**Data compilazione** 14/12/2007

**Compilazione** James Tirabassi



**ZONE ED ELEMENTI DI INTERESSE STORICO - ARCHEOLOGICO** scheda n° 64**LOCALIZZAZIONE**

**Provincia** Reggio Emilia  
**Comune** Montecchio Emilia  
**Località** Ventura  
**Toponimo** Il Monte

**OGGETTO**

**Qualificazione cronologica** Età del Bronzo  
**Tipo di evidenza** Terramara di pianta quadrangolare

**Denominazione**

Il Monte di Montecchio

**INDIVIDUAZIONE**

**Tipo** certa e ben definita  
**Fonte** Bibliografica

**Altre fonti/strumenti**  D.M.  RER Elementi  RER Paesaggi  PTCP  PRG  PSC  
 nessuna

**Problematiche**

Il sito è stato in buona parte distrutto dalla marniera ottocentesca, ma sotto alla villa gli strati sono conservati, inoltre anche la parte distrutta conserva resti antropici posti al di sotto del piano di campagna.

**CARATTERI AMBIENTALI**

La terramara è posta in piena pianura e a breve distanza dalla sponda destra del T.Enza

**DESCRIZIONE**

**Giacitura** superficiale

**Specificazione cronologica**

Età del bronzo antica, media, recente. Età del ferro. Alto medioevo

**REFERENZE BIBLIOGRAFICHE**

J.Tirabassi, 1979, I siti dell'età del bronzo, Catasti archeologici della Provincia di Reggio Emilia, Vol.IV, Reggio Emilia.  
 J.Tirabassi, 1996, I siti dell'età del bronzo - Primo aggiornamento, Catasti archeologici della Provincia di Reggio Emilia, Vol.IV-1, Reggio Emilia  
 Montecchio Emilia, 1997, Catasto archeologico della Provincia di Reggio Emilia, Supplemento 2, ( a cura di R.Macellari, J.Tirabassi)

**TUTELA VIGENTE**

Decreto ministeriale  PTCP - art.15 b  PRG  PSC

**COMMENTO CRITICO**

Poiché il vincolo del PRG è buono, ma sfasato verso nord è stato necessario riproiettarlo.

**TUTELA PROPOSTA**

**Individuazione** nuova proposta di individuazione

**Tipo tutela** b1

**RIFERIMENTI GEO-TOPOGRAFICI**

**Elemento CGU** 200061-2-3-4

**Quota** 77 m. s.l.m.

**SCAVI**

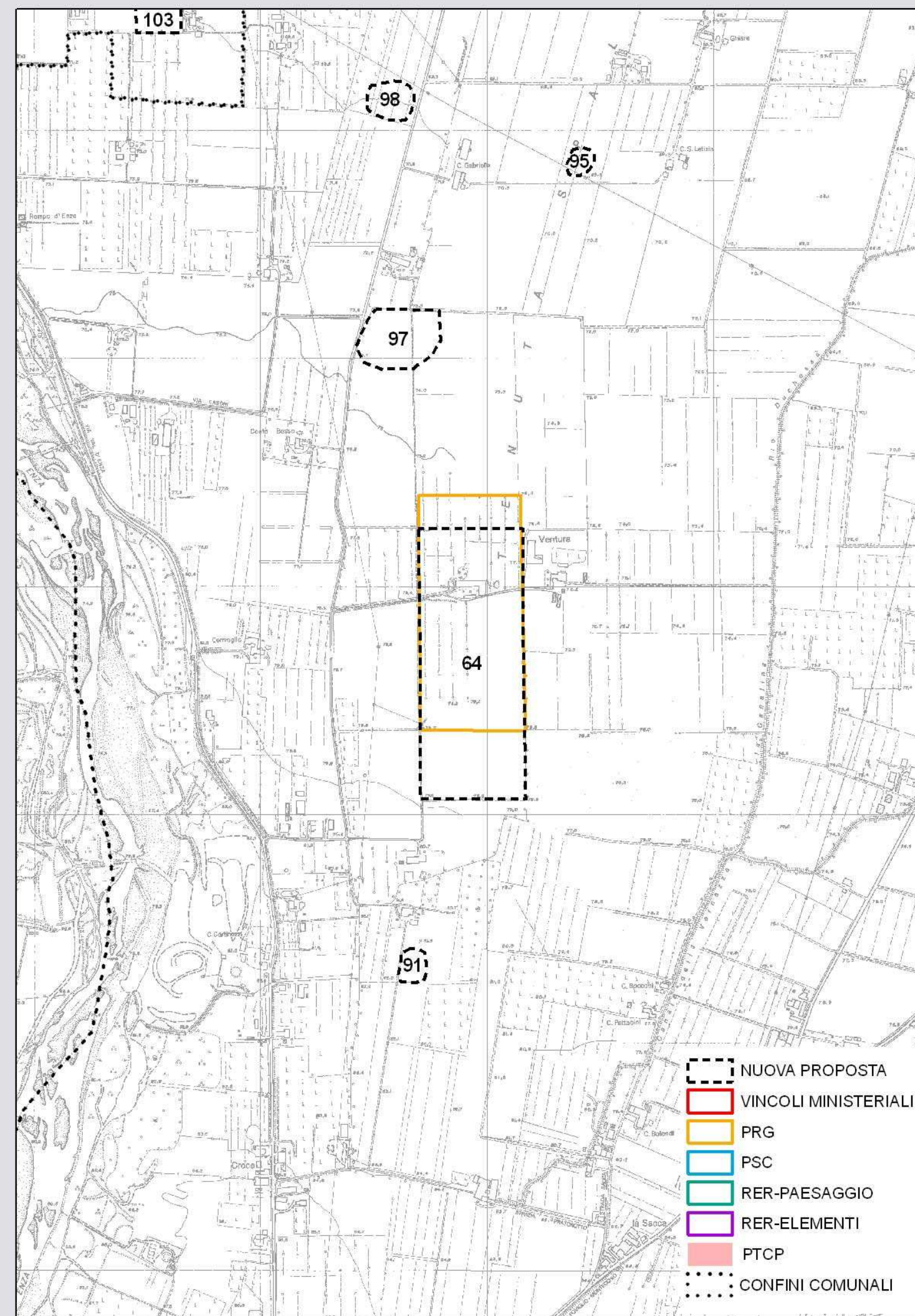
**Presenza scavi**

**Tipo** scavo sistematico

**Rilievo stratigrafico**

**Presenza strutture**

Tre ordini di palificazioni, argine, fossato, immissario, emissario, cumuli, pozzetti etruschi, tombe longobarde



**Data compilazione** 14/12/2007

**Compilazione** Iames Tirabassi



**ZONE ED ELEMENTI DI INTERESSE STORICO - ARCHEOLOGICO** scheda n° 65**LOCALIZZAZIONE**

**Provincia** Reggio Emilia  
**Comune** Castelnovo ne' Monti  
**Località** Felina  
**Toponimo** Strada

**OGGETTO**

**Qualificazione cronologica** Età del Bronzo  
**Tipo di evidenza** Abitato terramaricolo

**Denominazione**

Felina

**INDIVIDUAZIONE**

**Tipo** certa e ben definita  
**Fonte** Bibliografica

**Altre fonti/strumenti**  D.M.  RER Elementi  RER Paesaggi  PTCP  PRG  PSC  
 nessuna

**Problematiche**

Il sito è stato lievemente livellato verso monte per ricavarne un sentiero, ciò ha intaccato lo strato più superficiale, quello che ha restituito i resti di capanna..

**CARATTERI AMBIENTALI**

Il sito pluristratificato è posto al piede del colle che ospita il castello ed è parzialmente velato da colluvi scivolati lungo il declivio.

**DESCRIZIONE**

**Giacitura** superficiale

**Specificazione cronologica**

Età del bronzo media e recente

**REFERENZE BIBLIOGRAFICHE**

J.Tirabassi, 1979, I siti dell'età del bronzo, Catasti archeologici della Provincia di Reggio Emilia, Vol.IV, Reggio Emilia.

J.Tirabassi, 1996, I siti dell'età del bronzo - Primo aggiornamento, Catasti archeologici della Provincia di Reggio Emilia, Vol.IV-1, Reggio Emilia

**TUTELA VIGENTE**

Decreto ministeriale  26/7/2004  PTCP - art.15 b  PRG  PSC

**COMMENTO CRITICO**

Il sito, alla luce degli scavi condotti in Appennino negli ultimi 10 anni, potrebbe estendersi ad altri punti del monte che ospita il castello, ma in assenza di sondaggi non è possibile identificare altre aree da sottoporre a vincolo.

**TUTELA PROPOSTA**

**Individuazione** conferma altra fonte (D.M.)

**Tipo tutela** b1

**RIFERIMENTI GEO-TOPOGRAFICI**

**Elemento CGU** 218102

**Quota** 666 m. s.l.m.

**SCAVI**

**Presenza scavi**

**Tipo** scavo sistematico

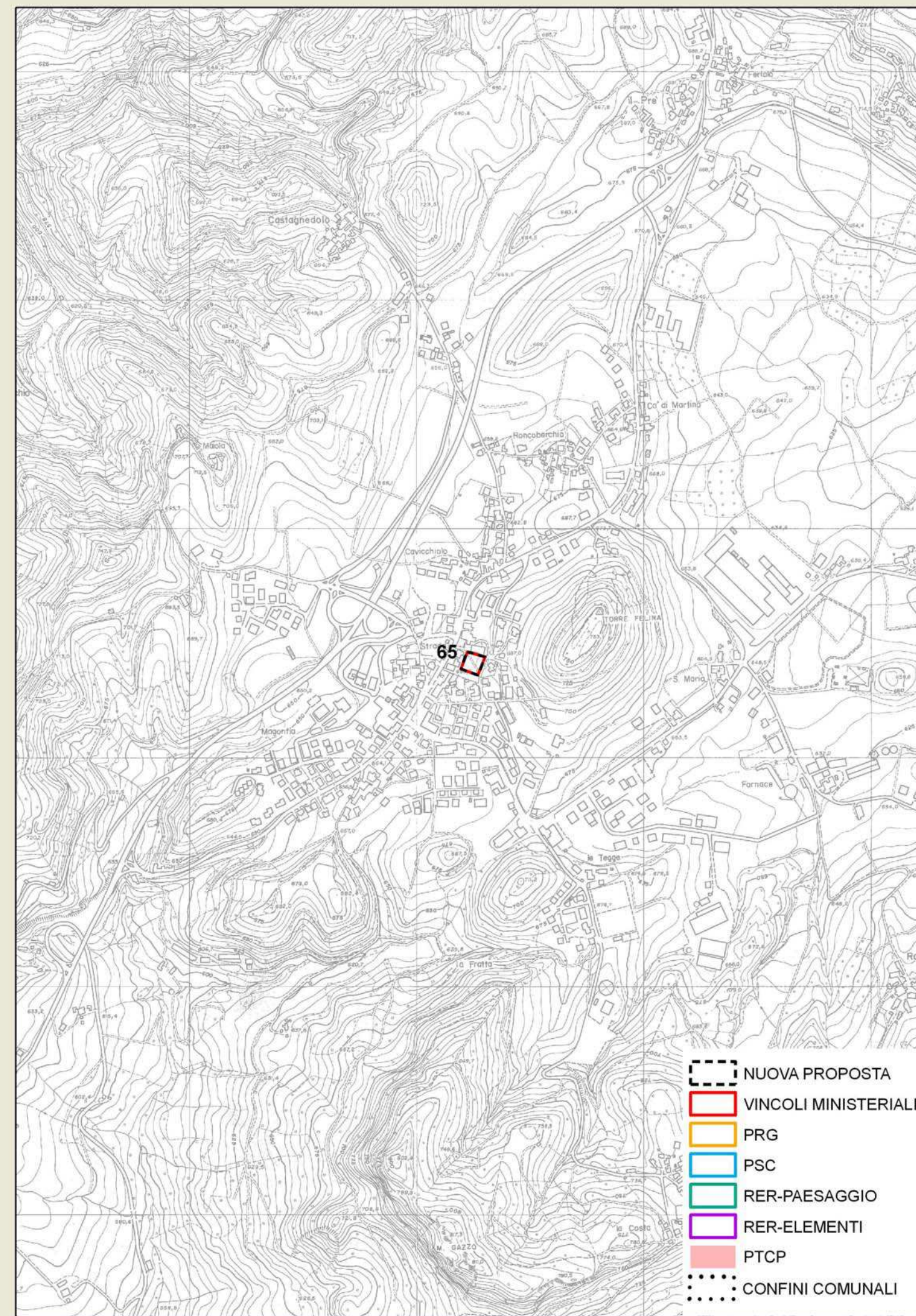
**Rilievo stratigrafico**

**Presenza strutture**

Capanna con focolare e grande biconico.

**Data compilazione** 14/12/2007

**Compilazione** Iames Tirabassi





**ZONE ED ELEMENTI DI INTERESSE STORICO - ARCHEOLOGICO** scheda n° 66**LOCALIZZAZIONE**

**Provincia** Reggio Emilia  
**Comune** Viano  
**Località** Regnano  
**Toponimo** Ca' di Regnano

**OGGETTO**

**Qualificazione cronologica** Età del Bronzo  
**Tipo di evidenza** Abitato terramaricolo su cima

**Denominazione**

Monte Marchetti

**INDIVIDUAZIONE**

**Tipo** certa da definire  
**Fonte** Bibliografica

**Altre fonti/strumenti**  D.M.  RER Elementi  RER Paesaggi  PTCP  PRG  PSC  
 nessuna

**Problematiche****CARATTERI AMBIENTALI**

Il sito è posto sulla cima del monte e si estende lungo il versante rivolto alla pianura.

**DESCRIZIONE**

**Giacitura** superficiale

**Specificazione cronologica**

Età del bronzo media e recente

**REFERENZE BIBLIOGRAFICHE**

J.Tirabassi, 1979, I siti dell'età del bronzo, Catasti archeologici della Provincia di Reggio Emilia, Vol.IV, Reggio Emilia.

J.Tirabassi, 1996, I siti dell'età del bronzo - Primo aggiornamento, Catasti archeologici della Provincia di Reggio Emilia, Vol.IV-1, Reggio Emilia

**TUTELA VIGENTE**

Decreto ministeriale  PTCP - art.15 b  PRG  PSC

**COMMENTO CRITICO**

Nonostante sul sito sia stato effettuato uno scavo sistematico di tipo esaustivo, la metodologia applicata fa sì che il sito non possa considerarsi bonificato.

**TUTELA PROPOSTA**

**Individuazione** conferma altra fonte (PSC Viano)

**Tipo tutela** b2

**RIFERIMENTI GEO-TOPOGRAFICI**

**Elemento CGU** 218032-43

**Quota** 500 m. s.l.m.

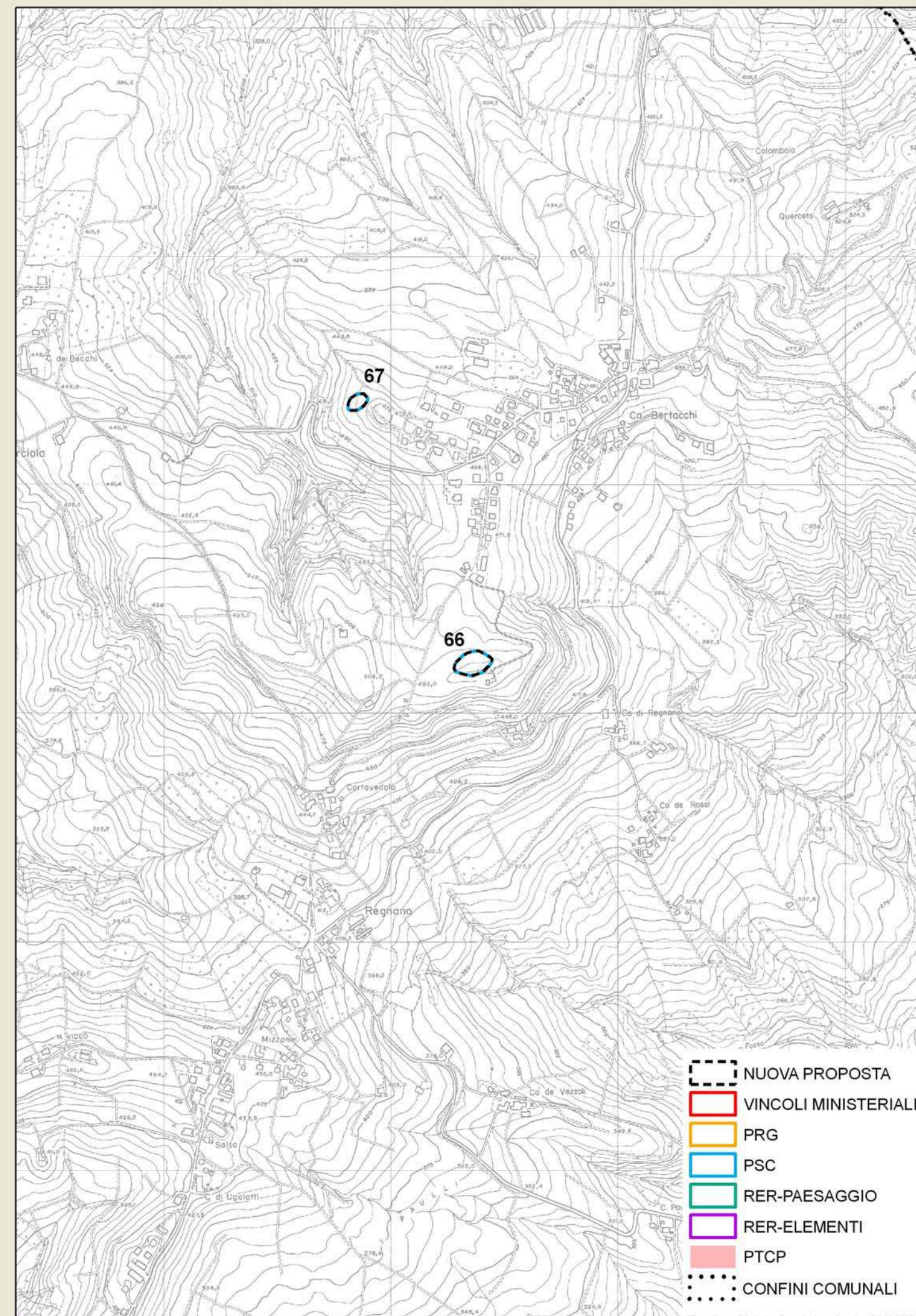
**SCAVI**

**Presenza scavi**

**Tipo**

**Rilievo stratigrafic**

**Presenza strutture**



**Data compilazione** 14/12/2007

**Compilazione** Iames Tirabassi



**ZONE ED ELEMENTI DI INTERESSE STORICO - ARCHEOLOGICO** scheda n° 67**LOCALIZZAZIONE**

**Provincia** Reggio Emilia  
**Comune** Viano  
**Località** Regnano  
**Toponimo** Ca' Bertacchi

**OGGETTO**

**Qualificazione cronologica** Età del Bronzo  
**Tipo di evidenza** Abitato terramaricolo di versante

**Denominazione**

Castetto di Ca' Bertacchi

**INDIVIDUAZIONE**

**Tipo** certa e ben definita  
**Fonte** Bibliografica

**Altre fonti/strumenti**  D.M.  RER Elementi  RER Paesaggi  PTCP  PRG  PSC  
 nessuna

**Problematiche**

L'area è stata quasi completamente scavata con il metodo Wheeler, già desueto ai tempi dello scavo. Restano pertanto inesplorati i numerosi diaframmi e la zona periferica del villaggio.

**CARATTERI AMBIENTALI**

Il sito è posto sul versante occidentale di un colle.

**DESCRIZIONE**

**Giacitura** superficiale

**Specificazione cronologica**

Età del bronzo media e recente

**REFERENZE BIBLIOGRAFICHE**

J.Tirabassi, 1979, I siti dell'età del bronzo, Catasti archeologici della Provincia di Reggio Emilia, Vol.IV, Reggio Emilia.

J.Tirabassi, 1996, I siti dell'età del bronzo - Primo aggiornamento, Catasti archeologici della Provincia di Reggio Emilia, Vol.IV-1, Reggio Emilia

**TUTELA VIGENTE**

Decreto ministeriale  PTCP - art.15 b  PRG  PSC

**COMMENTO CRITICO**

Nonostante sul sito sia stato effettuato uno scavo sistematico di tipo esaustivo, la metodologia applicata fa sì che il sito non possa considerarsi bonificato.

**TUTELA PROPOSTA**

**Individuazione** conferma altra fonte (PSC Viano)

**Tipo tutela** b2

**RIFERIMENTI GEO-TOPOGRAFICI**

**Elemento CGU** 218032

**Quota** 465 m. s.l.m.

**SCAVI**

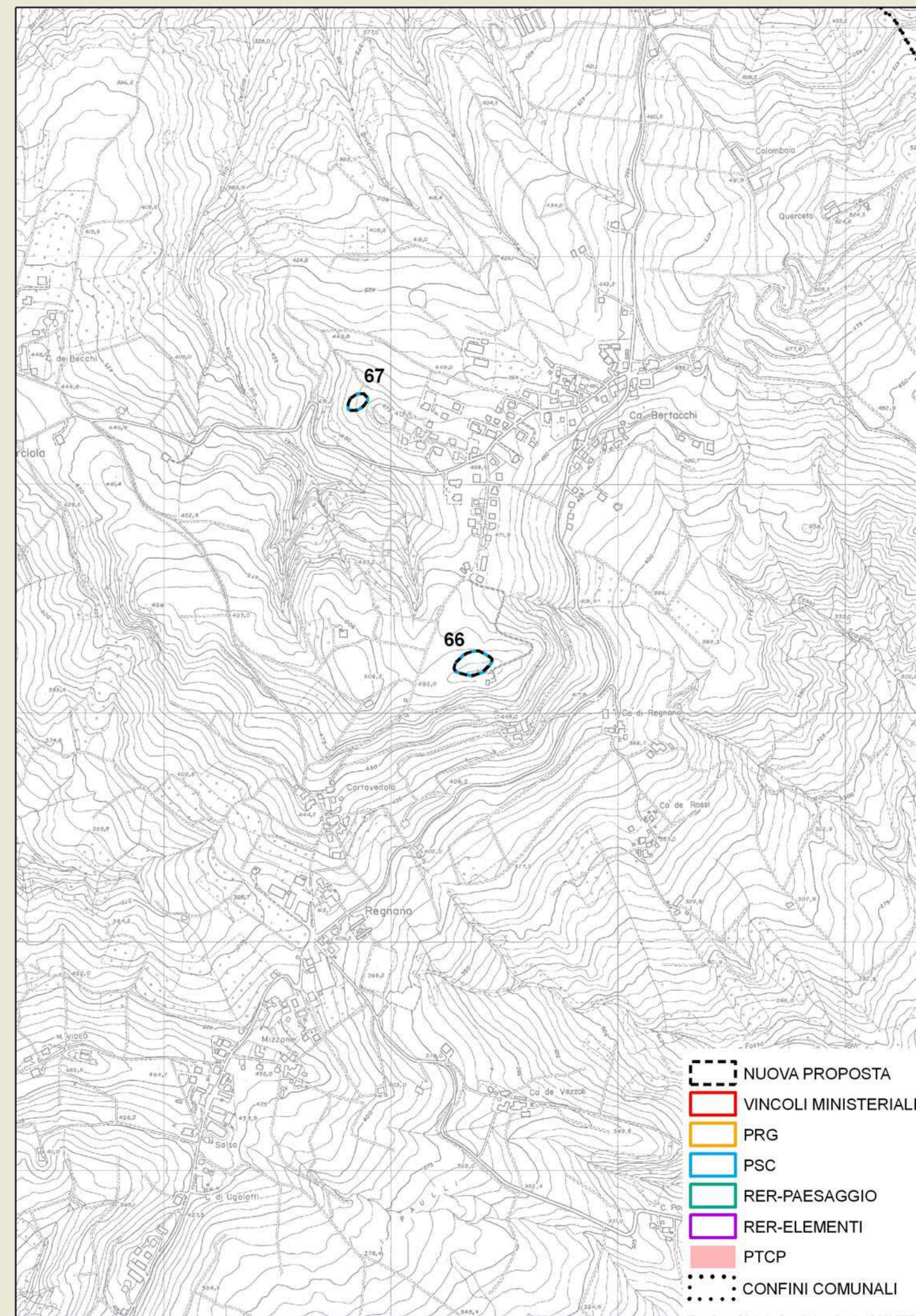
**Presenza scavi**

**Tipo** scavo sistematico

**Rilievo stratigrafico**

**Presenza strutture**

Terrazzamento, fossatello



**Data compilazione** 14/12/2007

**Compilazione** James Tirabassi



**ZONE ED ELEMENTI DI INTERESSE STORICO - ARCHEOLOGICO** scheda n° 68**LOCALIZZAZIONE**

Provincia Reggio Emilia  
 Comune Cavriago  
 Località Cimitero  
 Toponimo Cavo Guardianavona

**OGGETTO**

Qualificazione cronologica Romano  
 Tipo di evidenza probabile residuo di allineamento  
 centuriale  
 Denominazione

**INDIVIDUAZIONE**

Tipo certa e ben definita  
 Fonte Segnalazione

Altre fonti/strumenti  D.M.  RER Elementi  RER Paesaggi  PTCP  PRG  PSC  
 nessuna

**Problematiche****CARATTERI AMBIENTALI**

La persistenza del tracciato centuriale si sviluppa a ovest del Rio di Cavriago, in un tratto di pianura non disturbato da drenaggi recenti

**DESCRIZIONE**

Giacitura superficiale  
 Specificazione cronologica  
 Età romana repubblicana ?

**REFERENZE BIBLIOGRAFICHE**

inedito

**TUTELA VIGENTE**

Decreto ministeriale  PTCP - art.15 b  PRG  PSC

**COMMENTO CRITICO**

E' un'emergenza recentemente inserita dal comune di Cavriago su indicazione della Soprintendenza.

**TUTELA PROPOSTA**

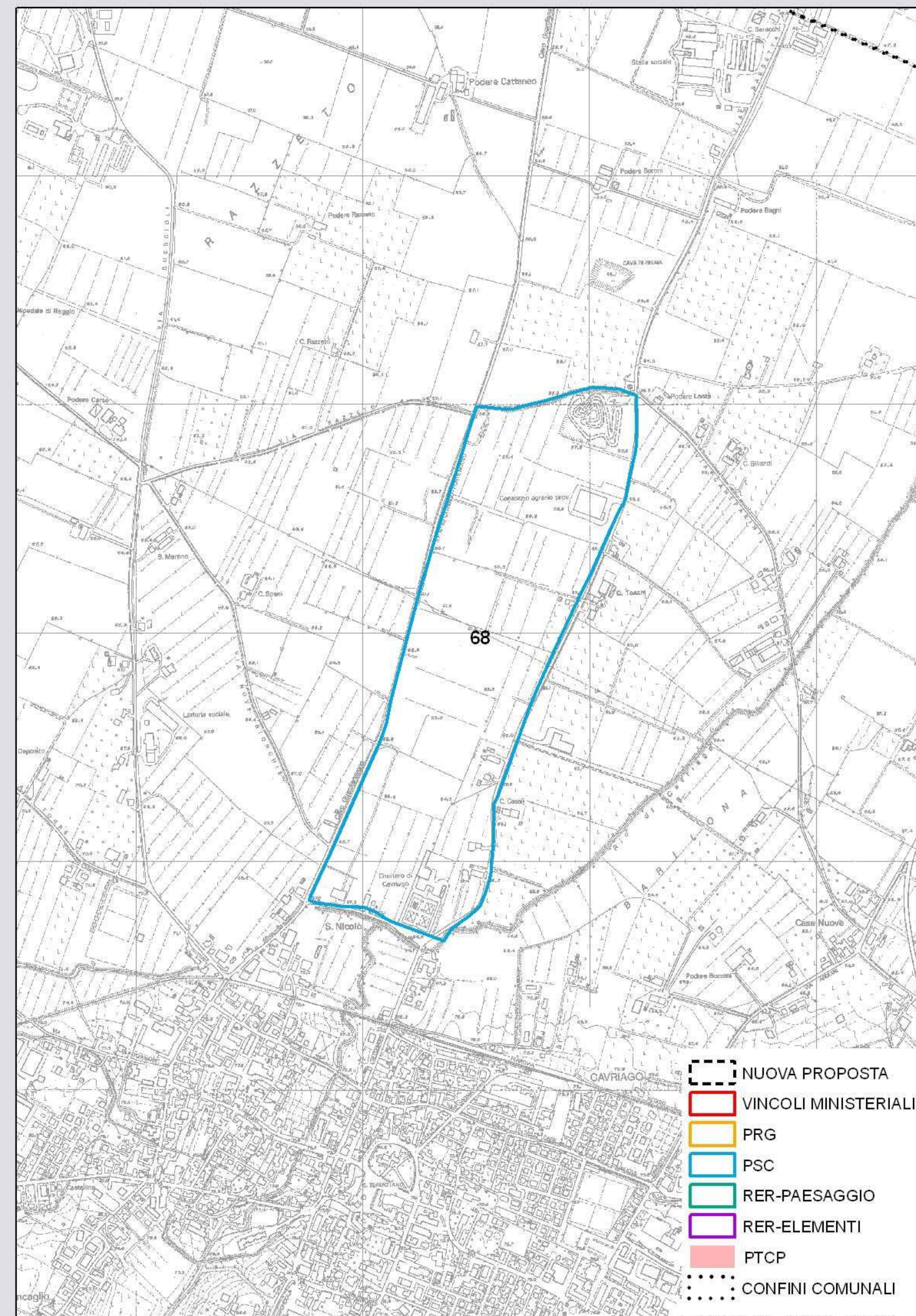
Individuazione eliminazione perché non è un vincolo archeologi  
 Tipo tutela

**RIFERIMENTI GEO-TOPOGRAFICI**

Elemento CGU 200073  
 Quota 83 m. s.l.m.

**SCAVI**

Presenza scavi   
 Tipo  
 Rilievo stratigrafico   
 Presenza strutture



Data compilazione 14/12/2007  
 Compilazione Iames Tirabassi



**ZONE ED ELEMENTI DI INTERESSE STORICO - ARCHEOLOGICO** scheda n° 69**LOCALIZZAZIONE**

**Provincia** Reggio Emilia  
**Comune** Cavriago - Reggio Emilia  
**Località** Ghiardo  
**Toponimo** Via Girondola

**OGGETTO**

**Qualificazione cronologica** Paleolitico?  
**Tipo di evidenza** Affioramento di industria litica?

**Denominazione**

**INDIVIDUAZIONE**

**Tipo** certa e ben definita  
**Fonte** Segnalazione

**Altre fonti/strumenti**  D.M.  RER Elementi  RER Paesaggi  PTCP  PRG  PSC  
 nessuna

**Problematiche**

Questa area, con il suo estremo lembo nord-orientale, ricalca in parte quella della scheda n° 20.

**CARATTERI AMBIENTALI**

L'area archeologica si estende sul pianoro del Ghiardo nella sua parte occidentale e anche sui suoi fianchi finì al Rio Costa che scorre ai suoi piedi.

**DESCRIZIONE**

**Giacitura** superficiale  
**Specificazione cronologica**  
 Paleolitico inferiore e medio?

**REFERENZE BIBLIOGRAFICHE**

inedito

**TUTELA VIGENTE**

Decreto ministeriale  PTCP - art.15 b  PRG  PSC

**COMMENTO CRITICO**

Questo è un sito recentemente inserito dal comune di Cavriago su indicazione della Soprintendenza, non desunto dal Catasto paleolitico di Cremaschi, anche se tre oggetti sporadici di tale catasto individuati con asterisco cadono dentro all'area vincolata. Rinvenerimenti successivi alla stesura del Catasto provano che nella fascia ovest posta a bassa quota mancano rinvenimenti, pertanto si propone un ridimensionamento dell'ambito del Psc

**TUTELA PROPOSTA**

**Individuazione** nuova proposta di individuazione  
**Tipo tutela** b2

**RIFERIMENTI GEO-TOPOGRAFICI**

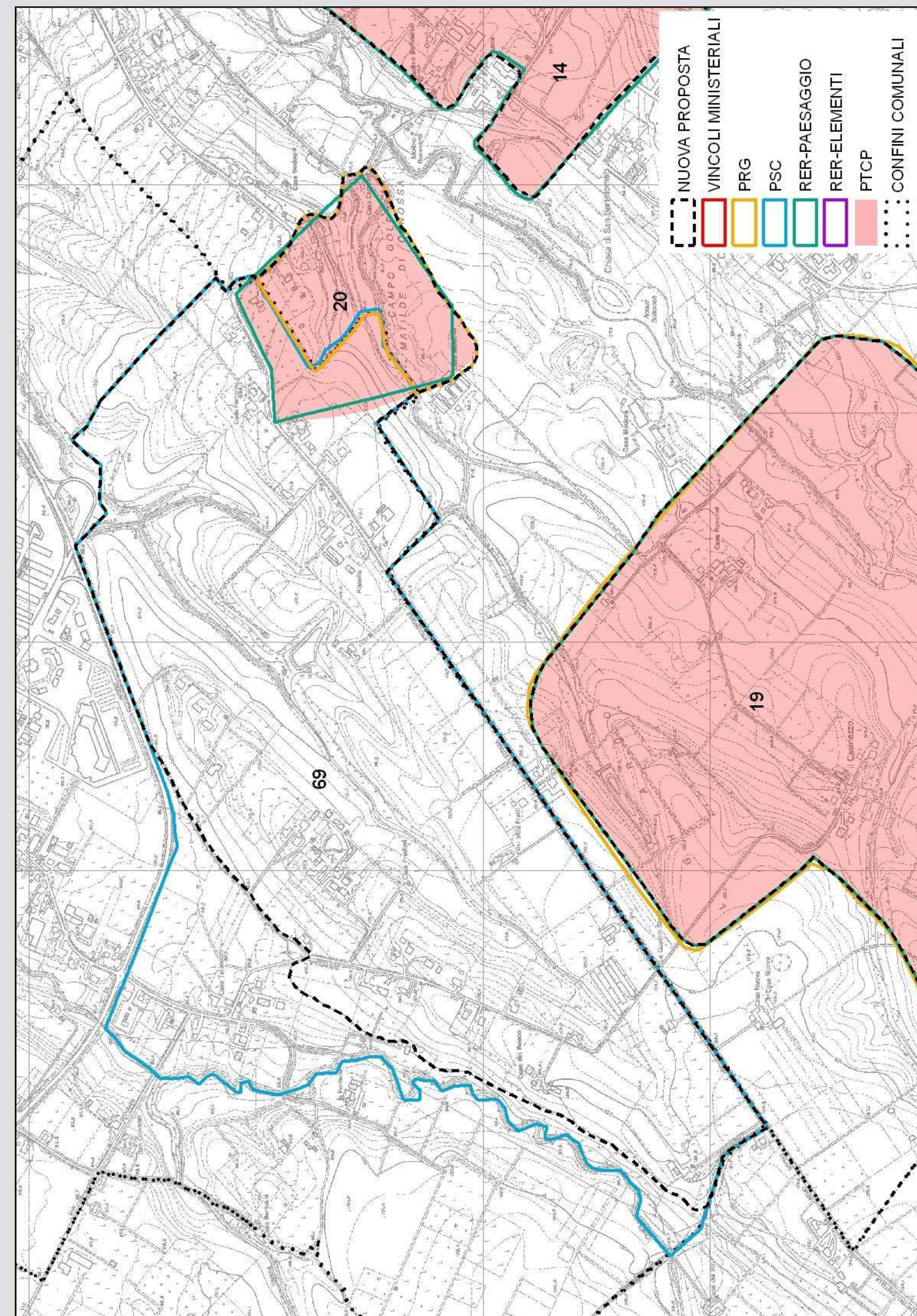
**Elemento CGU** 200114  
**Quota** 115 m. s.l.m.

**SCAVI**

**Presenza scavi**   
**Tipo**  
**Rilievo stratigrafico**   
**Presenza strutture**

**Data compilazione** 14/12/2007

**Compilazione** Iames Tirabassi





**ZONE ED ELEMENTI DI INTERESSE STORICO - ARCHEOLOGICO** scheda n° 70**LOCALIZZAZIONE**

**Provincia** Reggio Emilia  
**Comune** Castelnovo ne' Monti  
**Località** Pietra di Bismantova  
**Toponimo**

**OGGETTO**

**Qualificazione cronologica** Età del Bronzo  
**Tipo di evidenza** Abitato su terrazzo e necropoli

**Denominazione**

Campo Pianelli

**INDIVIDUAZIONE**

**Tipo** certa e ben definita  
**Fonte** Bibliografica

**Altre fonti/strumenti**  D.M.  RER Elementi  RER Paesaggi  PTCP  PRG  PSC  
 nessuna

**Problematiche****CARATTERI AMBIENTALI**

Il sito pluristratificato insiste su un pianoro parzialmente naturale, determinato da un conoide detritico scivolato ai piedi della Pietra di Bismantova e parzialmente adattato dall'uomo.

**DESCRIZIONE**

**Giacitura** superficiale

**Specificazione cronologica**

Età del rame tarda; età del bronzo media, recente e finale; età del ferro

**REFERENZE BIBLIOGRAFICHE**

J.Tirabassi, 1979, I siti dell'età del bronzo, Catasti archeologici della Provincia di Reggio Emilia, Vol.IV, Reggio Emilia.

J.Tirabassi, 1996, I siti dell'età del bronzo - Primo aggiornamento, Catasti archeologici della Provincia di Reggio Emilia, Vol.IV-1, Reggio Emilia

**TUTELA VIGENTE**

Decreto ministeriale  PTCP - art.15 b  PRG  PSC

**COMMENTO CRITICO**

Essendo Campo Pianelli in diretto rapporto con gli affioramenti antropici che costellano la Pietra di Bismantova è sembrato logico inserire tutte le presenze in un unico sito da tutelare che comprenda C.Pianelli, la Pietra (scheda n° 71) e le sue adiacenze.

**TUTELA PROPOSTA**

**Individuazione** nuova proposta di individuazione

**Tipo tutela** b1

**RIFERIMENTI GEO-TOPOGRAFICI**

**Elemento CGU** 218144

**Quota** 845 m. s.l.m.

**SCAVI**

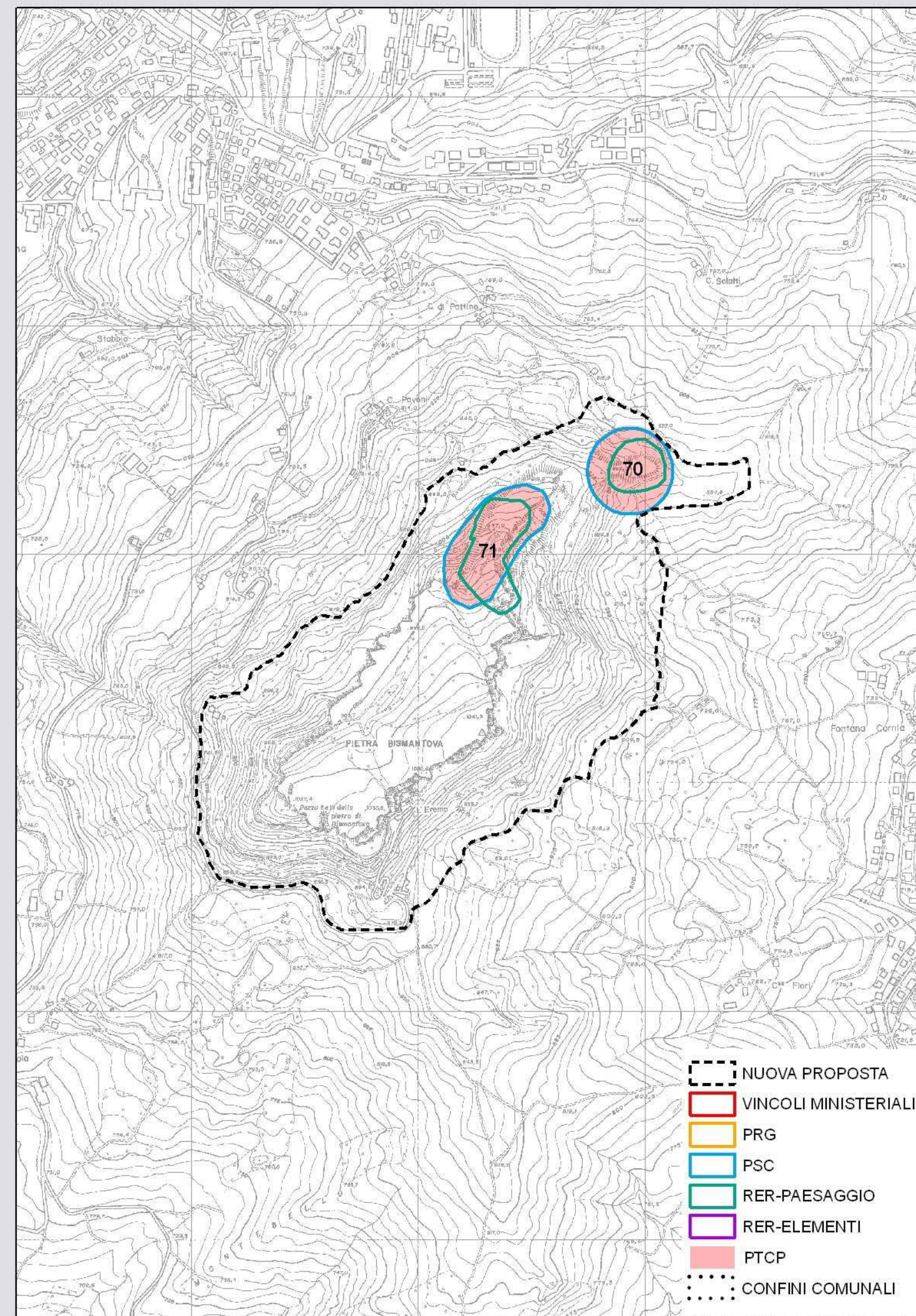
**Presenza scavi**

**Tipo** scavo sistematico

**Rilievo stratigrafico**

**Presenza strutture**

Resti di capanne, necropoli a incinerazione, massiciata



**Data compilazione** 14/12/2007

**Compilazione** Iames Tirabassi



**ZONE ED ELEMENTI DI INTERESSE STORICO - ARCHEOLOGICO** scheda n° 71**LOCALIZZAZIONE**

**Provincia** Reggio Emilia  
**Comune** Castelnovo ne' Monti  
**Località** Pietra di Bismantova  
**Toponimo**

**OGGETTO**

**Qualificazione cronologica** Età del Bronzo  
**Tipo di evidenza** Abitato su altura

**Denominazione**

Pietra di Bismantova

**INDIVIDUAZIONE**

**Tipo** certa da definire  
**Fonte** Bibliografica

**Altre fonti/strumenti**  D.M.  RER Elementi  RER Paesaggi  PTCP  PRG  PSC  
 nessuna

**Problematiche**

Sulla Pietra, oltre al sito dell'età del bronzo ci sono anche i resti del castello medievale e probabilmente una costruzione romana indicata nell'Ottocento dal Chierici.

**CARATTERI AMBIENTALI**

Il pianoro sommitale della Pietra è caratterizzato da numerose faglie e da doline relative a cavità nascoste. Tutta la rupe è d'arenaria e ai suoi piedi, al contatto con le marne di Antognola scaturiscono varie sorgenti.

**DESCRIZIONE**

**Giacitura** superficiale

**Specificazione cronologica**

Età del bronzo, età romana, medio evo

**REFERENZE BIBLIOGRAFICHE**

J.Tirabassi, 1979, I siti dell'età del bronzo, Catasti archeologici della Provincia di Reggio Emilia, Vol.IV, Reggio Emilia.

J.Tirabassi, 1996, I siti dell'età del bronzo - Primo aggiornamento, Catasti archeologici della Provincia di Reggio Emilia, Vol.IV-1, Reggio Emilia

**TUTELA VIGENTE**

Decreto ministeriale  PTCP - art.15 b  PRG  PSC

**COMMENTO CRITICO**

Come detto alla scheda precedente, l'area da tutelare, se si tengono presenti tutti i rinvenimenti pre-protostorici, deve comprendere tutta la Pietra, le sue pertinenze e l'adiacente Campo Pianelli (scheda n° 70)

**TUTELA PROPOSTA**

**Individuazione** nuova proposta di individuazione

**Tipo tutela** b1

**RIFERIMENTI GEO-TOPOGRAFICI**

**Elemento CGU** 218131-2-44

**Quota** 1041 m. s.l.m.

**SCAVI**

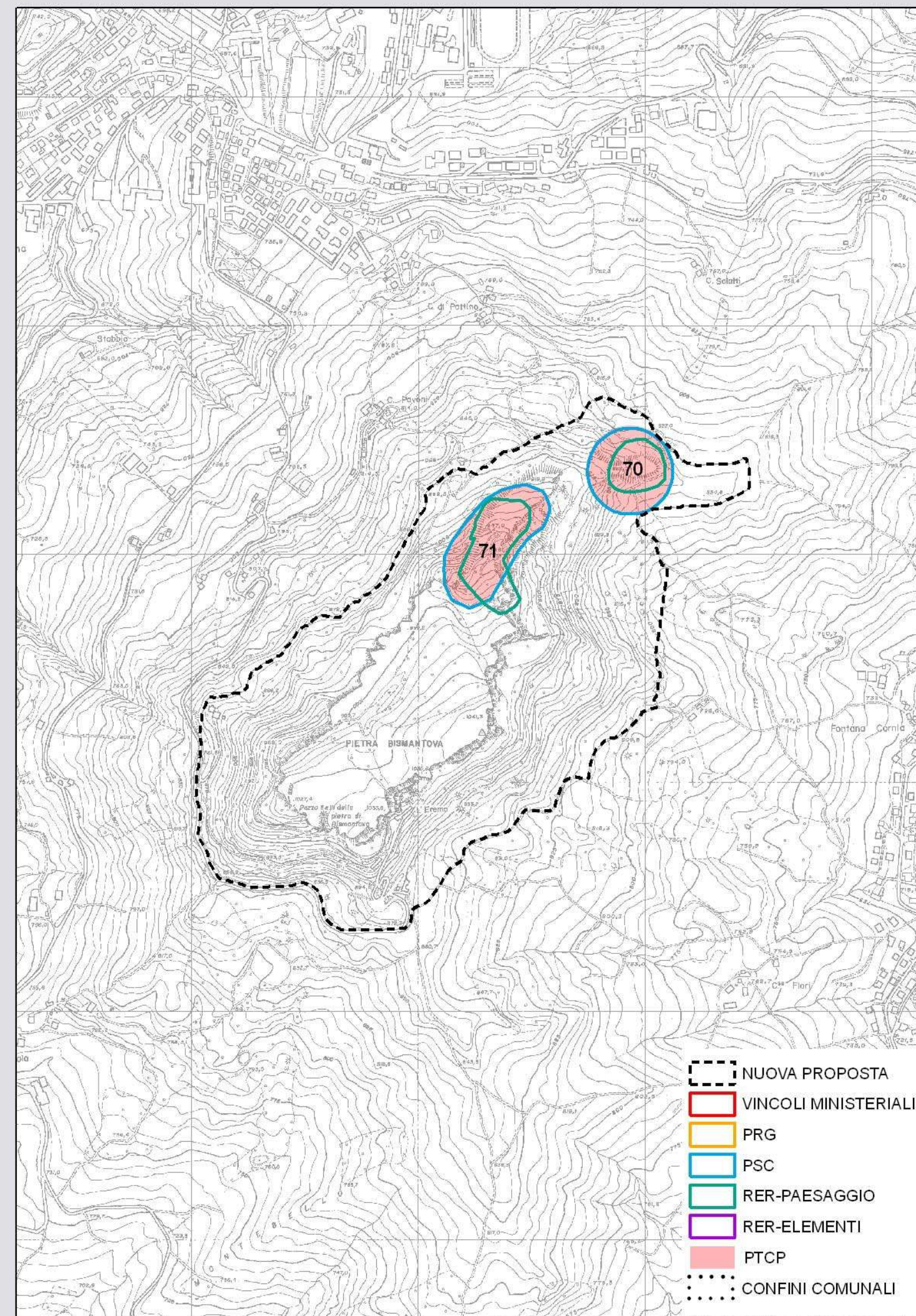
**Presenza scavi**

**Tipo** sondaggio

**Rilievo stratigrafico**

**Presenza strutture**

Resti murari del castello



**Data compilazione** 14/12/2007

**Compilazione** Iames Tirabassi



**ZONE ED ELEMENTI DI INTERESSE STORICO - ARCHEOLOGICO** scheda n° 72**LOCALIZZAZIONE**

**Provincia** Reggio Emilia  
**Comune** Rubiera  
**Località** Casse d'espansione  
**Toponimo** Podere Isola

**OGGETTO**

**Qualificazione cronologica** Età del Ferro  
**Tipo di evidenza** Necropoli

**Denominazione**

Ca' del Pino

**INDIVIDUAZIONE**

**Tipo** certa da definire  
**Fonte** Bibliografica

**Altre fonti/strumenti**  D.M.  RER Elementi  RER Paesaggi  PTCP  PRG  PSC  
 nessuna

**Problematiche**

I lavori di estrazione hanno riportato in luce una eccezionale documentazione archeologica che va dall'età del rame all'età romana. Purtroppo i reperti sono privi di contesto stratigrafico e topografico.

**CARATTERI AMBIENTALI**

I rinvenimenti sono avvenuti nell'area golenale del Torrente Secchia ove esso ha divagato senza controllo dopo l'età romana intaccando un po' tutti i depositi.

**DESCRIZIONE**

**Giacitura** sepolto

**Specificazione cronologica**

età del rame (campaniforme); antica età del bronzo; età del ferro; età romana

**REFERENZE BIBLIOGRAFICHE**

J.Tirabassi, 1979, I siti dell'età del bronzo, Catasti archeologici della Provincia di Reggio Emilia, Vol.IV, Reggio Emilia.  
 J.Tirabassi, 1996, I siti dell'età del bronzo - Primo aggiornamento, Catasti archeologici della Provincia di Reggio Emilia, Vol.IV-1, Reggio Emilia

**TUTELA VIGENTE**

Decreto ministeriale  PTCP - art.15 b  PRG  PSC

**COMMENTO CRITICO**

Purtroppo l'area è stata abbondantemente distrutta dai lavori estrattivi del frantoio Corradini e per molti aspetti potrebbe considerarsi bonificata, ma all'interno delle casse d'espansione in vari punti esistono lembi di suoli antropizzati. Si deve inoltre tener conto che per le future attività estrattive, da effettuarsi oltre il margine ovest, sarà necessario prevedere controlli di "archeologia preventiva". Ovviamente le varie emergenze archeologiche si estendono anche in provincia di Modena.

**TUTELA PROPOSTA**

**Individuazione** nuova proposta di individuazione

**Tipo tutela** b1

**RIFERIMENTI GEO-TOPOGRAFICI**

**Elemento CGU** 201102

**Quota** 42 m. s.l.m.

**SCAVI**

**Presenza scavi**

**Tipo** sondaggio

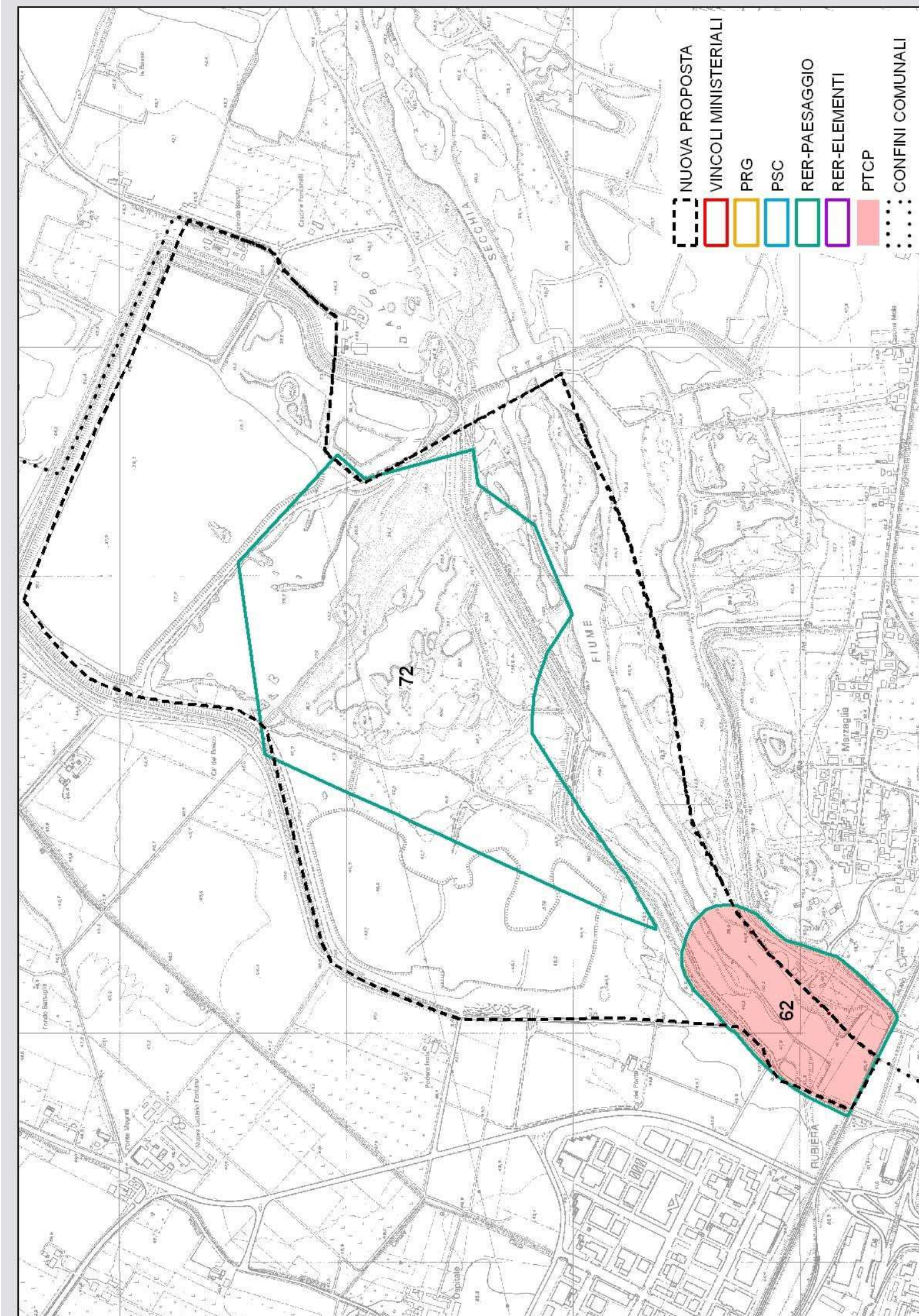
**Rilievo stratigrafico**

**Presenza strutture**

Resti di palafitta dell'età del bronzo; cippi e tomba etrusca; tombe monumentali romane.

**Data compilazione** 14/12/2007

**Compilazione** James Tirabassi





**ZONE ED ELEMENTI DI INTERESSE STORICO - ARCHEOLOGICO** scheda n° 73**LOCALIZZAZIONE**

Provincia Reggio Emilia  
 Comune Rubiera  
 Località Ca' del Cristo  
 Toponimo Torrente Secchia

**OGGETTO**

Qualificazione cronologica Età del Ferro  
 Tipo di evidenza Resti di abitato e canalette

**Denominazione**

Ca' del Cristo

**INDIVIDUAZIONE**

Tipo certa da definire  
 Fonte Bibliografica

Altre fonti/strumenti  D.M.  RER Elementi  RER Paesaggi  PTCP  PRG  PSC  
 nessuna

**Problematiche**

I sondaggi eseguiti dalla Soprintendenza riguardano un'area ristretta, nel frattempo l'attività estrattiva può aver distrutto parte del sito.

**CARATTERI AMBIENTALI**

Il sito è posto sulla sponda sinistra del fiume Secchia ed è in parte stato inciso dall'erosione fluviale. Più a valle sono stati scavati due pozzi etruschi.

**DESCRIZIONE**

Giacitura sepolto  
 Specificazione cronologica  
 Età del ferro VI-V sec. a.C.

**REFERENZE BIBLIOGRAFICHE**

Rubiera - "Principi" etruschi in Val di Secchia, 1989, a cura di G.Ambrosetti, R.Macellari, L.Malnati

**TUTELA VIGENTE**

Decreto ministeriale  PTCP - art.15 b  PRG  PSC

**COMMENTO CRITICO**

L'area indicata dalla Regione è spostata verso sud-ovest rispetto all'area dei rinvenimenti quindi è stato necessario riperimetrare la proposta di vincolo. Bisognerà però verificare se, in area di estrazione d'inerti così intensa, a distanza di tanto tempo, gli strati archeologici esistono ancora.

**TUTELA PROPOSTA**

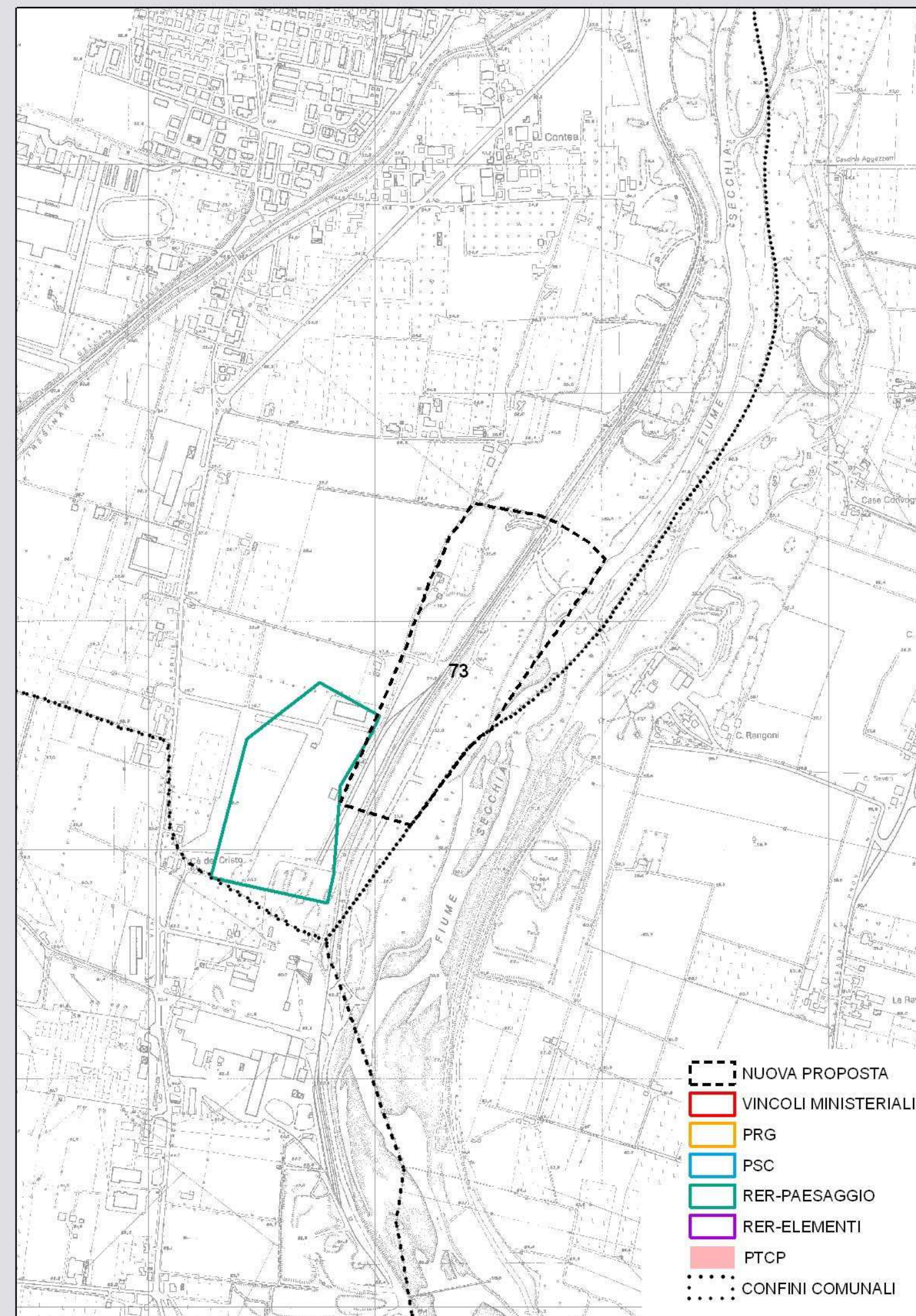
Individuazione nuova proposta di individuazione  
 Tipo tutela b2

**RIFERIMENTI GEO-TOPOGRAFICI**

Elemento CGU 201104  
 Quota 53 m. s.l.m.

**SCAVI**

Presenza scavi   
 Tipo sondaggio  
 Rilievo stratigrafico   
 Presenza strutture  
 Canalette disposte in modo ortogonale



Data compilazione 14/12/2007  
 Compilazione Iames Tirabassi



**ZONE ED ELEMENTI DI INTERESSE STORICO - ARCHEOLOGICO** scheda n° 74**LOCALIZZAZIONE**

Provincia Reggio Emilia  
 Comune Sant'Ilario d'Enza  
 Località Bettolino  
 Toponimo Villa Milena

**OGGETTO**

Qualificazione cronologica Età del Ferro  
 Tipo di evidenza Necropoli a incinerazione

**Denominazione**

Bettolino

**INDIVIDUAZIONE**

Tipo certa da definire  
 Fonte Bibliografica

Altre fonti/strumenti  D.M.  RER Elementi  RER Paesaggi  PTCP  PRG  PSC  
 nessuna

**Problematiche**

L'area dei rinvenimenti coincide con un lotto che è stato edificato; purtroppo nei lotti limitrofi edificati in seguito non sono stati fatti accertamenti.

**CARATTERI AMBIENTALI**

La necropoli è posta in piena pianura e probabilmente sulla sponda destra di un antico alveo dell'Enza.

**DESCRIZIONE**

Giacitura sepolto

Specificazione cronologica

Età del ferro VI sec. a. C.

**REFERENZE BIBLIOGRAFICHE**

Sant'Ilario d'Enza - L'età della colonizzazione etrusca: strade, villaggi, sepolcreti, 1989, a cura di G. Ambrosetti, R. Macellari, L. Malnati, pp. 137- 147

**TUTELA VIGENTE**

Decreto ministeriale  PTCP - art.15 b  PRG  PSC

**COMMENTO CRITICO**

L'area individuata nella pubblicazione della Regione (Rer Paesaggi) non ha nulla a che vedere con quella in cui è stata rinvenuta la necropoli. E' quindi stato necessario proporre un'individuazione diversamente dislocata che però insiste su un'area edificata. Non è pertanto facile definire un areale da tutelare poiché dopo gli scavi degli anni '80 del secolo scorso non sono stati controllati i cantieri edili adiacenti. La zona perimetrata delimita l'area in cui furono effettuati gli scavi che non esplorarono esaustivamente tutta la superficie. Pare quindi utopico proporre una tutela del verde condominiale e dei lembi di terreno posti fra le fondazioni

**TUTELA PROPOSTA**

Individuazione nuova proposta di individuazione

Tipo tutela b2

**RIFERIMENTI GEO-TOPOGRAFICI**

Elemento CGU 200023

Quota 61 m. s.l.m.

**SCAVI**

Presenza scavi

Tipo scavo sistematico

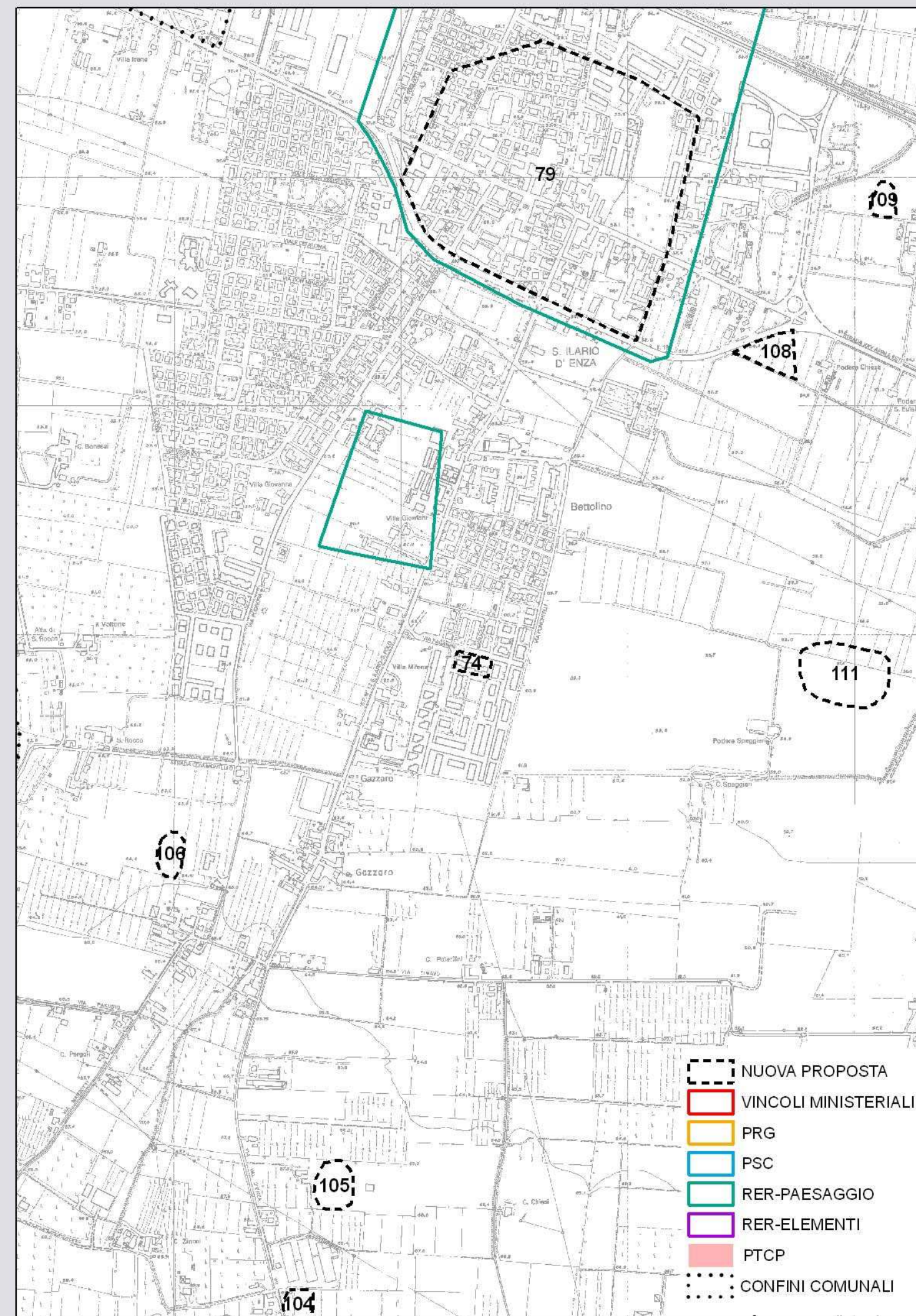
Rilievo stratigrafico

Presenza strutture

Necropoli a incinerazione in dolii, con ricchi corredi. Canalette

Data compilazione 14/12/2007

Compilazione James Tirabassi





**ZONE ED ELEMENTI DI INTERESSE STORICO - ARCHEOLOGICO** scheda n° 75**LOCALIZZAZIONE**

**Provincia** Reggio Emilia  
**Comune** Sant'Ilario d'Enza  
**Località** Case Ponte Enza  
**Toponimo** Via Emilia

**OGGETTO**

**Qualificazione cronologica** Romano  
**Tipo di evidenza** Arcate di ponte

**Denominazione**

Ponte Enza

**INDIVIDUAZIONE**

**Tipo** certa e ben definita  
**Fonte** Segnalazione

**Altre fonti/strumenti**  D.M.  RER Elementi  RER Paesaggi  PTCP  PRG  PSC  
 nessuna

**Problematiche**

La struttura muraria è servita in età moderna a sostenere delle abitazioni civili.

**CARATTERI AMBIENTALI**

I resti del ponte, in asse con quello attuale insistono sulla pianura che delimita sulla destra l'alveo del torrente Enza

**DESCRIZIONE**

**Giacitura** superficiale  
**Specificazione cronologica**  
 Età romana presunta

**REFERENZE BIBLIOGRAFICHE**

inedito

**TUTELA VIGENTE**

Decreto ministeriale  PTCP - art.15 b  PRG  PSC

**COMMENTO CRITICO**

Dato che le strutture murarie sono le sole di tipo archeologico è sembrato necessario ridurre l'estesa area individuata nella pubblicazione della Regione salvaguardando solo una fascia di rispetto attorno al ponte.

**TUTELA PROPOSTA**

**Individuazione** nuova proposta di individuazione

**Tipo tutela** b2

**RIFERIMENTI GEO-TOPOGRAFICI**

**Elemento CGU** 200023

**Quota** 58 m. s.l.m.

**SCAVI**

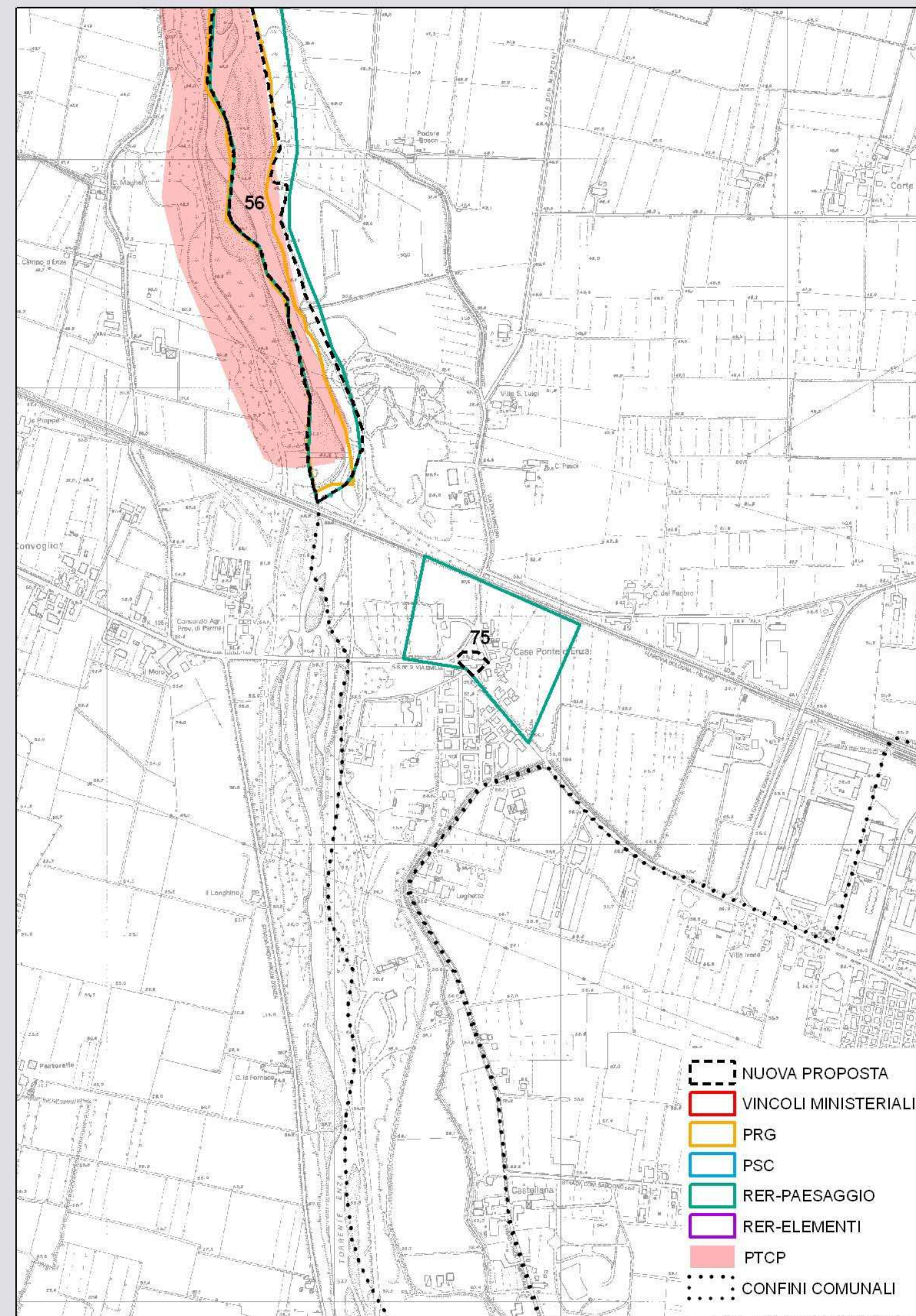
**Presenza scavi**

**Tipo**

**Rilievo stratigrafico**

**Presenza strutture**

Arcate di ponte



**Data compilazione** 14/12/2007

**Compilazione** Iames Tirabassi



**ZONE ED ELEMENTI DI INTERESSE STORICO - ARCHEOLOGICO** scheda n° 76**LOCALIZZAZIONE**

**Provincia** Reggio Emilia  
**Comune** San Polo d'Enza  
**Località** Servirola  
**Toponimo** Servirola

**OGGETTO**

**Qualificazione cronologica** Età del Ferro  
**Tipo di evidenza** Abitato con muretti a secco

**Denominazione**

Servirola

**INDIVIDUAZIONE**

**Tipo** certa da definire  
**Fonte** Bibliografica

**Altre fonti/strumenti**  D.M.  RER Elementi  RER Paesaggi  PTCP  PRG  PSC  
 nessuna

**Problematiche**

Il sito, con quelli gemelli di S.Polo Castello e di Santagine, è stato sfruttato in modo sistematico nell'Ottocento come marniera, ma è ovvio che sotto l'abitato attuale in vari punti possono essere conservate delle strutture incavate nel vergine.

**CARATTERI AMBIENTALI**

Il sito è ubicato su un alto terrazzo, forse wurmiano, del torrente Enza e ne costituisce la sponda destra. E' stato in parte eroso dal fiume.

**DESCRIZIONE**

**Giacitura** superficiale

**Specificazione cronologica**

Neolitico, età del rame, età del bronzo, età del ferro

**REFERENZE BIBLIOGRAFICHE**

J.Tirabassi, 1979, I siti dell'età del bronzo, Catasti archeologici della Provincia di Reggio Emilia, Vol.IV, Reggio Emilia.

J.Tirabassi, 1996, I siti dell'età del bronzo - Primo aggiornamento, Catasti archeologici della Provincia di Reggio Emilia, Vol.IV-1, Reggio Emilia

**TUTELA VIGENTE**

Decreto ministeriale  PTCP - art.15 b  PRG  PSC

**COMMENTO CRITICO**

L'area individuata nella pubblicazione della Regione è sovradimensionata in senso O,N,E, mentre verso S risulta insufficiente perché non comprende la rocca, sotto la quale insiste un abitato dell'età del bronzo. E' quindi necessario riprogettare ex novo l'area da tutelare.

**TUTELA PROPOSTA**

**Individuazione** nuova proposta di individuazione

**Tipo tutela** normativa

**RIFERIMENTI GEO-TOPOGRAFICI**

**Elemento CGU** 200144

**Quota** 163 m. s.l.m.

**SCAVI**

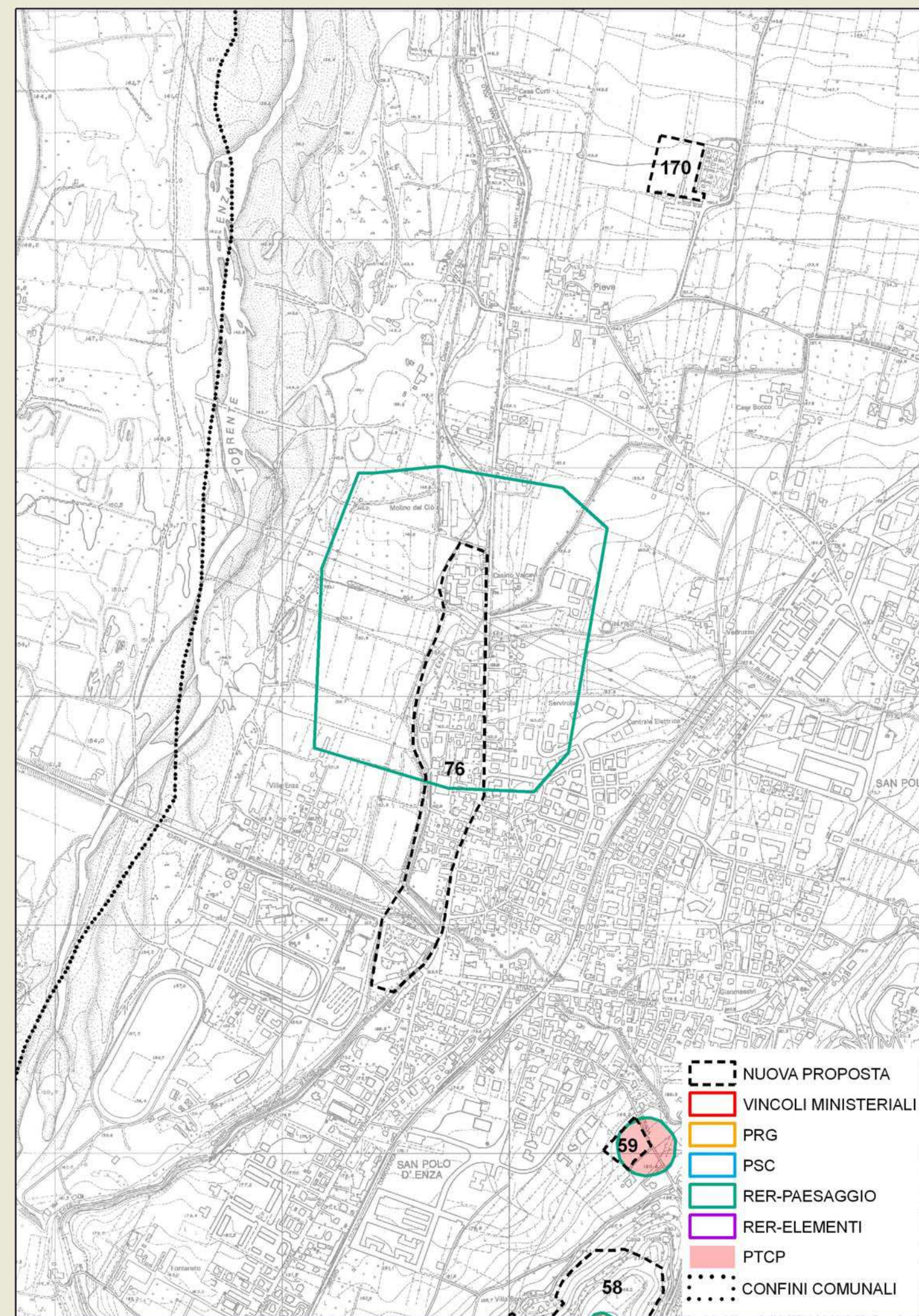
**Presenza scavi**

**Tipo** scavo sistematico

**Rilievo stratigrafico**

**Presenza strutture**

Focolare neolitico, fori di palo dell'età del bronzo, muretti e pozzi etruschi.



**Data compilazione** 14/12/2007

**Compilazione** James Tirabassi



**ZONE ED ELEMENTI DI INTERESSE STORICO - ARCHEOLOGICO** scheda n° 77**LOCALIZZAZIONE**

**Provincia** Reggio Emilia  
**Comune** Reggio nell'Emilia  
**Località** S.Maurizio  
**Toponimo** Via Emilia

**OGGETTO**

**Qualificazione cronologica** Romano  
**Tipo di evidenza** Necropoli

**Denominazione**

S.Maurizio

**INDIVIDUAZIONE**

**Tipo** certa da definire  
**Fonte** Bibliografica

**Altre fonti/strumenti**  D.M.  RER Elementi  RER Paesaggi  PTCP  PRG  PSC  
 nessuna

**Problematiche**

Essendo la via Emilia una strada consolare che esce dalla città romana, come si è visto nel confinante cantiere di S.Lazzaro (scheda n° 88), è costellata ai lati da tombe di varia età, ma non sappiamo fino a che distanza verso est dall'antica città.

**CARATTERI AMBIENTALI**

La necropoli è posta in piena pianura dove i corsi del T.Rodano e del T. Tresinaro hanno vagato liberamente.

**DESCRIZIONE**

**Giacitura** semisepolto

**Specificazione cronologica**

Età romana (I sec. a.C - III sec. d.C.)

**REFERENZE BIBLIOGRAFICHE**

O.Siliprandi, 1936, Scavi archeologici avvenuti in Provincia di Reggio E. nell'ultimo cinquantennio (1886 - 1935) - Notizie, pp. 70 -71  
M.Degani, 1974, Foglio 74 (Città e provincia di Reggio Emilia), Edizione archeologica della Carta d'Italia al 100.000, I:G:M., Firenze

**TUTELA VIGENTE**

Decreto ministeriale  PTCP - art.15 b  PRG  PSC

**COMMENTO CRITICO**

La fascia di rispetto indicata dalla Regione ci è sembrata troppo ampia rispetto a quella risultata positiva nello scavo di S.Lazzaro. In ogni caso la potenza della fascia di rispetto della via Emilia, soprattutto in prossimità della città, deve essere di almeno 30 metri

**TUTELA PROPOSTA****Individuazione**

**Tipo tutela** normativa

**RIFERIMENTI GEO-TOPOGRAFICI**

**Elemento CGU** 201094

**Quota** 51 m. s.l.m.

**SCAVI**

**Presenza scavi**

**Tipo**

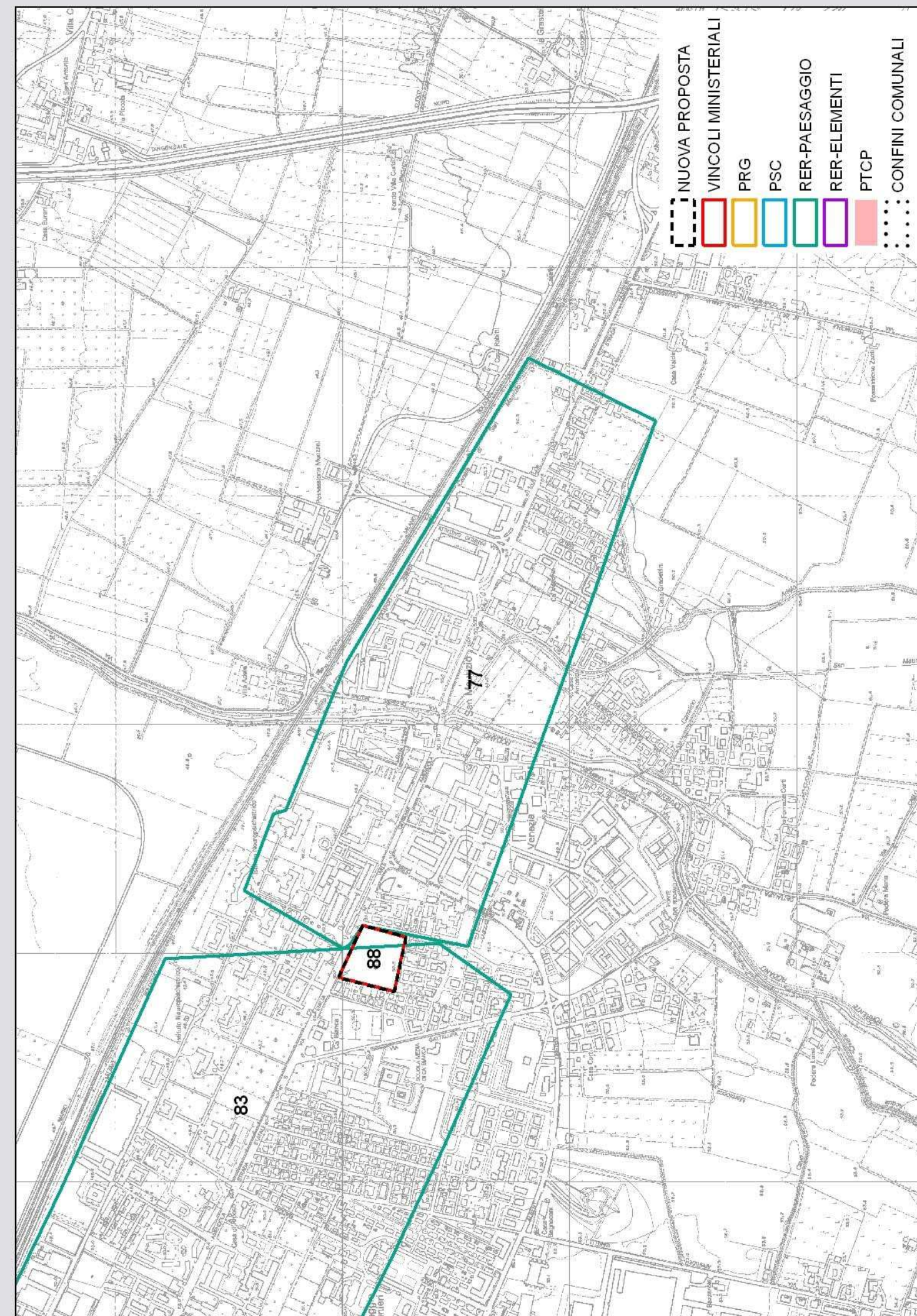
**Rilievo stratigrafico**

**Presenza strutture**

Lapidi ed epigrafi

**Data compilazione** 14/12/2007

**Compilazione** Iames Tirabassi





**ZONE ED ELEMENTI DI INTERESSE STORICO - ARCHEOLOGICO** scheda n° 78**LOCALIZZAZIONE**

Provincia Reggio Emilia  
 Comune Correggio  
 Località S.Martino  
 Toponimo

**OGGETTO**

Qualificazione cronologica Età del Ferro  
 Tipo di evidenza Tombe a cremazione

**Denominazione**

S.Martino Quattro Vie

**INDIVIDUAZIONE**

Tipo dubbia  
 Fonte Bibliografica

Altre fonti/strumenti  D.M.  RER Elementi  RER Paesaggi  PTCP  PRG  PSC  
 nessuna

**Problematiche**

La piccola necropoli scavata nell'ottocento non è mai stata ubicata con esattezza.

**CARATTERI AMBIENTALI**

La piccola necropoli è posta in piena pianura ove le alluvioni del Tresinaro hanno coperto l'antica geomorfologia.

**DESCRIZIONE**

Giacitura sepolto  
 Specificazione cronologica  
 Età del ferro VI sec. a.C.

**REFERENZE BIBLIOGRAFICHE**

A.Crespellani, 1891, Di alcune tombe preromane scoperte presso Correggio, Modena

**TUTELA VIGENTE**

Decreto ministeriale  PTCP - art.15 b  PRG  PSC

**COMMENTO CRITICO**

L'area individuata nella pubblicazione della Regione è situata sul centro storico del piccolo nucleo abitativo di S. Martino, ma sappiamo dalla bibliografia che il rinvenimento ebbe luogo in un territorio compreso fra il Viazzolo Basso e il corso del Tresinaro Vecchio.

**TUTELA PROPOSTA**

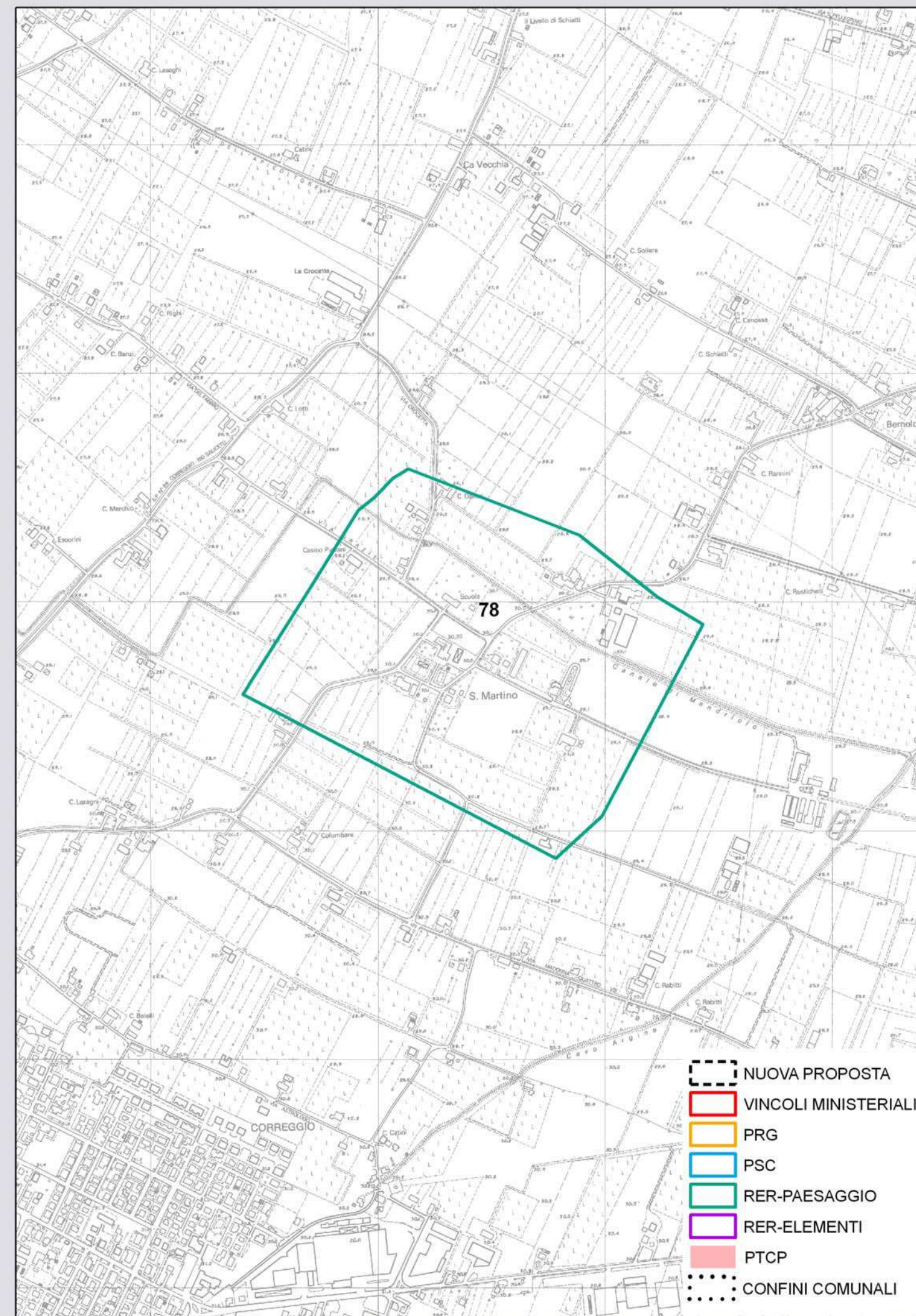
Individuazione eliminazione per equivoco toponomastico  
 Tipo tutela

**RIFERIMENTI GEO-TOPOGRAFICI**

Elemento CGU 201021  
 Quota 28 m. s.l.m.

**SCAVI**

Presenza scavi   
 Tipo scavo d'emergenza  
 Rilievo stratigrafico   
 Presenza strutture  
 Tombe d'incinerati in dolio



Data compilazione 14/12/2007  
 Compilazione James Tirabassi



**ZONE ED ELEMENTI DI INTERESSE STORICO - ARCHEOLOGICO** scheda n° 79**LOCALIZZAZIONE**

**Provincia** Reggio Emilia  
**Comune** Sant'Ilario d'Enza  
**Località** Centro storico  
**Toponimo**

**OGGETTO**

**Qualificazione cronologica** Romano  
**Tipo di evidenza** Resti dell'antica Tannetum

**Denominazione**  
 Sant'Ilario

**INDIVIDUAZIONE**

**Tipo** certa da definire  
**Fonte** Archeologica da ricognizione

**Altre fonti/strumenti**  D.M.  RER Elementi  RER Paesaggi  PTCP  PRG  PSC  
 nessuna

**Problematiche**

Essendo l'antica città romana sotto l'attuale centro storico di S. Ilario, non è possibile definirne con esattezza l'estensione.

**CARATTERI AMBIENTALI**

La città romana sembra collocarsi su un dosso fluviale appartenuto all'Enza

**DESCRIZIONE**

**Giacitura** sepolto  
**Specificazione cronologica**  
 Età romana II sec. a.C. - V sec. d.C.

**REFERENZE BIBLIOGRAFICHE**

Archeologia dell'Emilia Romagna, 1997, Vol. I/2

**TUTELA VIGENTE**

Decreto ministeriale  PTCP - art.15 b  PRG  PSC

**COMMENTO CRITICO**

L'area individuata nella pubblicazione della Regione è troppo estesa, soprattutto verso nord, dove sono stati effettuati rinvenimenti, ma non direttamente collegabili alla città che invece è stata delimitata in base ai rinvenimenti degli ultimi 40 anni.

**TUTELA PROPOSTA**

**Individuazione** nuova proposta di individuazione  
**Tipo tutela** normativa

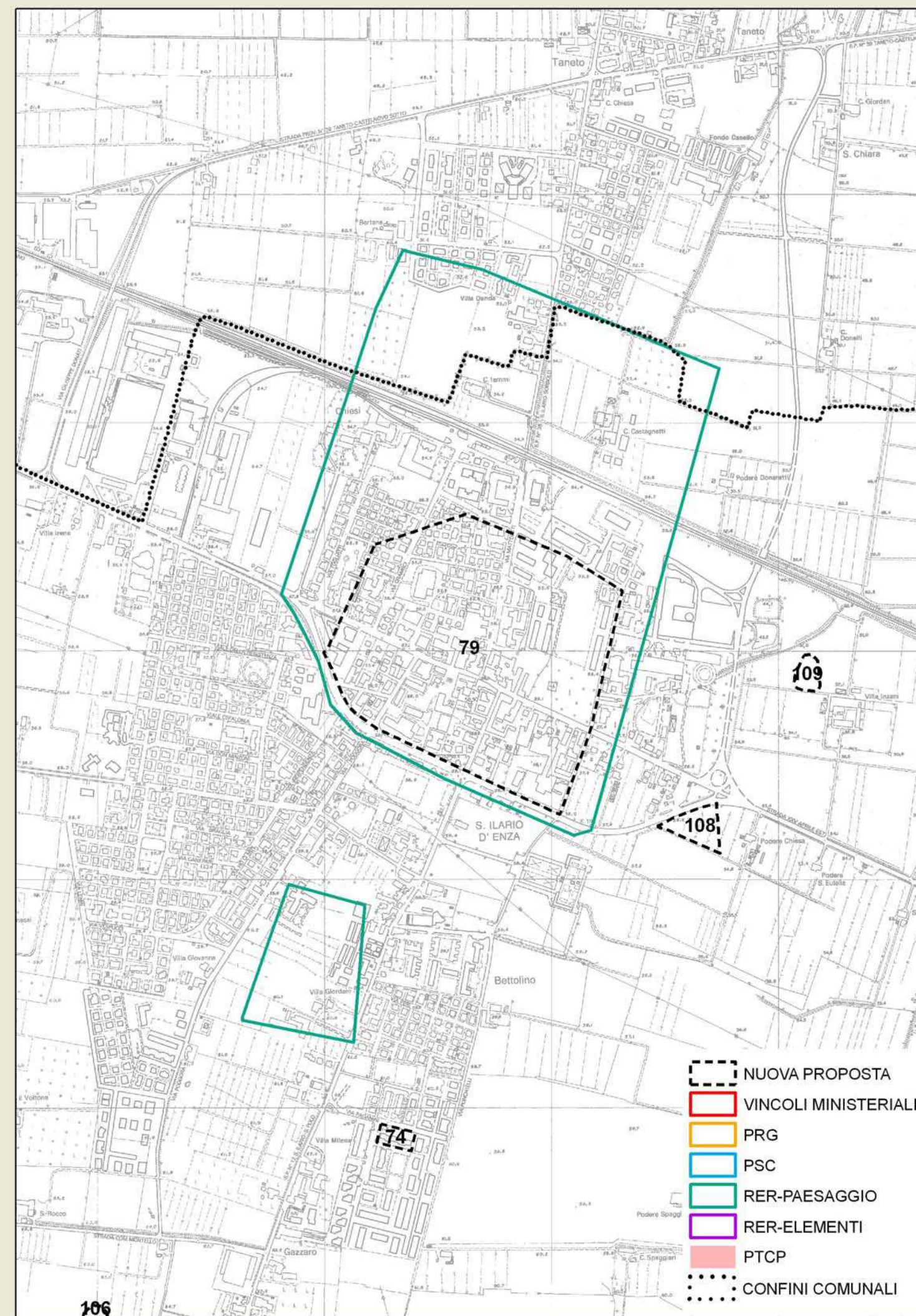
**RIFERIMENTI GEO-TOPOGRAFICI**

**Elemento CGU** 200023  
**Quota** 58 m. s.l.m.

**SCAVI**

**Presenza scavi**   
**Tipo** scavo d'emergenza  
**Rilievo stratigrafico**   
**Presenza strutture**  
 Resti murari e pavimentali, tombe.

**Data compilazione** 14/12/2007  
**Compilazione** Iames Tirabassi





**ZONE ED ELEMENTI DI INTERESSE STORICO - ARCHEOLOGICO** scheda n° 80**LOCALIZZAZIONE**

**Provincia** Reggio Emilia  
**Comune** Reggio nell'Emilia  
**Località** Corticella  
**Toponimo** Via Aicardi

**OGGETTO**

**Qualificazione cronologica** Età del Ferro  
**Tipo di evidenza** Tombe a cremazione

**Denominazione**

Corticella di Villa Bagno

**INDIVIDUAZIONE**

**Tipo** certa da definire  
**Fonte** Bibliografica

**Altre fonti/strumenti**  D.M.  RER Elementi  RER Paesaggi  PTCP  PRG  PSC  
 nessuna

**Problematiche**

I rinvenimenti di queste tombe e in seguito di altre romane sono avvenuti all'interno di una cava d'argilla che non sappiamo quanto si sia estesa in seguito.

**CARATTERI AMBIENTALI**

La piccola necropoli è posta a breve distanza dall'attuale corso del T. Tresinaro qui deviato dopo il 1300

**DESCRIZIONE**

**Giacitura** sepolto

**Specificazione cronologica**

Età del ferro VI sec. a. C.

**REFERENZE BIBLIOGRAFICHE**

Rubiera - "Principi" etruschi in Val di Secchia, 1989, a cura di G.Ambrosetti, R.Macellari, L.Malnati

**TUTELA VIGENTE**

Decreto ministeriale  PTCP - art.15 b  PRG  PSC

**COMMENTO CRITICO**

Già nella carta C.T.R. d'impianto, l'area individuata nella pubblicazione della Regione, è in parte occupata dalla cava d'argilla che sappiamo essersi estesa in seguito. Il controllo effettuato sulle foto aeree, eseguite negli anni '80, rivela che il perimetro della cava non si è esteso pertanto parte dell'area deve restare tutelata

**TUTELA PROPOSTA**

**Individuazione** eliminazione per bonifica

**Tipo tutela**

**RIFERIMENTI GEO-TOPOGRAFICI**

**Elemento CGU** 201144

**Quota** 56 m. s.l.m.

**SCAVI**

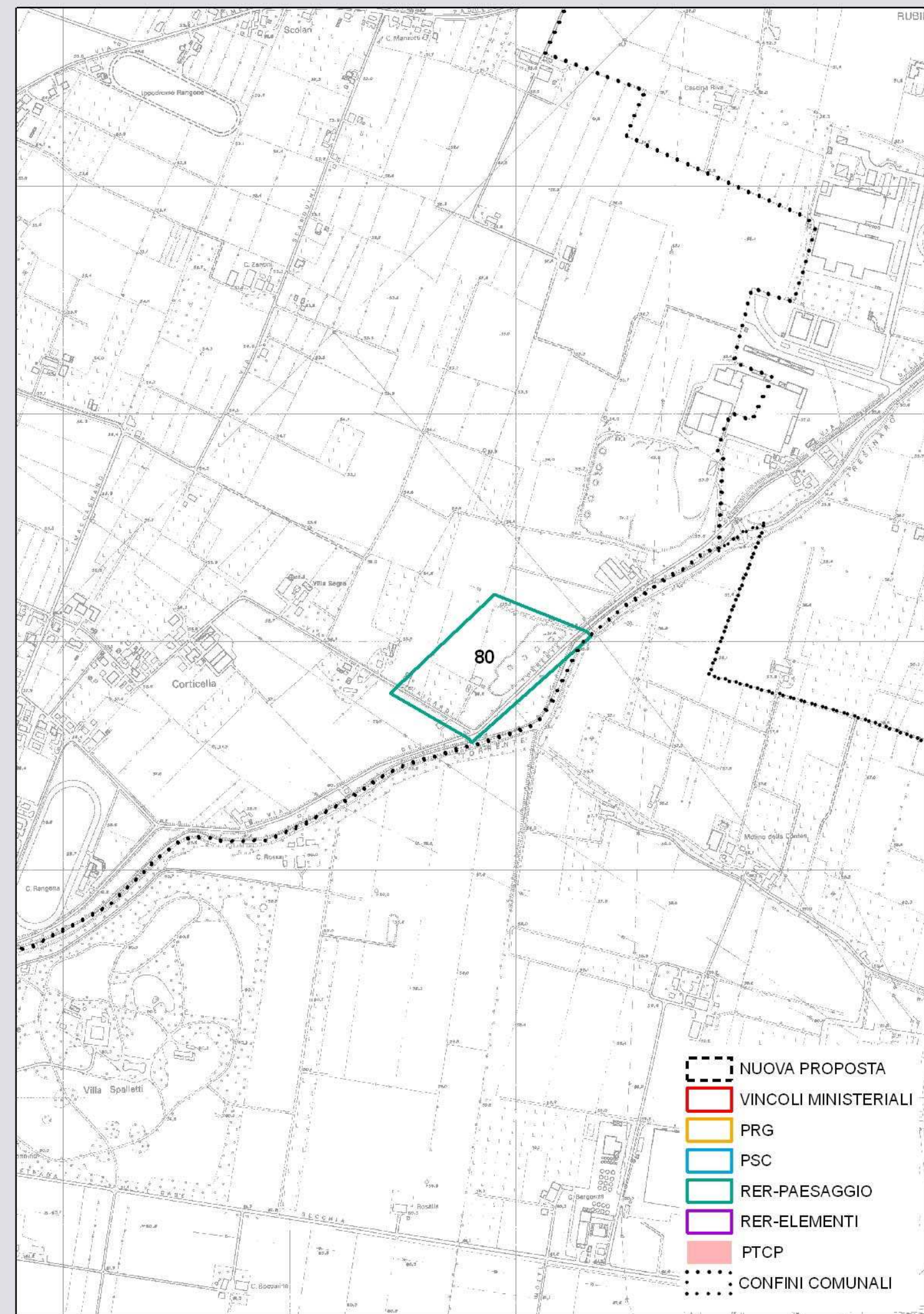
**Presenza scavi**

**Tipo** scavo d'emergenza

**Rilievo stratigrafico**

**Presenza strutture**

Tombe a incinerazione



**Data compilazione** 14/12/2007

**Compilazione** James Tirabassi







**ZONE ED ELEMENTI DI INTERESSE STORICO - ARCHEOLOGICO** scheda n° 82**LOCALIZZAZIONE**

**Provincia** Reggio Emilia  
**Comune** Villa Minozzo - Toano  
**Località** La Gatta  
**Toponimo** S.Bartolomeo

**OGGETTO**

**Qualificazione cronologica** Romano  
**Tipo di evidenza** Necropoli

**Denominazione**  
 La Gatta

**INDIVIDUAZIONE**

**Tipo** certa e ben definita  
**Fonte** Bibliografica

**Altre fonti/strumenti**  D.M.  RER Elementi  RER Paesaggi  PTCP  PRG  PSC  
 nessuna

**Problematiche**

La necropoli esplorata nel 1971 dovrebbe essere stata scavata quasi completamente. Restano eventuali tombe poste all'esterno del nucleo principale.

**CARATTERI AMBIENTALI**

La necropoli insisteva su un alto terrazzo fluviale olocenico posto sulla destra del T. Secchiello nel punto di confluenza con il Secchia.

**DESCRIZIONE**

**Giacitura** superficiale  
**Specificazione cronologica**  
 Età romana I-II sec. d.C.

**REFERENZE BIBLIOGRAFICHE**

inedito

**TUTELA VIGENTE**

Decreto ministeriale  PTCP - art.15 b  PRG  PSC

**COMMENTO CRITICO**

Il vincolo regionale è di dimensioni eccessive e si estende sull'intero centro urbano di Gatta, mentre la necropoli sorgeva in uno spazio ben delimitabile e di modesta estensione. E' stato pertanto necessario ridimensionarlo.

**TUTELA PROPOSTA**

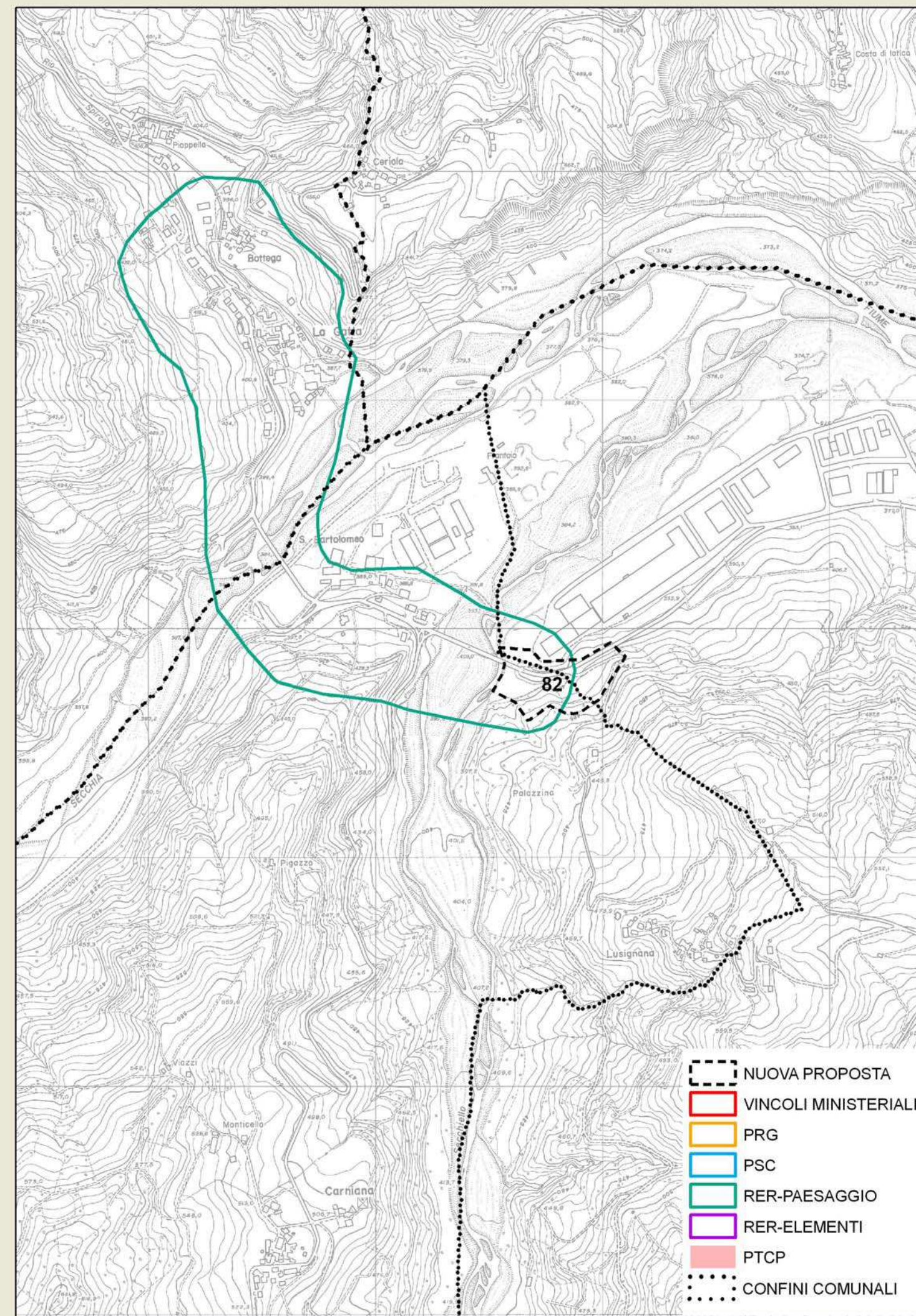
**Individuazione** nuova proposta di individuazione  
**Tipo tutela** b2

**RIFERIMENTI GEO-TOPOGRAFICI**

**Elemento CGU** 218142  
**Quota** 400 m. s.l.m.

**SCAVI**

**Presenza scavi**   
**Tipo** scavo sistematico  
**Rilievo stratigrafico**   
**Presenza strutture**  
 Necropoli composta da circa 40 tombe a ustrina



**Data compilazione** 14/12/2007  
**Compilazione** Iames Tirabassi



**ZONE ED ELEMENTI DI INTERESSE STORICO - ARCHEOLOGICO** scheda n° 83**LOCALIZZAZIONE**

**Provincia** Reggio Emilia  
**Comune** Reggio nell'Emilia  
**Località** Villa Ospizio  
**Toponimo** Ca' Bianca

**OGGETTO**

**Qualificazione cronologica** Romano  
**Tipo di evidenza** Necropoli

**Denominazione**

Ca' Bianca

**INDIVIDUAZIONE**

**Tipo** certa da definire  
**Fonte** Bibliografica

**Altre fonti/strumenti**  D.M.  RER Elementi  RER Paesaggi  PTCP  PRG  PSC  
 nessuna

**Problematiche**

Come nel caso di S.Maurizio (scheda n° 77), possiamo dire che essendo la via Emilia una strada consolare che esce dalla città romana è solitamente costellata ai lati da tombe romane di varia età, come è stato accertato nel vicino cantiere di S.Lazzaro (scheda n°88)

**CARATTERI AMBIENTALI**

La necropoli è posta in piena pianura dove i corsi del T.Rodano e dei suoi affluenti hanno vagato liberamente.

**DESCRIZIONE**

**Giacitura** semisepolto

**Specificazione cronologica**

Età romana (I sec. a.C - III sec. d.C.)

**REFERENZE BIBLIOGRAFICHE**

O.Siliprandi, 1936, Scavi archeologici avvenuti in Provincia di Reggio E. nell'ultimo cinquantennio (1886 - 1935) - Notizie, pp. 70 -71  
M.Degani, 1974, Foglio 74 (Città e provincia di Reggio Emilia), Edizione archeologica della Carta d'Italia al 100.000, I:G:M., Firenze

**TUTELA VIGENTE**

Decreto ministeriale  PTCP - art.15 b  PRG  PSC

**COMMENTO CRITICO**

La fascia di rispetto indicata dalla Regione ci è sembrata troppo ampia rispetto a quella risultata positiva nello scavo di S.Lazzaro, mentre crediamo vada portata fino alla porta dell'attuale città. In ogni caso la potenza della fascia di rispetto della via Emilia, soprattutto in prossimità della città, deve essere di almeno 30 metri

**TUTELA PROPOSTA****Individuazione**

**Tipo tutela** normativa

**RIFERIMENTI GEO-TOPOGRAFICI**

**Elemento CGU** 200121

**Quota** 50 m. s.l.m.

**SCAVI**

**Presenza scavi**

**Tipo**

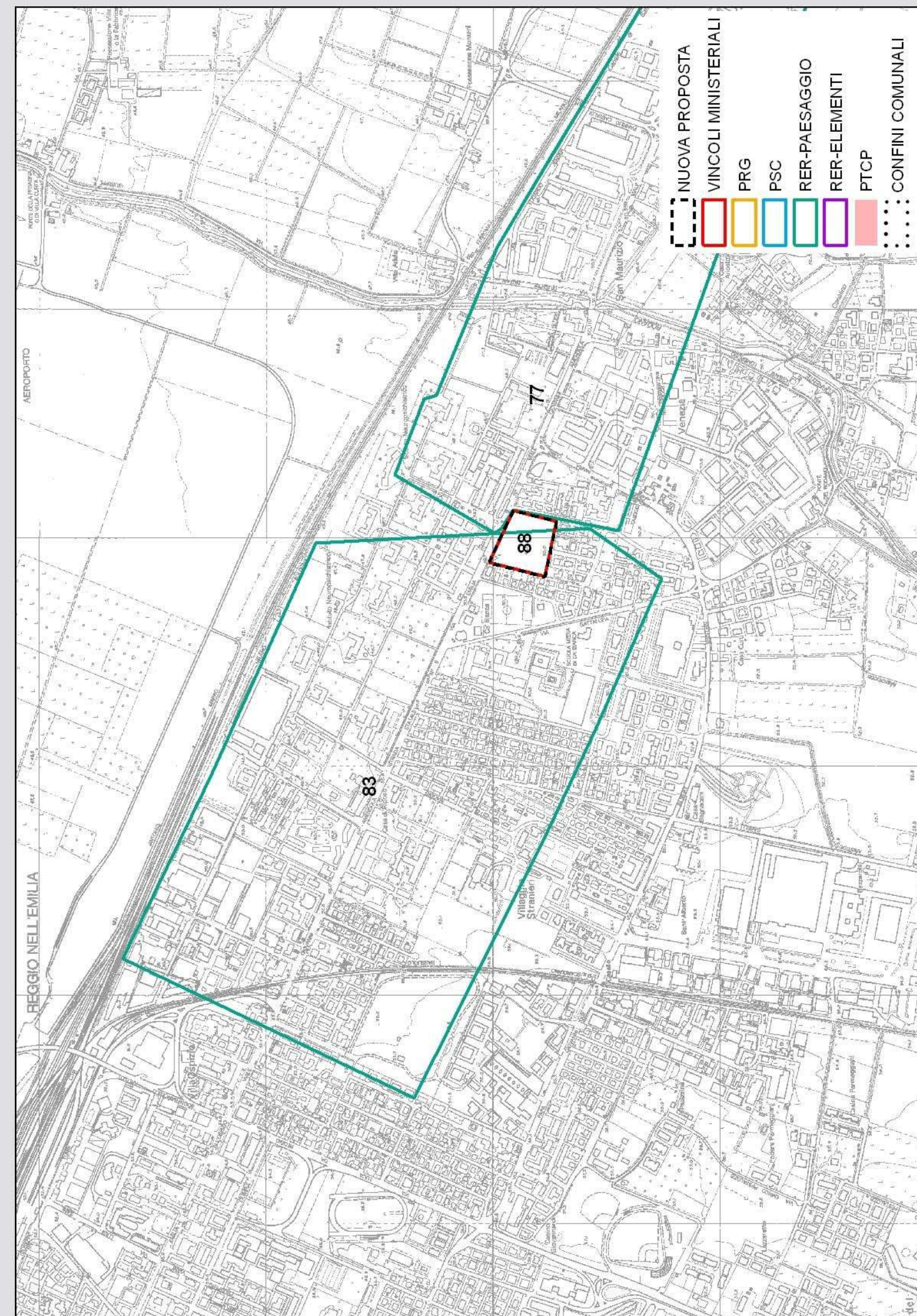
**Rilievo stratigrafic**

**Presenza strutture**

Lapidi ed epigrafi

**Data compilazione** 14/12/2007

**Compilazione** James Tirabassi





**ZONE ED ELEMENTI DI INTERESSE STORICO - ARCHEOLOGICO** scheda n° 84**LOCALIZZAZIONE**

Provincia Reggio Emilia  
 Comune Boretto  
 Località S.Croce  
 Toponimo Quadra Cucca

**OGGETTO**

Qualificazione cronologica Romano  
 Tipo di evidenza Fornaci

**Denominazione**

Quadra cucca

**INDIVIDUAZIONE**

Tipo certa e ben definita  
 Fonte Segnalazione

Altre fonti/strumenti  D.M.  RER Elementi  RER Paesaggi  PTCP  PRG  PSC  
 nessuna

**Problematiche**

Poiché le strutture si sono presentate piuttosto fragili lo scavo non è stato completato e i manufatti sono stati reinterati

**CARATTERI AMBIENTALI**

Le fornaci erano poste sul fianco del grande dosso fluviale che si estende parallelamente al corso del Po lungo la sua sponda destra

**DESCRIZIONE**

Giacitura sepolto  
 Specificazione cronologica  
 Età romana

**REFERENZE BIBLIOGRAFICHE**

Rivista Soprintendenza

**TUTELA VIGENTE**

Decreto ministeriale  30/4/1993  PTCP - art.15 b  PRG  PSC

**COMMENTO CRITICO**

Lo scavo eseguito dalla Soprintendenza ha lasciato in posto le strutture murarie pertinenti alle fornaci

**TUTELA PROPOSTA**

Individuazione conferma altra fonte (D.M)  
 Tipo tutela b1

**RIFERIMENTI GEO-TOPOGRAFICI**

Elemento CGU 182114  
 Quota 22 m. s.l.m.

**SCAVI**

Presenza scavi

Tipo scavo d'emergenza

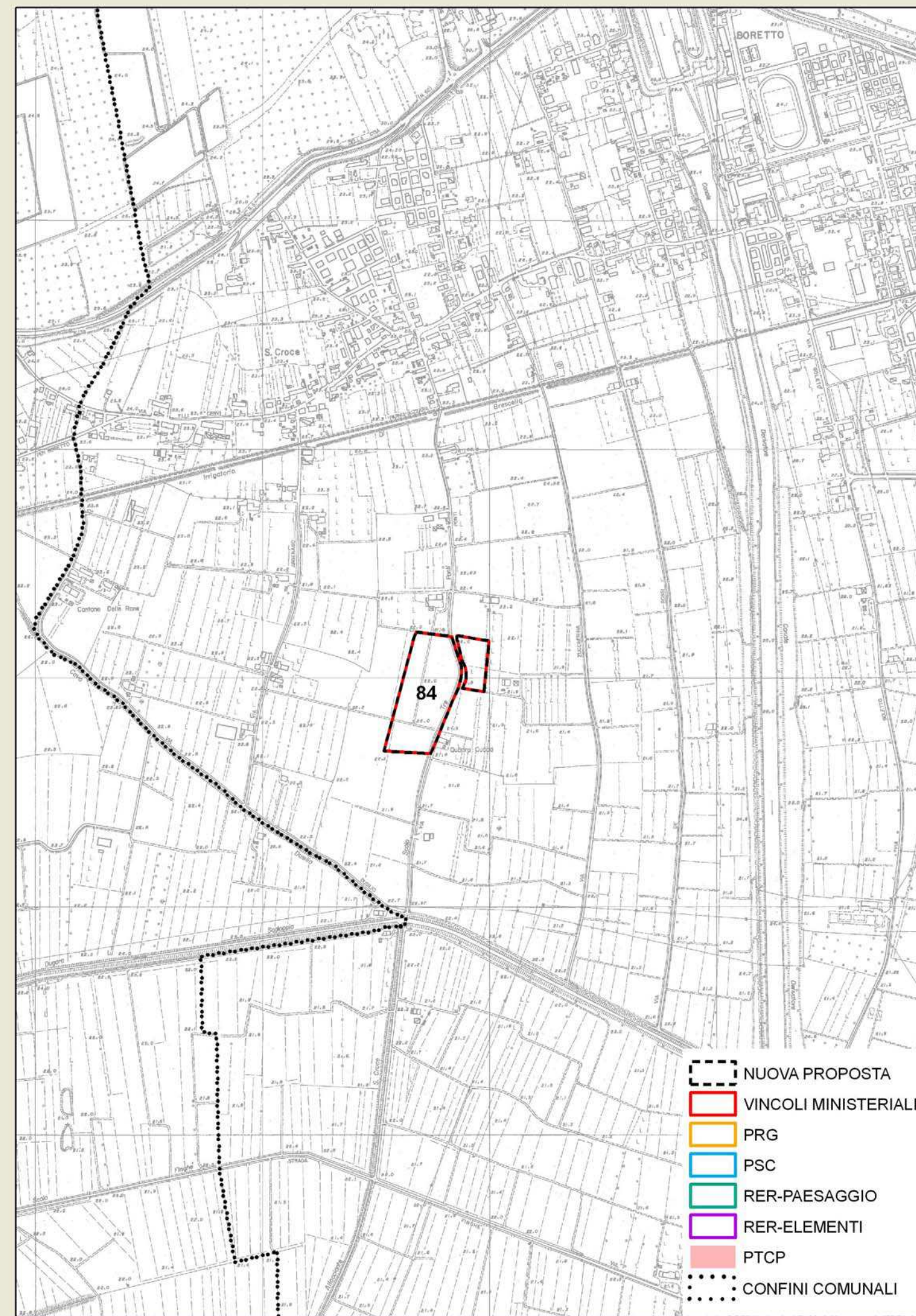
Rilievo stratigrafico

**Presenza strutture**

Tre fornaci, una parzialmente esplorata, le altre due viste in sezione

Data compilazione 14/12/2007

Compilazione Iames Tirabassi





**ZONE ED ELEMENTI DI INTERESSE STORICO - ARCHEOLOGICO** scheda n° 85**LOCALIZZAZIONE**

**Provincia** Reggio Emilia  
**Comune** Reggio nell'Emilia  
**Località** Cimitero Israelitico  
**Toponimo** Torrente Crostolo

**OGGETTO**

**Qualificazione cronologica** Età del Ferro  
**Tipo di evidenza** Resti di piccolo villaggio

**Denominazione**

Ponte S. Claudio

**INDIVIDUAZIONE**

**Tipo** certa da definire  
**Fonte** Bibliografica

**Altre fonti/strumenti**  D.M.  RER Elementi  RER Paesaggi  PTCP  PRG  PSC  
 nessuna

**Problematiche**

Il sito è stato in parte scavato, ma nell'area affioravano in vari punti altri reperti, pertanto devono esserci altre strutture sepolte.

**CARATTERI AMBIENTALI**

Il sito si trova sulla sponda destra dell'attuale corso del Torrente Crostolo, qui portato artificialmente in epoca rinascimentale.

**DESCRIZIONE**

**Giacitura** superficiale  
**Specificazione cronologica**  
 Età del ferro VI-V sec. a.C.

**REFERENZE BIBLIOGRAFICHE**

Vestigia Crustunei - Insediamenti etruschi lungo il corso del Crostolo, 1990, a cura di G.Ambrosetti, R.Macellari, L.Malnati

**TUTELA VIGENTE**

Decreto ministeriale  PTCP - art.15 b  PRG  PSC

**COMMENTO CRITICO****TUTELA PROPOSTA**

**Individuazione** conferma altra fonte (PRG Reggio Emilia)  
**Tipo tutela** b2

**RIFERIMENTI GEO-TOPOGRAFICI**

**Elemento CGU** 200124  
**Quota** 51 m. s.l.m.

**SCAVI**

**Presenza scavi**   
**Tipo** scavo d'emergenza  
**Rilievo stratigrafico**   
**Presenza strutture**  
 Pozzetti e fornacetta

**Data compilazione** 14/12/2007  
**Compilazione** Iames Tirabassi





**ZONE ED ELEMENTI DI INTERESSE STORICO - ARCHEOLOGICO** scheda n° 86**LOCALIZZAZIONE**

Provincia Reggio Emilia  
 Comune Albinea  
 Località Fogliano  
 Toponimo Caselle

**OGGETTO**

Qualificazione cronologica Romano  
 Tipo di evidenza Resti di domus rustica

**Denominazione**

Noce

**INDIVIDUAZIONE**

Tipo certa e ben definita  
 Fonte Bibliografica

Altre fonti/strumenti  D.M.  RER Elementi  RER Paesaggi  PTCP  PRG  PSC  
 nessuna

**Problematiche****CARATTERI AMBIENTALI**

Il sito è posto in alta pianura su un terrazzo inciso dal Torrente Lodola posto a poca distanza verso est

**DESCRIZIONE**

Giacitura superficiale

**Specificazione cronologica**

Età romana: fine I sec. a.C. - V sec. d.C.

**REFERENZE BIBLIOGRAFICHE**

E. Pippoli, 1997, La Noce, presso Fogliano, Archeologia dell'Emilia Romagna, Vol. I/2, pp. 78-80

**TUTELA VIGENTE**

Decreto ministeriale  17/3/1997

PTCP - art.15 b  PRG  PSC

**COMMENTO CRITICO****TUTELA PROPOSTA**

Individuazione conferma altra fonte (D.M)

Tipo tutela b1

**RIFERIMENTI GEO-TOPOGRAFICI**

Elemento CGU 200161

Quota 93 m. s.l.m.

**SCAVI**

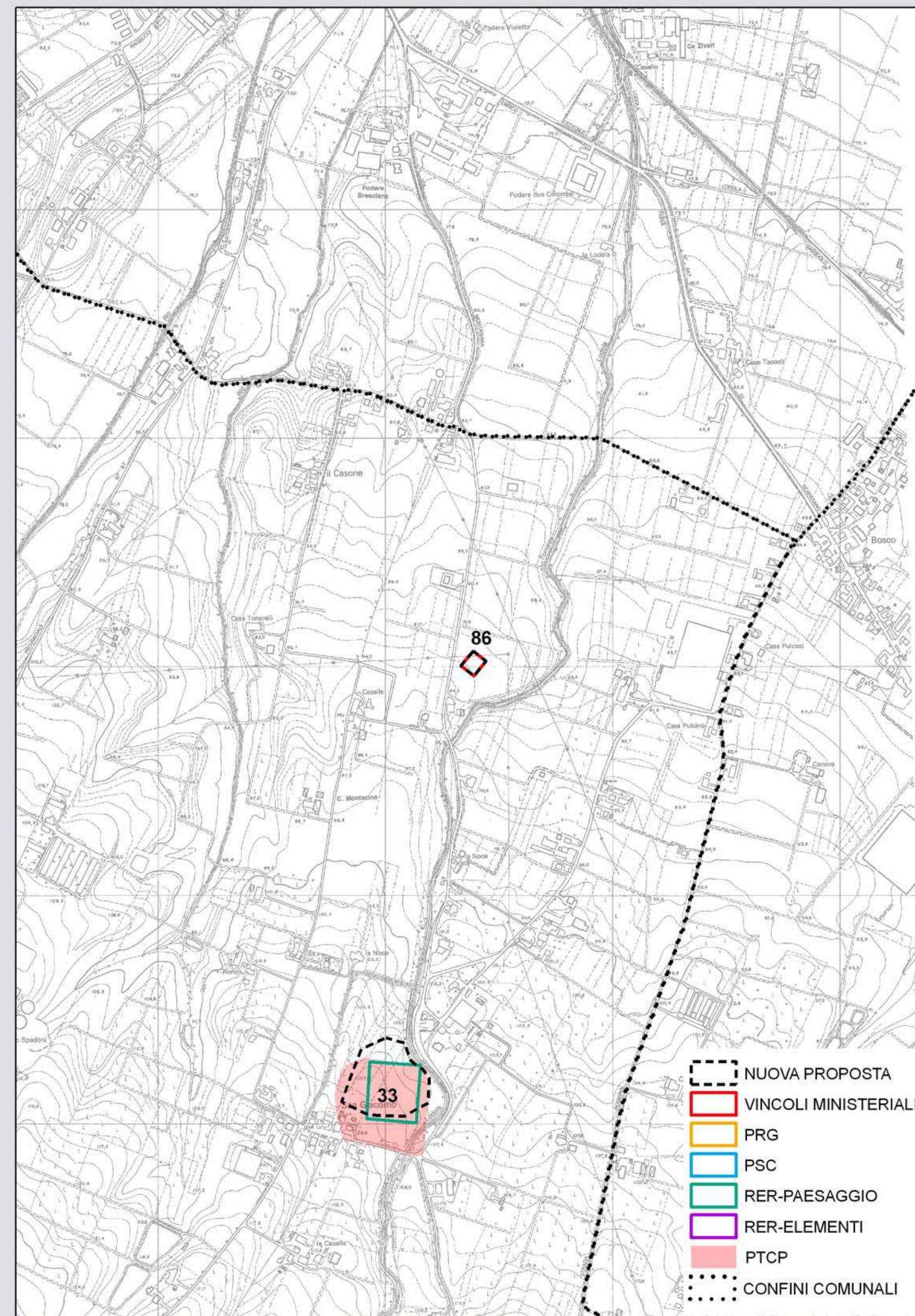
Presenza scavi

Tipo scavo sistematico

Rilievo stratigrafico

**Presenza strutture**

Resti murari di un edificio con ampio cortile centrale scoperto, bordato a S e E da fabbricati e a O da tettoie



Data compilazione 14/12/2007

Compilazione James Tirabassi



**ZONE ED ELEMENTI DI INTERESSE STORICO - ARCHEOLOGICO** scheda n° 87**LOCALIZZAZIONE**

**Provincia** Reggio Emilia  
**Comune** Poviglio  
**Località** Centro storico  
**Toponimo** Chiesa di Santo Stefano

**OGGETTO**

**Qualificazione cronologica** Medievale  
**Tipo di evidenza** Resti di abitato e "suoli neri"

**Denominazione**

Chiesa di Poviglio

**INDIVIDUAZIONE**

**Tipo** certa e ben definita  
**Fonte** Bibliografica

**Altre fonti/strumenti**  D.M.  RER Elementi  RER Paesaggi  PTCP  PRG  PSC  
 nessuna

**Problematiche**

Parte dell'area archeologica è stata in parte completamente scavata dalla Soprintendenza, mentre la parte vincolata è stata esplorata solo in parte.

**CARATTERI AMBIENTALI**

I "suoli neri" scavati sono ovviamente di accumulo artificiale e si sono formati nel medio evo attorno alla chiesa per la presenza di un villaggio.

**DESCRIZIONE**

**Giacitura** superficiale

**Specificazione cronologica**

Tardo medio evo X-XI sec. e Rinascimento XIV - XV sec.

**REFERENZE BIBLIOGRAFICHE**

Rivista Soprintendenza  
 Carta Archeologica del Comune di Poviglio 1986 - 1989, a cura di G.Bottazzi, L.Bronzoni, A.Mutti, 1990, Poviglio

**TUTELA VIGENTE**

Decreto ministeriale  9/3/1993  PTCP - art.15 b  PRG  PSC

**COMMENTO CRITICO****TUTELA PROPOSTA**

**Individuazione** conferma altra fonte (D.M.)

**Tipo tutela** b1

**RIFERIMENTI GEO-TOPOGRAFICI**

**Elemento CGU** 182151

**Quota** 29 m. s.l.m.

**SCAVI**

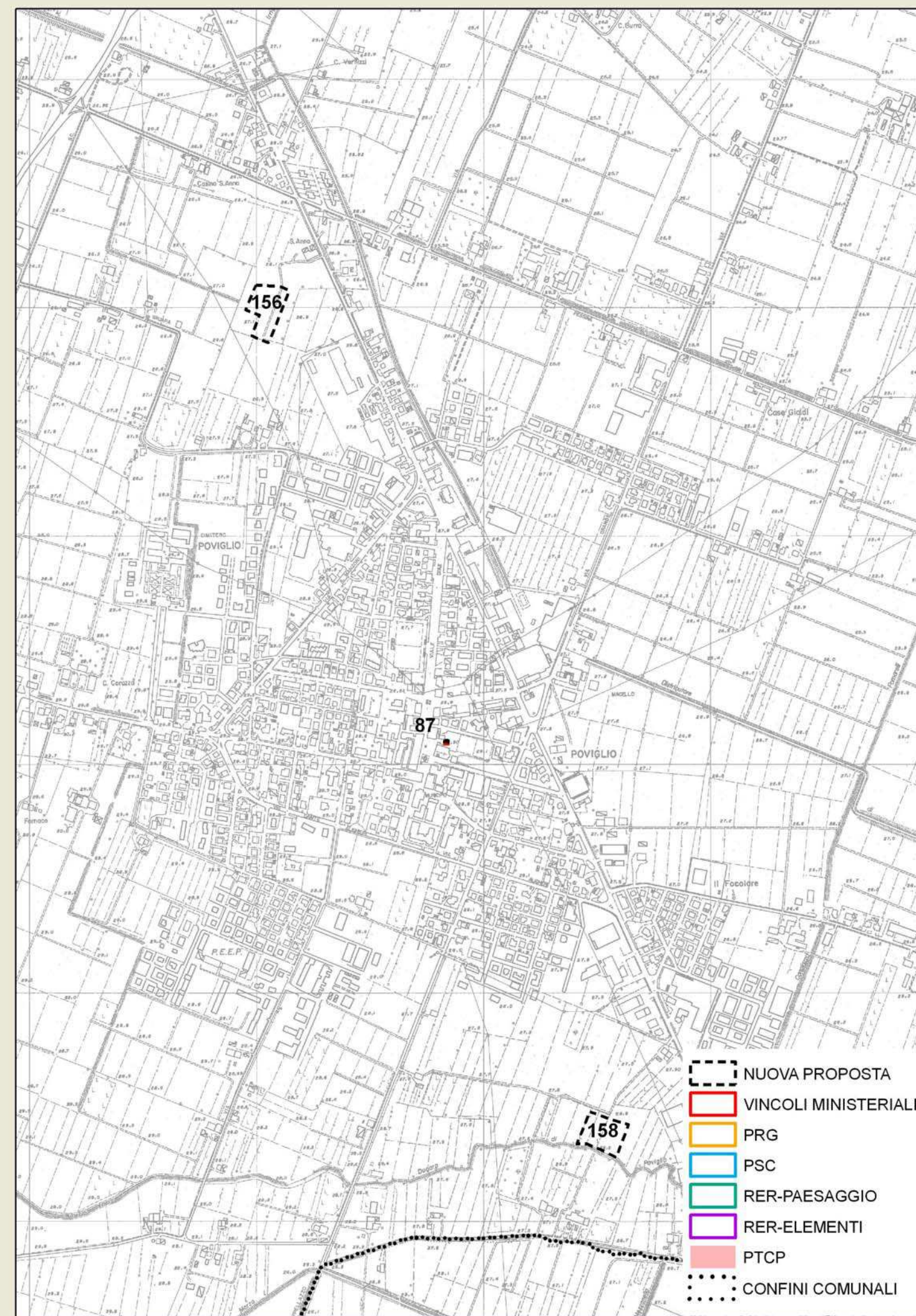
**Presenza scavi**

**Tipo** scavo d'emergenza

**Rilievo stratigrafico**

**Presenza strutture**

Strutture lignee abitative; relitto murario in mattoni della cinta trecentesca



**Data compilazione** 14/12/2007

**Compilazione** Iames Tirabassi







**ZONE ED ELEMENTI DI INTERESSE STORICO - ARCHEOLOGICO** scheda n° 89**LOCALIZZAZIONE**

**Provincia** Reggio Emilia  
**Comune** Vezzano sul Crostolo  
**Località** Montalto  
**Toponimo** Chiesa

**OGGETTO**

**Qualificazione cronologica** Medievale  
**Tipo di evidenza** Ruedi di castello

**Denominazione**

Castello di Montalto

**INDIVIDUAZIONE**

**Tipo** certa e ben definita  
**Fonte** Segnalazione

**Altre fonti/strumenti**  D.M.  RER Elementi  RER Paesaggi  PTCP  PRG  PSC  
 nessuna

**Problematiche****CARATTERI AMBIENTALI**

Il castello è posto sulla cima di un cucuzzolo che sta sulla sinistra della valle del T.Cesolla

**DESCRIZIONE**

**Giacitura** superficiale  
**Specificazione cronologica**  
 Basso medioevo

**REFERENZE BIBLIOGRAFICHE**

M.Bertolani Del Rio, 1971, I castelli reggiani, pp.207 -208

**TUTELA VIGENTE**

Decreto ministeriale  PTCP - art.15 b  PRG  PSC

**COMMENTO CRITICO**

Il vincolo di tipo geometrico (circolare) non indicava con precisione l'estendersi dei ruderi pertanto è stato necessario ripermetrarlo tenendo conto oltre che dei ruderi, delle eventuali presenze archeologiche sui fianchi della rupe.

**TUTELA PROPOSTA**

**Individuazione** nuova proposta di individuazione

**Tipo tutela** b1

**RIFERIMENTI GEO-TOPOGRAFICI**

**Elemento CGU** 218032

**Quota** 416 m. s.l.m.

**SCAVI**

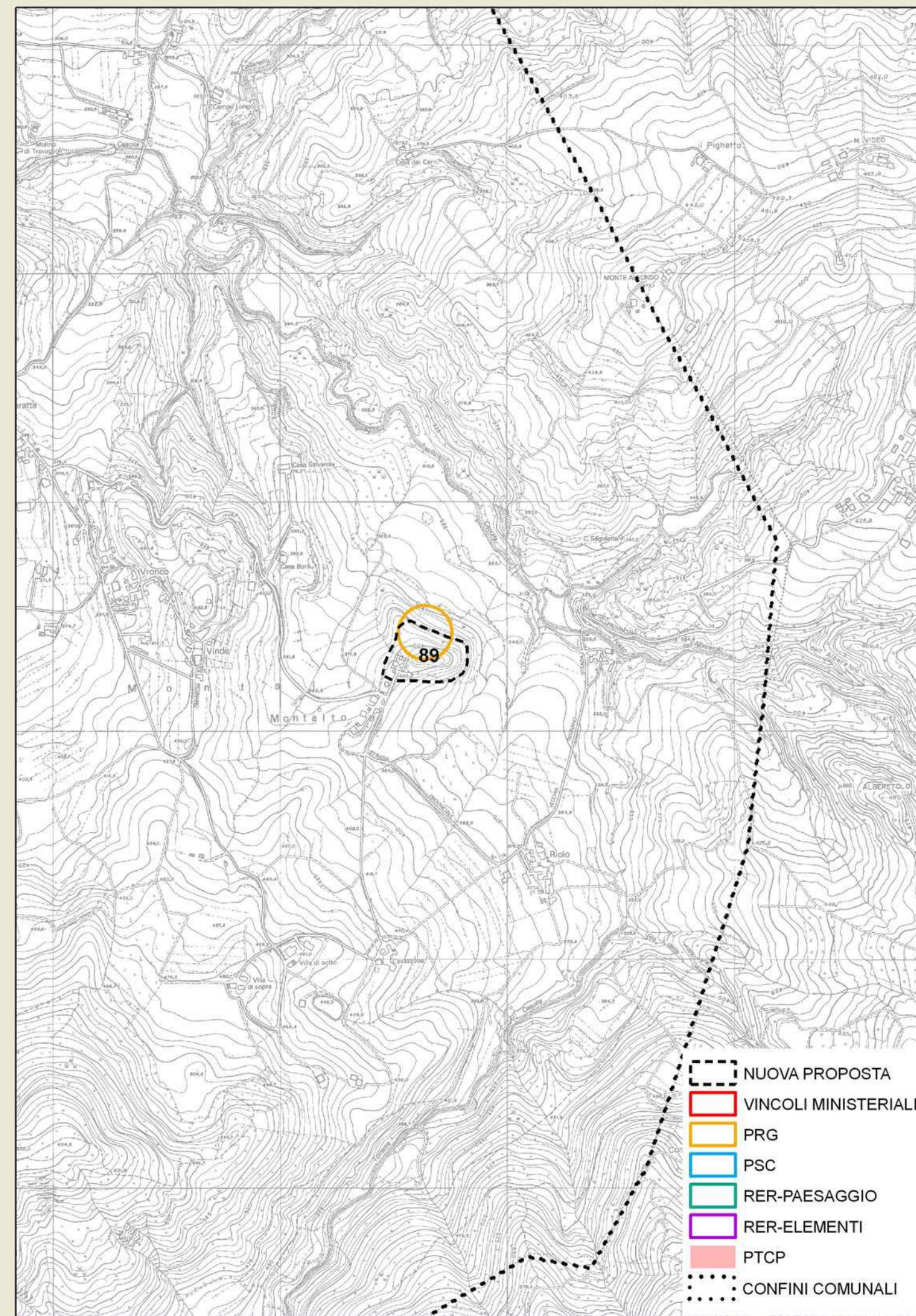
**Presenza scavi**

**Tipo**

**Rilievo stratigrafic**

**Presenza strutture**

Resti murari e ambienti sepolti (cisterne?)



**Data compilazione** 14/12/2007

**Compilazione** Iames Tirabassi



**ZONE ED ELEMENTI DI INTERESSE STORICO - ARCHEOLOGICO** scheda n° 90**LOCALIZZAZIONE**

Provincia Reggio Emilia  
 Comune Montecchio Emilia  
 Località Montecchio Emilia nord  
 Toponimo Croce

**OGGETTO**

Qualificazione cronologica Romano  
 Tipo di evidenza Resti di domus rustica

**Denominazione**

Caseificio

**INDIVIDUAZIONE**

Tipo certa e ben definita  
 Fonte Bibliografica

Altre fonti/strumenti  D.M.  RER Elementi  RER Paesaggi  PTCP  PRG  PSC  
 Carta archeologica di Montecchio  nessuna

**Problematiche****CARATTERI AMBIENTALI**

Il sito è in piena pianura alluvionale a breve distanza dall'attuale corso dell'Enza e a ridosso della scarpata di un suo antico terrazzo esistente più a est..

**DESCRIZIONE**

Giacitura superficiale

**Specificazione cronologica**

Età romana I sec. a.C. IV d.C.

**REFERENZE BIBLIOGRAFICHE**

Montecchio Emilia, 1997, Catasto archeologico della Provincia di Reggio Emilia, Supplemento 2, ( a cura di R.Macellari, J.Tirabassi), pp 113-118

**TUTELA VIGENTE**

Decreto ministeriale

PTCP - art.15 b  PRG  PSC

**COMMENTO CRITICO****TUTELA PROPOSTA**

Individuazione nuova proposta di individuazione

Tipo tutela b2

**RIFERIMENTI GEO-TOPOGRAFICI**

Elemento CGU 200063

Quota 86 m. s.l.m.

**SCAVI**

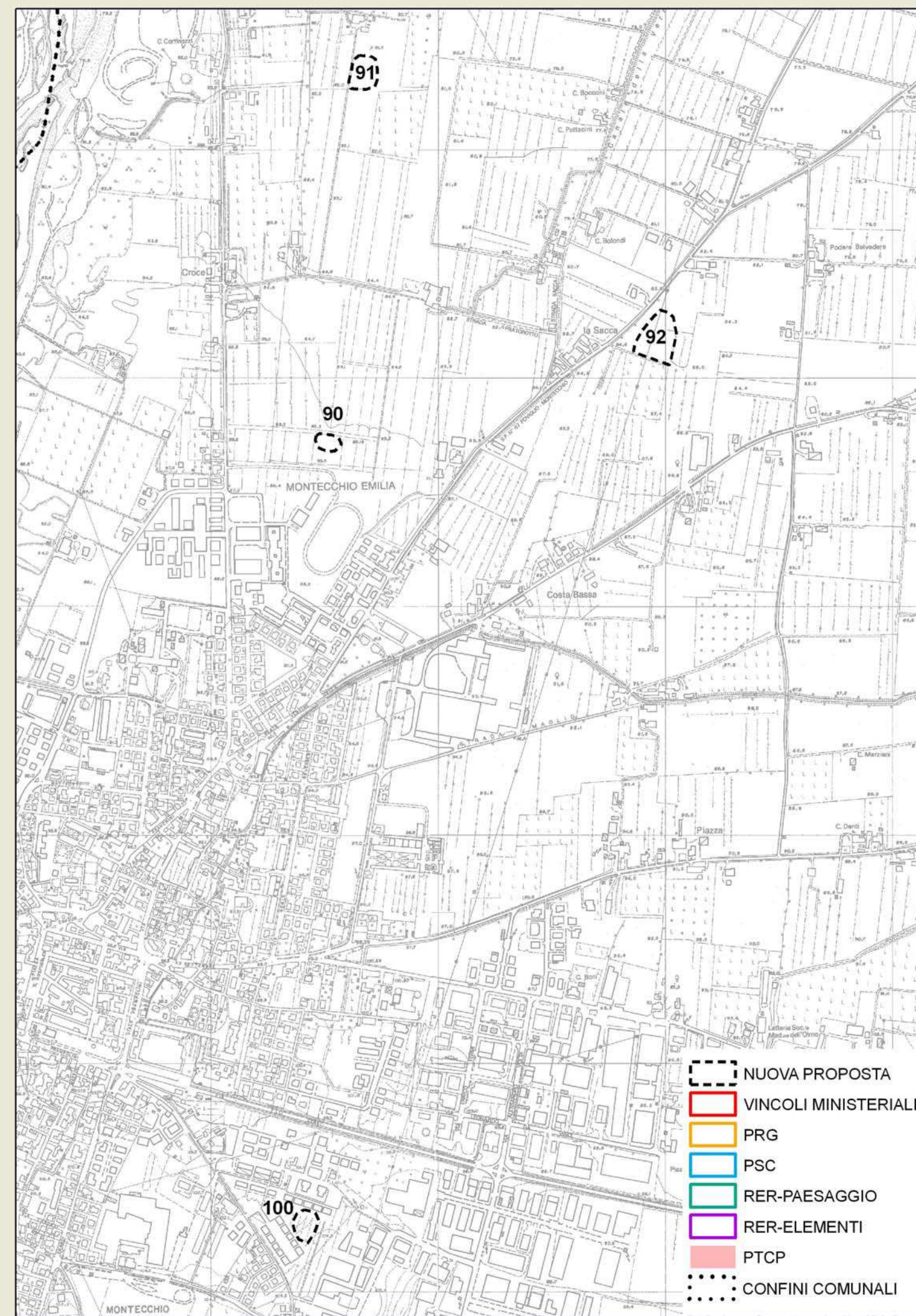
Presenza scavi

**Tipo**

Rilievo stratigrafico

**Presenza strutture**

Muretti a secco, cocciopesto da pavimento e fornaci



Data compilazione 14/12/2007

Compilazione James Tirabassi



**ZONE ED ELEMENTI DI INTERESSE STORICO - ARCHEOLOGICO** scheda n° 91**LOCALIZZAZIONE**

Provincia Reggio Emilia  
 Comune Montecchio Emilia  
 Località Croce  
 Toponimo Cartinazzi

**OGGETTO**

Qualificazione cronologica Romano  
 Tipo di evidenza Resti di grande villa?

**Denominazione**

Podere Fontana

**INDIVIDUAZIONE**

Tipo certa e ben definita  
 Fonte Bibliografica

Altre fonti/strumenti  D.M.  RER Elementi  RER Paesaggi  PTCP  PRG  PSC  
 Problematiche  Carta archeologica di Montecchio  nessuna

**CARATTERI AMBIENTALI**

Il sito è in piena pianura alluvionale a breve distanza dall'attuale corso dell'Enza.

**DESCRIZIONE**

Giacitura superficiale  
 Specificazione cronologica  
 Età romana I-IV sec. d.C.

**REFERENZE BIBLIOGRAFICHE**

Montecchio Emilia, 1997, Catasto archeologico della Provincia di Reggio Emilia, Supplemento 2, ( a cura di R.Macellari, J.Tirabassi), pp. 105 - 112

**TUTELA VIGENTE**

Decreto ministeriale  PTCP - art.15 b  PRG  PSC

**COMMENTO CRITICO**

Nei pressi del sito, nell'Ottocento il Chierici esplorò il famoso "Iarario", un edificio di culto che restituì diversi bronzetti romani. E' quindi probabile che l'edificio considerato in questa scheda possa far parte di un agglomerato di costruzioni relative ad un vico.

**TUTELA PROPOSTA**

Individuazione nuova proposta di individuazione  
 Tipo tutela b2

**RIFERIMENTI GEO-TOPOGRAFICI**

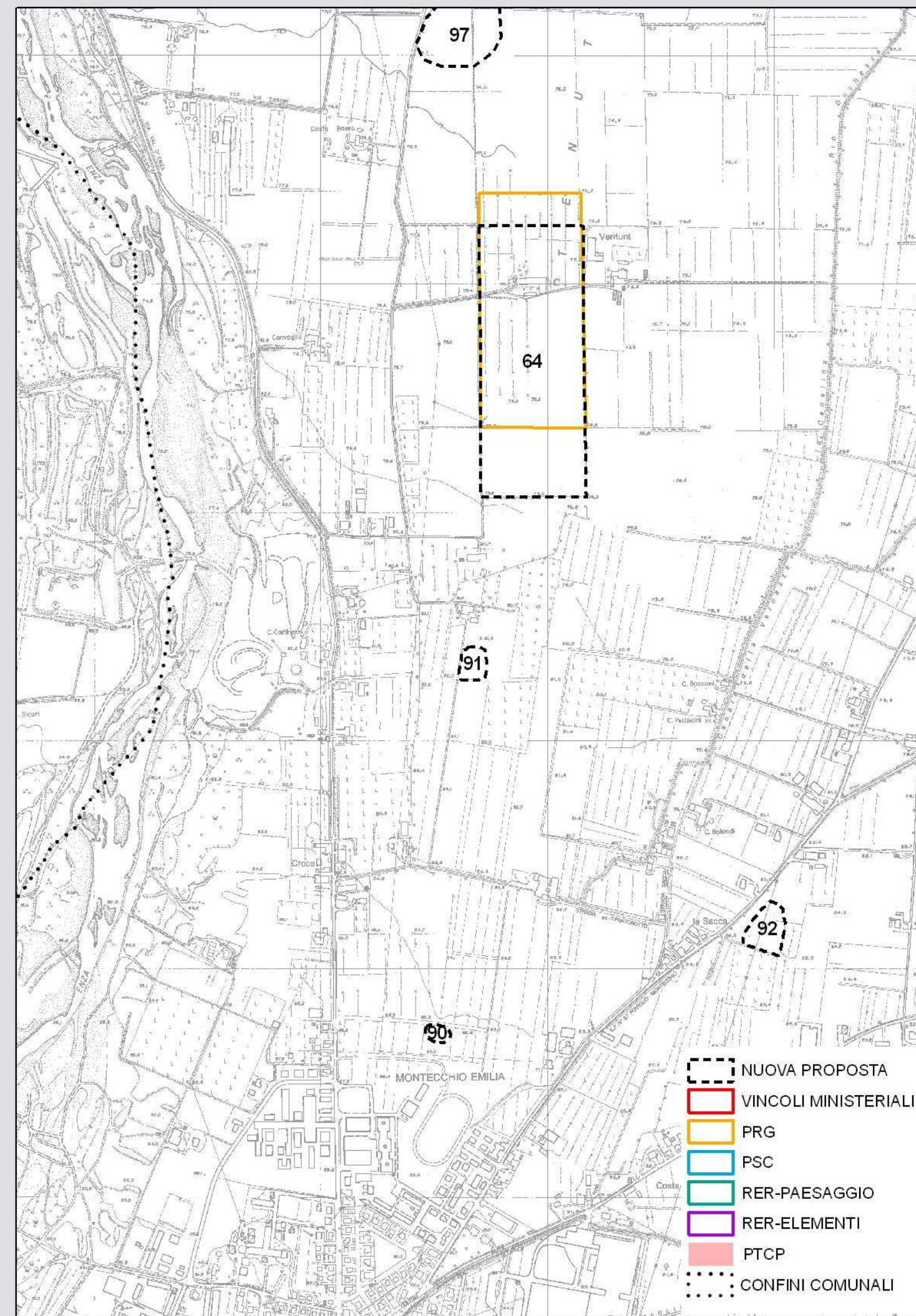
Elemento CGU 200063  
 Quota 82 m. s.l.m.

**SCAVI**

Presenza scavi   
 Tipo sondaggio  
 Rilievo stratigrafico   
 Presenza strutture  
 Muretti a secco, basi di pilastri, pavimentazioni rustiche

Data compilazione 14/12/2007

Compilazione James Tirabassi





**ZONE ED ELEMENTI DI INTERESSE STORICO - ARCHEOLOGICO** scheda n° 92**LOCALIZZAZIONE**

Provincia Reggio Emilia  
 Comune Montecchio Emilia  
 Località Costa Bassa  
 Toponimo La Sacca

**OGGETTO**

Qualificazione cronologica Paleolitico  
 Tipo di evidenza Affioramento di industria litica

**Denominazione**

La Sacca

**INDIVIDUAZIONE**

Tipo certa e ben definita  
 Fonte Bibliografica

Altre fonti/strumenti  D.M.  RER Elementi  RER Paesaggi  PTCP  PRG  PSC  
 Carta archeologica di Montecchio  nessuna

**Problematiche**

L'estensione del sito è certa verso nord e verso ovest, mentre a sud e a est la presenza di prati stabili non consente di completare l'indagine.

**CARATTERI AMBIENTALI**

Il sito è posto su un lembo di terrazzo pleistocenico risparmiato dai paleoalvei dell'Enza

**DESCRIZIONE**

Giacitura superficiale  
 Specificazione cronologica  
 Paleolitico inferiore e medio

**REFERENZE BIBLIOGRAFICHE**

Montecchio Emilia, 1997, Catasto archeologico della Provincia di Reggio Emilia, Supplemento 2, ( a cura di R.Macellari, J.Tirabassi), pp. 16-18

**TUTELA VIGENTE**

Decreto ministeriale  PTCP - art.15 b  PRG  PSC

**COMMENTO CRITICO****TUTELA PROPOSTA**

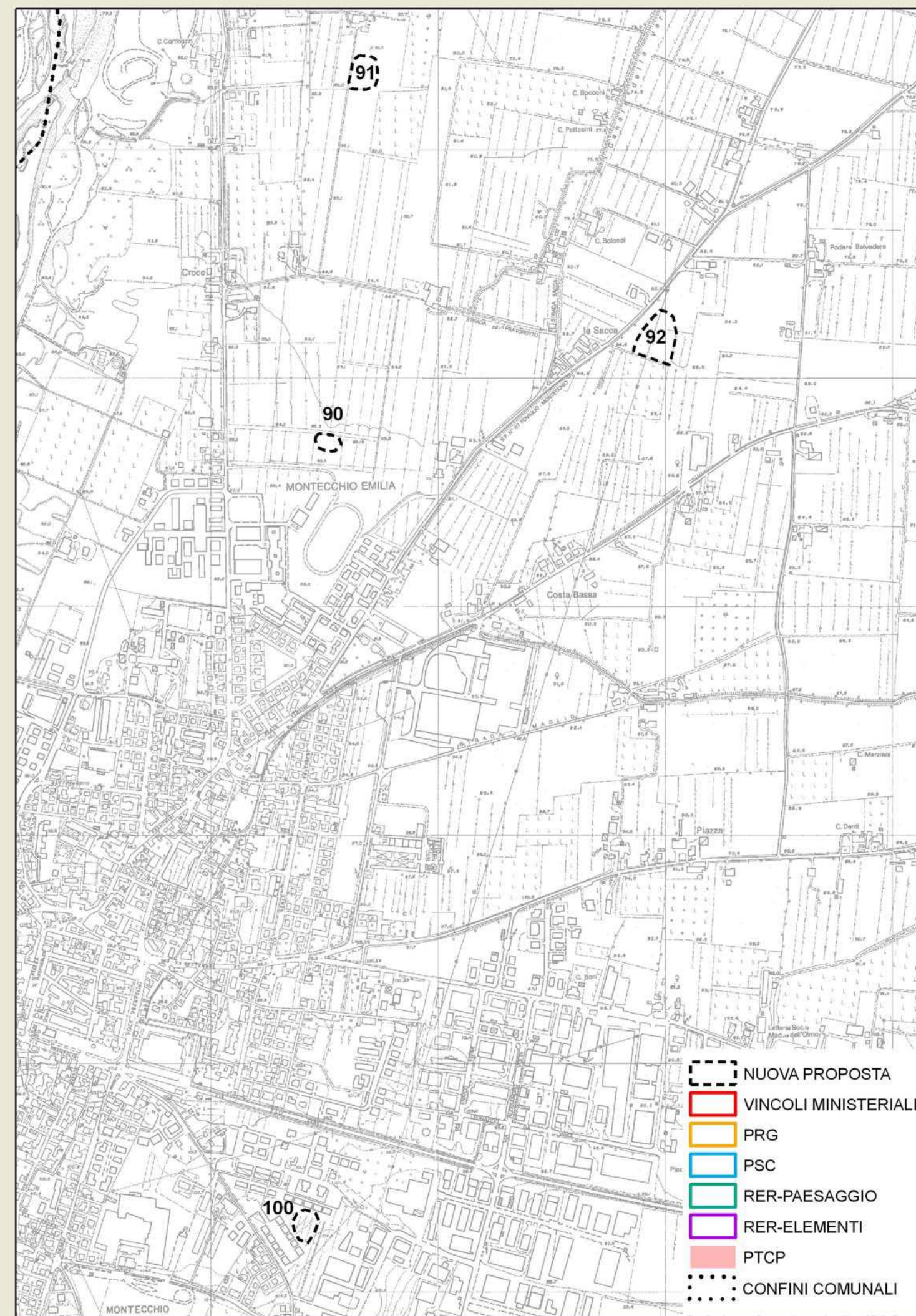
Individuazione nuova proposta di individuazione  
 Tipo tutela b2

**RIFERIMENTI GEO-TOPOGRAFICI**

Elemento CGU 200062  
 Quota 85 m. s.l.m.

**SCAVI**

Presenza scavi   
 Tipo  
 Rilievo stratigrafico   
 Presenza strutture



Data compilazione 14/12/2007  
 Compilazione James Tirabassi



**ZONE ED ELEMENTI DI INTERESSE STORICO - ARCHEOLOGICO** scheda n° 93**LOCALIZZAZIONE**

**Provincia** Reggio Emilia  
**Comune** Montecchio Emilia - S. Ilario d'Enza  
**Località** Partitore  
**Toponimo**

**OGGETTO**

**Qualificazione cronologica** Età del Ferro  
**Tipo di evidenza** Resti di abitato

**Denominazione**

Partitore

**INDIVIDUAZIONE**

**Tipo** certa e ben definita  
**Fonte** Bibliografica

**Altre fonti/strumenti**  D.M.  RER Elementi  RER Paesaggi  PTCP  PRG  PSC  
 Carta archeologica di Montecchio  nessuna

**Problematiche****CARATTERI AMBIENTALI**

Il sito è posto in piena pianura, alla testa del dosso Calerno - Castelnuovo Sotto e alla destra del Rio Duchessa, uno sfioratore dell'Enza. Sembra insistere su una zona leggermente depressa verso ovest.

**DESCRIZIONE**

**Giacitura** superficiale

**Specificazione cronologica**

Età del ferro IV - V sec. a. C.

**REFERENZE BIBLIOGRAFICHE**

Montecchio Emilia, 1997, Catasto archeologico della Provincia di Reggio Emilia, Supplemento 2, ( a cura di R. Macellari, J. Tirabassi), p. 75

**TUTELA VIGENTE**

Decreto ministeriale  PTCP - art.15 b  PRG  PSC

**COMMENTO CRITICO**

La presenza in superficie di piccoli agglomerati di ciottoli lascia supporre l'esistenza di tombe a cremazione.

**TUTELA PROPOSTA**

**Individuazione** nuova proposta di individuazione

**Tipo tutela** b1

**RIFERIMENTI GEO-TOPOGRAFICI**

**Elemento CGU** 200061

**Quota** 64 m. s.l.m.

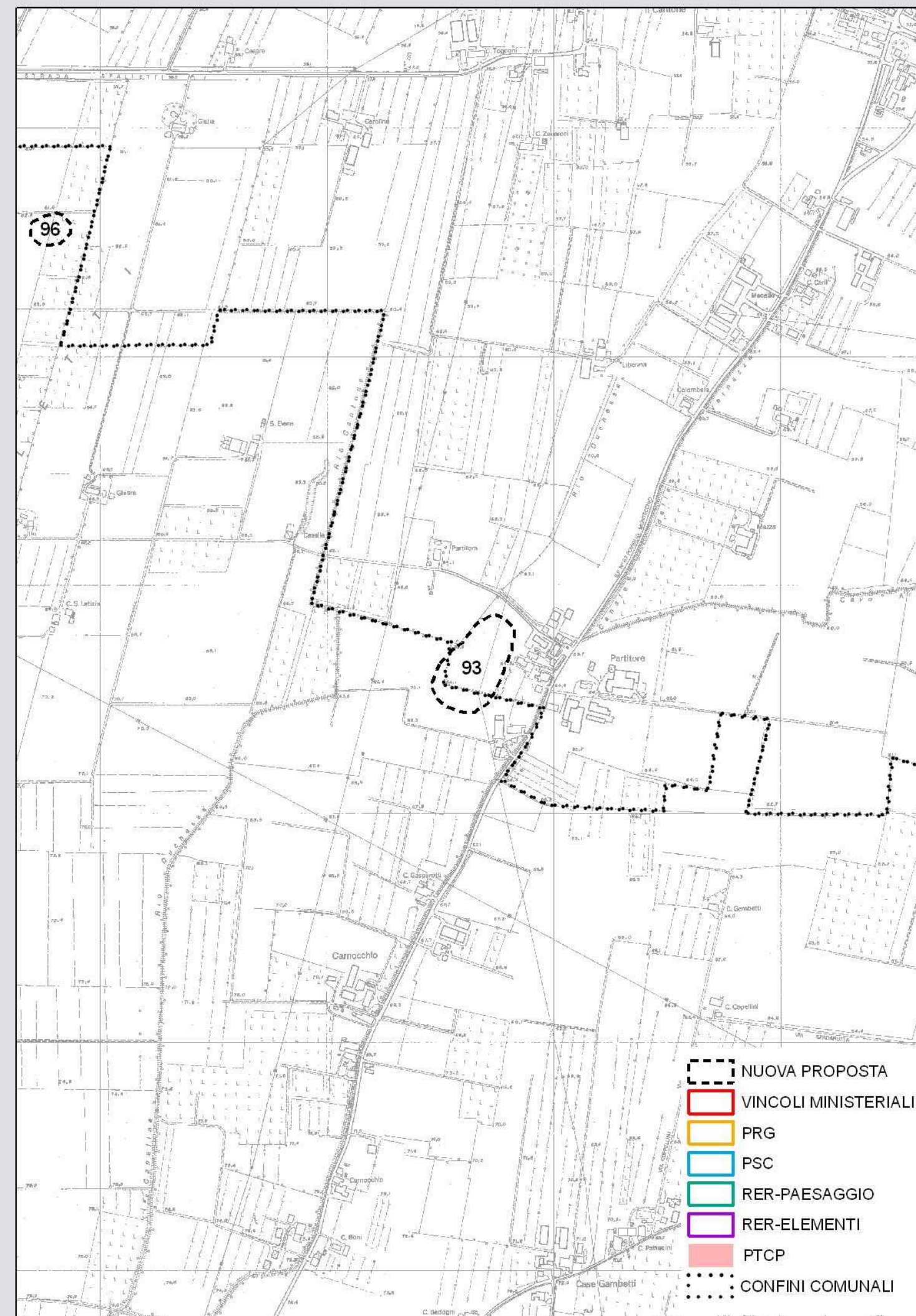
**SCAVI**

**Presenza scavi**

**Tipo**

**Rilievo stratigrafico**

**Presenza strutture**



**Data compilazione** 14/12/2007

**Compilazione** James Tirabassi



**ZONE ED ELEMENTI DI INTERESSE STORICO - ARCHEOLOGICO** scheda n° 94**LOCALIZZAZIONE**

**Provincia** Reggio Emilia  
**Comune** San Polo d'Enza  
**Località** Casa Pisi  
**Toponimo** Monte S.Stefano

**OGGETTO**

**Qualificazione cronologica** Medievale  
**Tipo di evidenza** Resti di chiesa

**Denominazione**

Monte S.Stefano

**INDIVIDUAZIONE**

**Tipo** certa da definire  
**Fonte** Archeologica da ricognizione occasionale e sist

**Altre fonti/strumenti**  D.M.  RER Elementi  RER Paesaggi  PTCP  PRG  PSC  
 nessuna

**Problematiche**

Il sito è stato scavato a più riprese dal gruppo archeologico VEA e dalla Cooperativa Gea per conto della Soprintendenza e i resti murari una volta rilevati sono stati risepolti.

**CARATTERI AMBIENTALI**

Il sito si trova sul cucuzzolo di un piccolo rilievo pleistocenico eroso a est e a ovest da modesti corsi d'acqua, mentre a sud si raccorda con le retrostanti formazioni plioceniche tramite una sella. Verso nord si affaccia sulla pianura.

**DESCRIZIONE**

**Giacitura** semisepolto

**Specificazione cronologica**

XIV-XVIII sec.

**REFERENZE BIBLIOGRAFICHE**

L'informazione, 2006, Montefalcone: un milione di anni fa c'era il mare, 1 luglio 2006, p. 24  
 N. Reverberi, 2006, S. Polo- Importante scoperta del gruppo Vea. Il mare arriva fino a Monfalcone, Il Resto del Carlino, 1 luglio 2006, p. XIV

**TUTELA VIGENTE**

Decreto ministeriale  PTCP - art.15 b  PRG  PSC

**COMMENTO CRITICO**

I resti della piccola chiesa non sono stati completamente esplorati ed inoltre, restano da indagare le aree circostanti dove affiorano altri resti murari e dove sono state intercettate alcune sepolture. Inoltre la parte meridionale del pianoro sommitale è costituita da una serie sedimentaria marina di spiaggia databile nel tardo pleistocene.

**TUTELA PROPOSTA**

**Individuazione** nuova proposta di individuazione

**Tipo tutela** b1

**RIFERIMENTI GEO-TOPOGRAFICI**

**Elemento CGU** 200144

**Quota** 292 m. s.l.m.

**SCAVI**

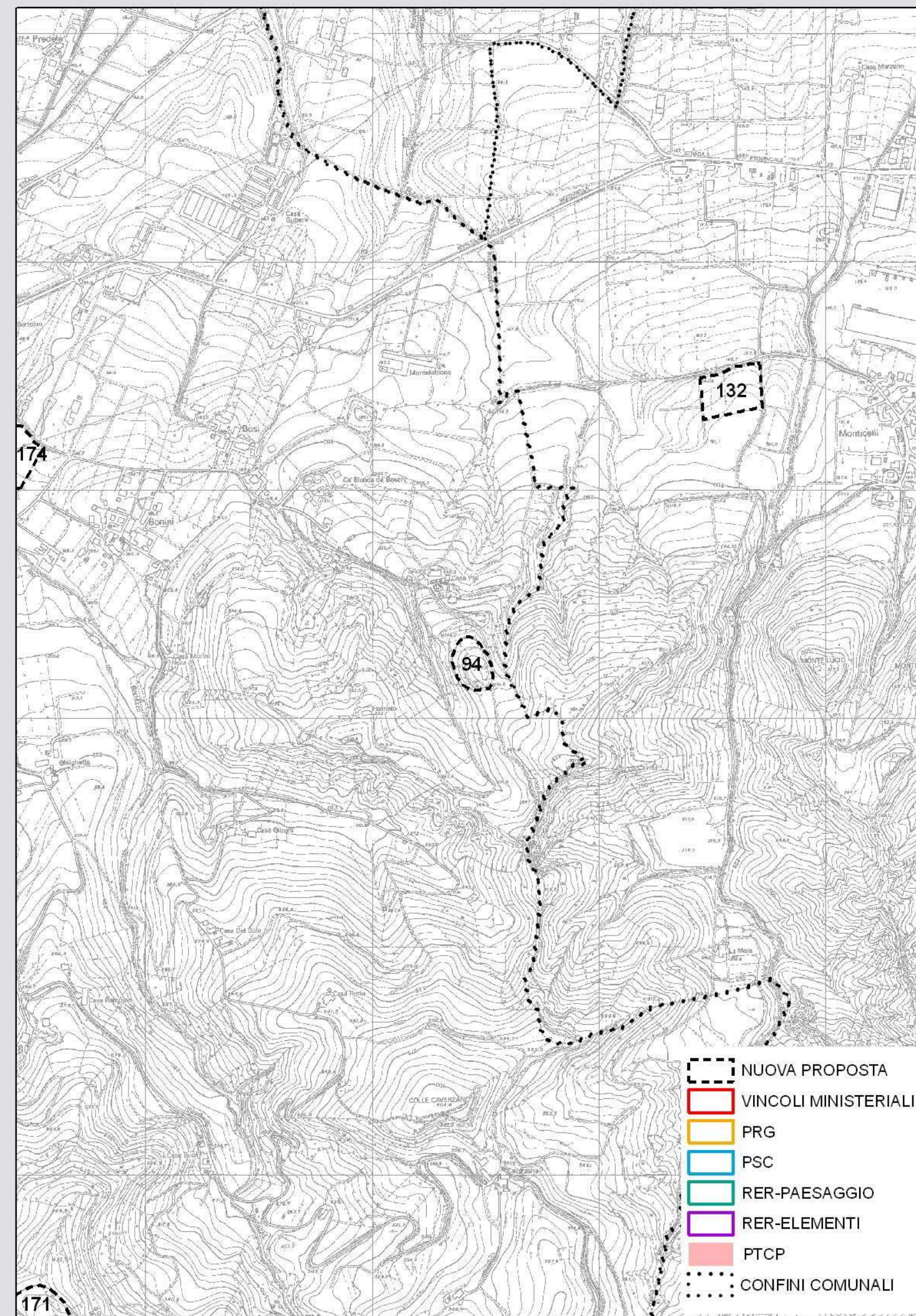
**Presenza scavi**

**Tipo** sondaggio

**Rilievo stratigrafico**

**Presenza strutture**

Resti murari perimetrali della chiesa; altri resti murari, tombe a inumazione; spiaggia fossile



**Data compilazione** 14/12/2007

**Compilazione** Iames Tirabassi



**ZONE ED ELEMENTI DI INTERESSE STORICO - ARCHEOLOGICO** scheda n° 95**LOCALIZZAZIONE**

**Provincia** Reggio Emilia  
**Comune** Montecchio Emilia  
**Località** Tenuta Spalletti  
**Toponimo** Case S.Letizia

**OGGETTO**

**Qualificazione cronologica** Romano  
**Tipo di evidenza** Resti di domus rustica

**Denominazione**

Case S.Letizia

**INDIVIDUAZIONE**

**Tipo** certa e ben definita  
**Fonte** Bibliografica

**Altre fonti/strumenti**  D.M.  RER Elementi  RER Paesaggi  PTCP  PRG  PSC  
 Carta archeologica di Montecchio  nessuna

**Problematiche****CARATTERI AMBIENTALI**

Il sito è posto in piena pianura ma in un punto leggermente rilevato e prospiciente un affioramento di ghiaie.

**DESCRIZIONE**

**Giacitura** superficiale

**Specificazione cronologica**

Età romana I sec. a.C. - V sec. d.C.

**REFERENZE BIBLIOGRAFICHE**

Montecchio Emilia, 1997, Catasto archeologico della Provincia di Reggio Emilia, Supplemento 2, ( a cura di R.Macellari, J.Tirabassi), pp. 96-98

**TUTELA VIGENTE**

Decreto ministeriale  PTCP - art.15 b  PRG  PSC

**COMMENTO CRITICO**

Il sito, apparentemente modesto, ha restituito diversi oggetti di pregio in bronzo, fra cui il "bronzetto" di una divinità femminile.

**TUTELA PROPOSTA**

**Individuazione** nuova proposta di individuazione

**Tipo tutela** b2

**RIFERIMENTI GEO-TOPOGRAFICI**

**Elemento CGU** 200061

**Quota** 69 m. s.l.m.

**SCAVI**

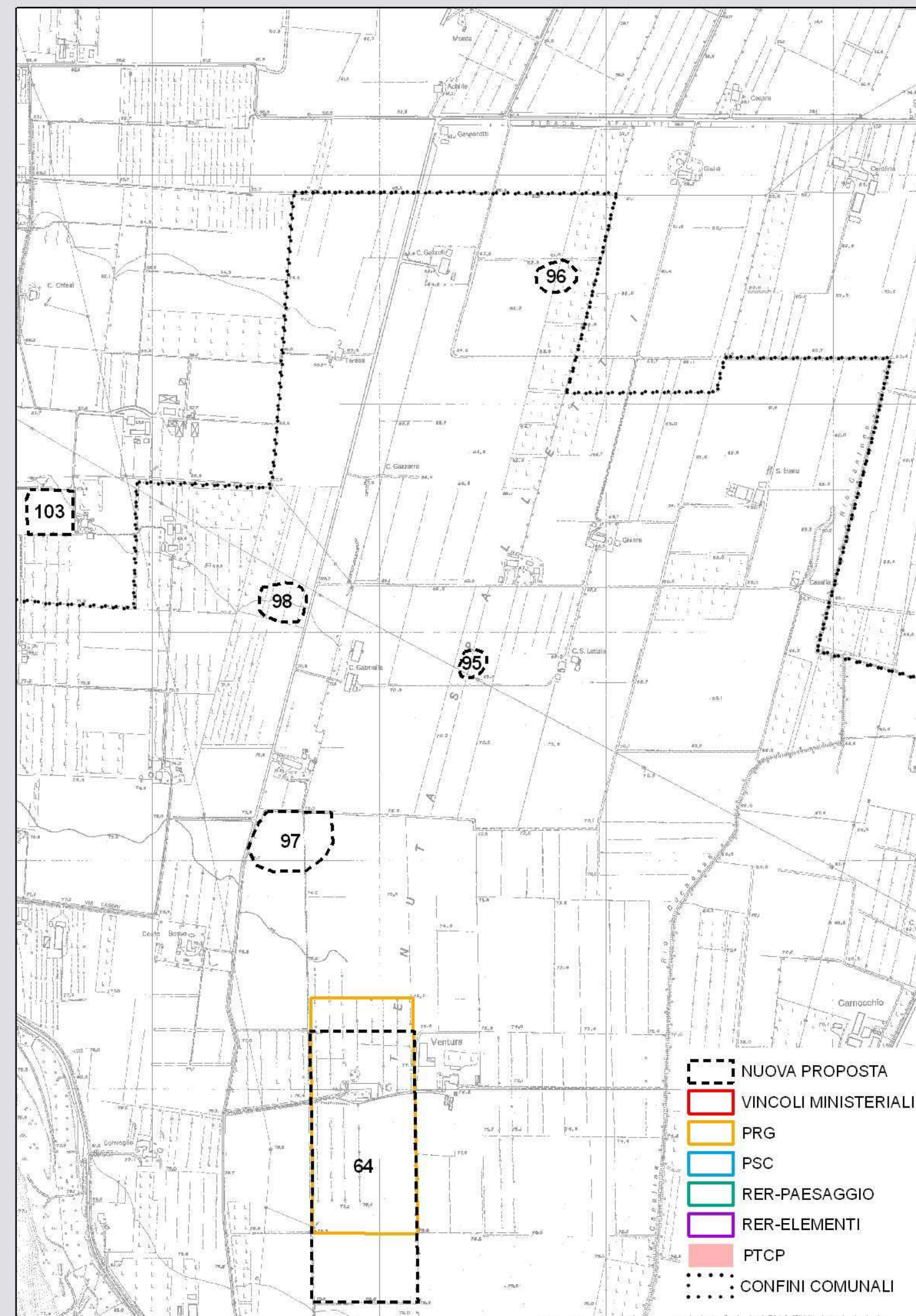
**Presenza scavi**

**Tipo**

**Rilievo stratigrafico**

**Presenza strutture**

Probabili resti murari divelti relativi a muri e forse a un pozzo



**Data compilazione** 14/12/2007

**Compilazione** Iames Tirabassi



**ZONE ED ELEMENTI DI INTERESSE STORICO - ARCHEOLOGICO** scheda n° 96**LOCALIZZAZIONE**

Provincia Reggio Emilia  
 Comune Montecchio Emilia  
 Località Tenuta Spalletti  
 Toponimo Case Gazzoli

**OGGETTO**

Qualificazione cronologica Romano  
 Tipo di evidenza Resti di domus rustica

**Denominazione**

Case Gazzoli

**INDIVIDUAZIONE**

Tipo certa e ben definita  
 Fonte Bibliografica

Altre fonti/strumenti  D.M.  RER Elementi  RER Paesaggi  PTCP  PRG  PSC  
 Carta archeologica di Montecchio  nessuna

**Problematiche****CARATTERI AMBIENTALI**

Il sito è posto in piena pianura dove questa è stabile sin dal neolitico come testimonia un paleosuolo affiorante di tale età individuato nei pressi del sito.

**DESCRIZIONE**

Giacitura superficiale

**Specificazione cronologica**

Età romana I sec. a.C. - IV sec. d.C.

**REFERENZE BIBLIOGRAFICHE**

Montecchio Emilia, 1997, Catasto archeologico della Provincia di Reggio Emilia, Supplemento 2, ( a cura di R.Macellari, J.Tirabassi), pp. 93-95

**TUTELA VIGENTE**

Decreto ministeriale

PTCP - art.15 b  PRG  PSC

**COMMENTO CRITICO****TUTELA PROPOSTA**

Individuazione nuova proposta di individuazione

Tipo tutela b2

**RIFERIMENTI GEO-TOPOGRAFICI**

Elemento CGU 200061

Quota 62 m. s.l.m.

**SCAVI**

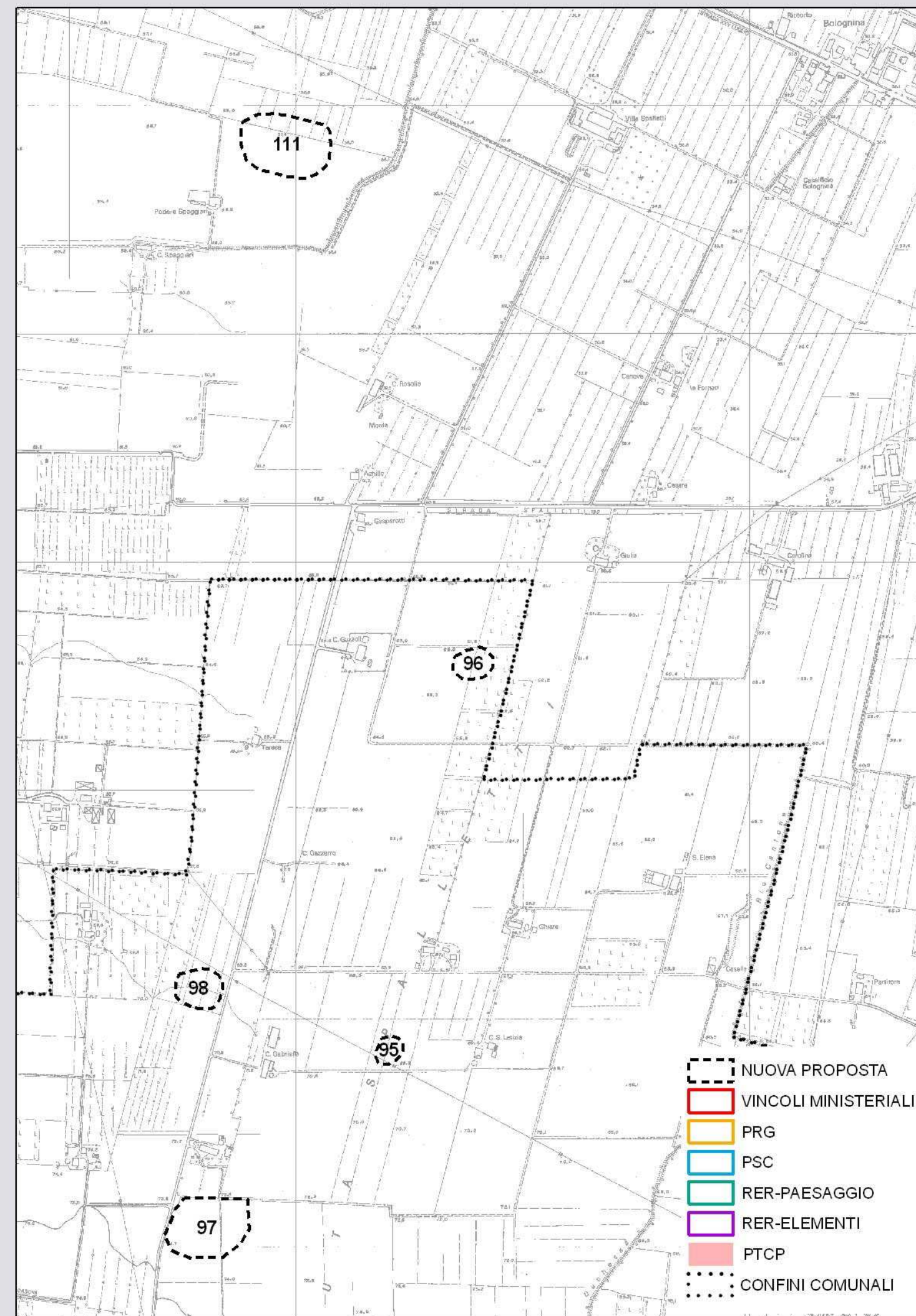
Presenza scavi

**Tipo**

Rilievo stratigrafico

**Presenza strutture**

Resti murari divelti e fornace



Data compilazione 14/12/2007

Compilazione Iames Tirabassi



**ZONE ED ELEMENTI DI INTERESSE STORICO - ARCHEOLOGICO** scheda n° 97**LOCALIZZAZIONE**

Provincia Reggio Emilia  
 Comune Montecchio Emilia  
 Località Costa Bassa  
 Toponimo

**OGGETTO**

Qualificazione cronologica Età del Ferro  
 Tipo di evidenza Resti di villaggio

**Denominazione**

Casa Boni-Tenuta Franzana

**INDIVIDUAZIONE**

Tipo certa e ben definita  
 Fonte Bibliografica

Altre fonti/strumenti  D.M.  RER Elementi  RER Paesaggi  PTCP  PRG  PSC  
 Carta archeologica di Montecchio  nessuna

**Problematiche**

Al sito dell'età del ferro se ne giustappone verso N-E uno di età romana pertanto il vincolo comprende in questo caso due siti contigui

**CARATTERI AMBIENTALI**

Il sito è posto in piena pianura e a breve distanza dal corso dell'Enza. Insiste inoltre su una piccola area leggermente depressa.

**DESCRIZIONE**

Giacitura superficiale

**Specificazione cronologica**

Età del ferro VI sec. a. C.; età romana II-IV sec. d.C.

**REFERENZE BIBLIOGRAFICHE**

Montecchio Emilia, 1997, Catasto archeologico della Provincia di Reggio Emilia, Supplemento 2, ( a cura di R.Macellari, J.Tirabassi), pp. 71-73, 101-102

**TUTELA VIGENTE**

Decreto ministeriale  PTCP - art.15 b  PRG  PSC

**COMMENTO CRITICO****TUTELA PROPOSTA**

Individuazione nuova proposta di individuazione

Tipo tutela b2

**RIFERIMENTI GEO-TOPOGRAFICI**

Elemento CGU 200064

Quota 74 m. s.l.m.

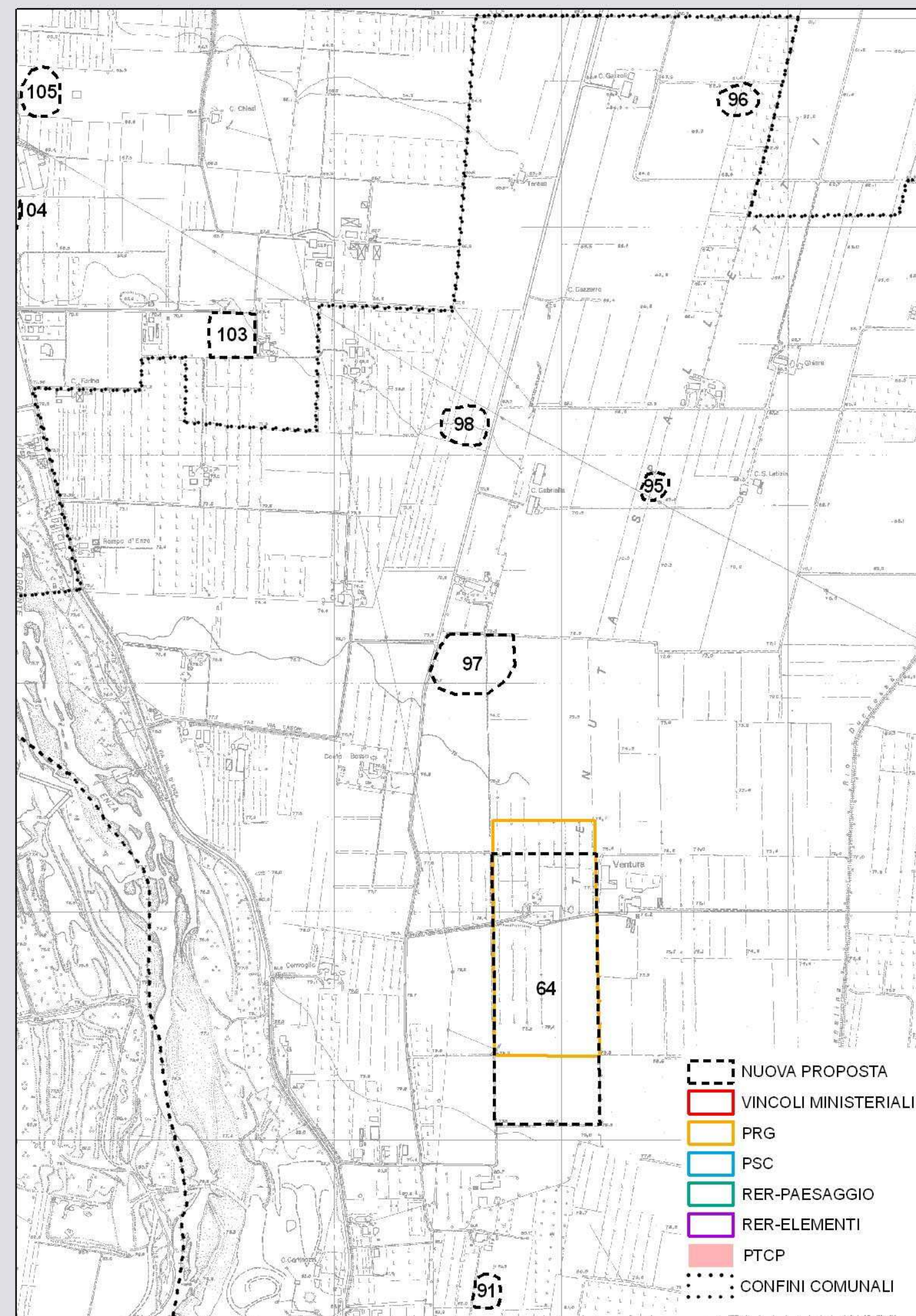
**SCAVI**

Presenza scavi

**Tipo**

Rilievo stratigrafico

Presenza strutture



Data compilazione 14/12/2007

Compilazione Iames Tirabassi



**ZONE ED ELEMENTI DI INTERESSE STORICO - ARCHEOLOGICO** scheda n° 98**LOCALIZZAZIONE**

Provincia Reggio Emilia  
 Comune Montecchio Emilia  
 Località Costa Bassa  
 Toponimo

**OGGETTO**

Qualificazione cronologica Età del Rame?  
 Tipo di evidenza Officina litica

**Denominazione**

Case Fusoni

**INDIVIDUAZIONE**

Tipo certa e ben definita  
 Fonte Bibliografica

Altre fonti/strumenti  D.M.  RER Elementi  RER Paesaggi  PTCP  PRG  PSC  
 Carta archeologica di Montecchio  nessuna

**Problematiche**

Il sito preistorico verso ovest si interseca con uno protostorico dell'età del ferro, quindi l'area da sottoporre a vincolo comprende entrambi.

**CARATTERI AMBIENTALI**

Il sito è posto in piena pianura e a breve distanza dallo Scolo Sgavio che scorre in una leggera depressione poco più a ovest.

**DESCRIZIONE**

Giacitura superficiale

**Specificazione cronologica**

Età del rame ?; età del ferro VI sec. a.C.

**REFERENZE BIBLIOGRAFICHE**

Montecchio Emilia, 1997, Catasto archeologico della Provincia di Reggio Emilia, Supplemento 2, ( a cura di R.Macellari, J.Tirabassi), pp. 62-64, 71

**TUTELA VIGENTE**

Decreto ministeriale  PTCP - art.15 b  PRG  PSC

**COMMENTO CRITICO**

Il sito è di dubbia datazione visto che i reperti individuati hanno caratteristiche comuni sia al mesolitico che all'età del rame. Comunque sia, la presenza di un'officina litica di entrambi i periodi costituisce fatto eccezionale e va tutelato con la massima attenzione.

**TUTELA PROPOSTA**

Individuazione nuova proposta di individuazione

Tipo tutela b2

**RIFERIMENTI GEO-TOPOGRAFICI**

Elemento CGU 200064

Quota 70 m. s.l.m.

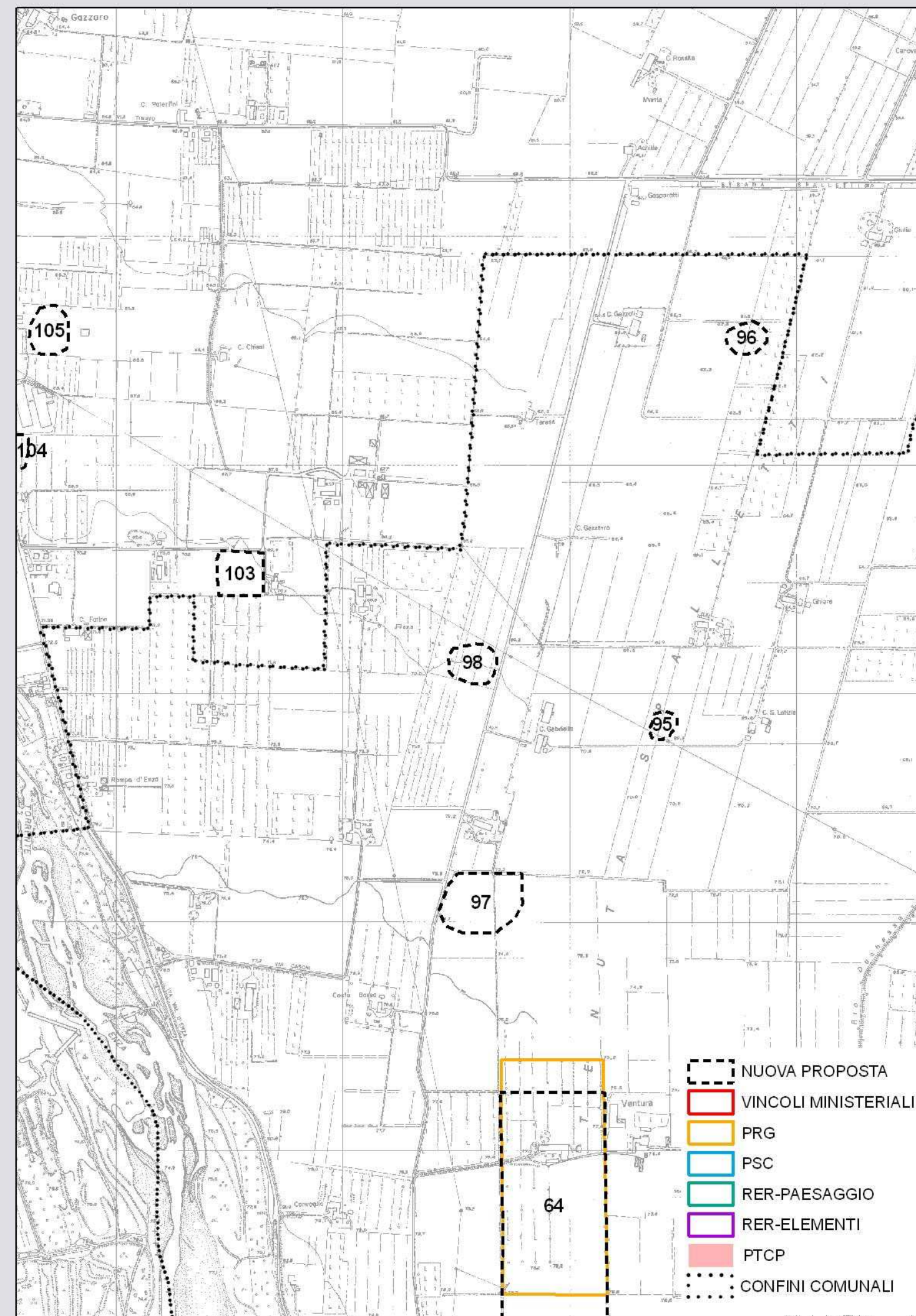
**SCAVI**

Presenza scavi

**Tipo**

Rilievo stratigrafico

Presenza strutture



Data compilazione 14/12/2007

Compilazione Iames Tirabassi



**ZONE ED ELEMENTI DI INTERESSE STORICO - ARCHEOLOGICO** scheda n° 99**LOCALIZZAZIONE**

**Provincia** Reggio Emilia  
**Comune** Montecchio Emilia - Bibbiano  
**Località** Malamasata  
**Toponimo** Canaletto

**OGGETTO**

**Qualificazione cronologica** Romano  
**Tipo di evidenza** Resti di domus rustica

**Denominazione**

Canaletto

**INDIVIDUAZIONE**

**Tipo** certa da definire  
**Fonte** Bibliografica

**Altre fonti/strumenti**  D.M.  RER Elementi  RER Paesaggi  PTCP  PRG  PSC  
 Carta archeologica di Montecchio  nessuna

**Problematiche**

Essendo il sito sepolto è stato possibile definirne la sola dimensione E-O grazie alla sezione naturale prodotta dal canale che lo taglia. L'estensione N-S è quindi solo ipotetica e molto prudenziale

**CARATTERI AMBIENTALI**

Il sito è posto sull'alta pianura che sta a sud di Montecchio, in un'area leggermente depressa che ha catturato argille e limi.

**DESCRIZIONE**

**Giacitura** sepolto  
**Specificazione cronologica**  
 Età romana

**REFERENZE BIBLIOGRAFICHE**

Montecchio Emilia, 1997, Catasto archeologico della Provincia di Reggio Emilia, Supplemento 2, ( a cura di R.Macellari, J.Tirabassi), carta punto R 26 (per errore non è stata pubblicata la scheda)

**TUTELA VIGENTE**

Decreto ministeriale  PTCP - art.15 b  PRG  PSC

**COMMENTO CRITICO****TUTELA PROPOSTA**

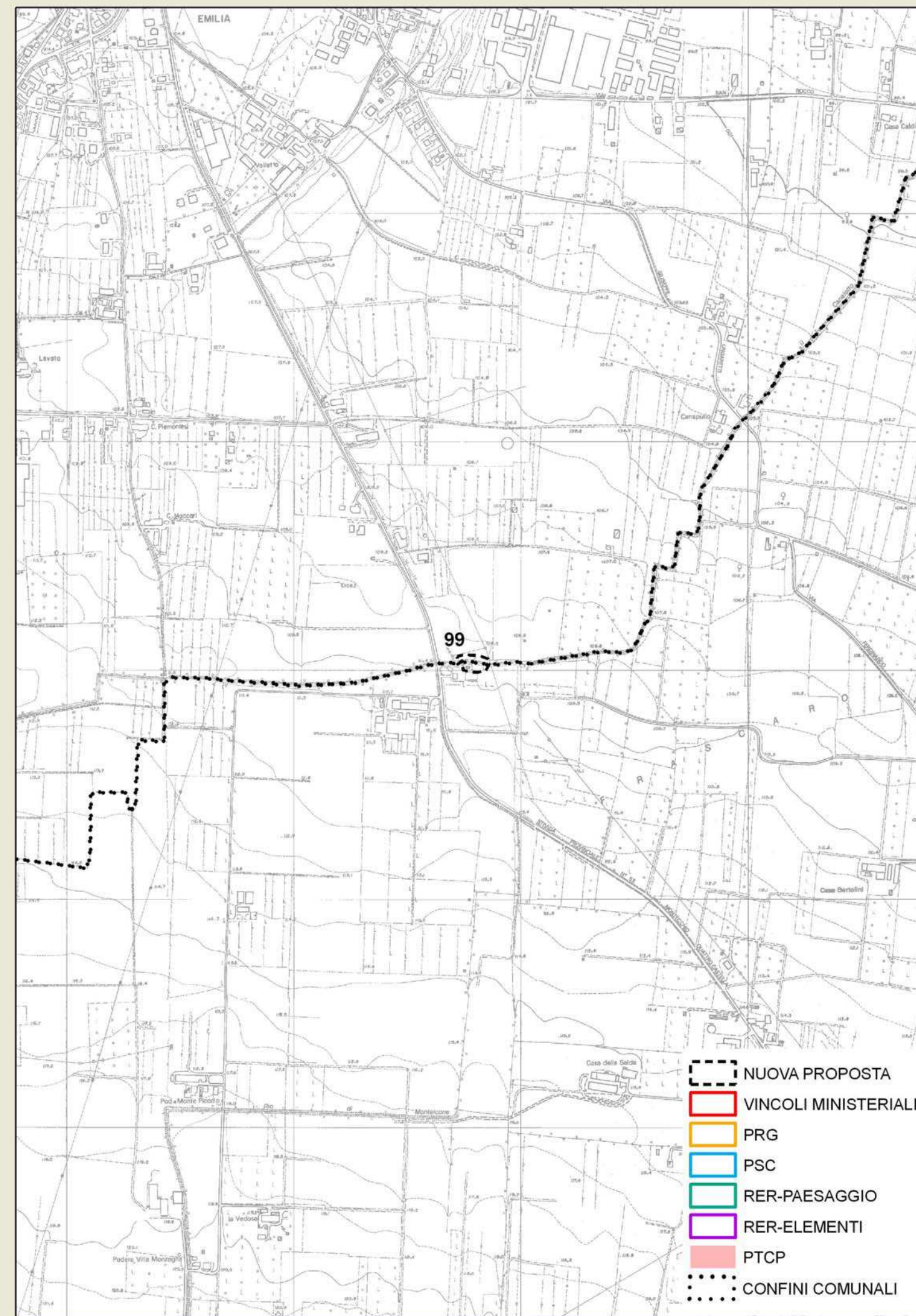
**Individuazione** nuova proposta di individuazione  
**Tipo tutela** b2

**RIFERIMENTI GEO-TOPOGRAFICI**

**Elemento CGU** 200104  
**Quota** 110 m. s.l.m.

**SCAVI**

**Presenza scavi**   
**Tipo**  
**Rilievo stratigrafico**   
**Presenza strutture**  
 Massicciata di pietre



**Data compilazione** 14/12/2007  
**Compilazione** Iames Tirabassi



**ZONE ED ELEMENTI DI INTERESSE STORICO - ARCHEOLOGICO** scheda n° 100**LOCALIZZAZIONE**

Provincia Reggio Emilia  
 Comune Montecchio Emilia  
 Località  
 Toponimo Chiodena

**OGGETTO**

Qualificazione cronologica Neolitico  
 Tipo di evidenza Resti di piccolo villaggio

**Denominazione**

Chiodena

**INDIVIDUAZIONE**

Tipo certa e ben definita  
 Fonte Bibliografica

Altre fonti/strumenti  D.M.  RER Elementi  RER Paesaggi  PTCP  PRG  PSC  
 Carta archeologica di Montecchio  nessuna

**Problematiche**

I sondaggi eseguiti hanno dimostrato che l'erosione e le arature hanno distrutto buona parte delle strutture.

**CARATTERI AMBIENTALI**

Il sito è posto al tetto del lembo di terrazzo pleistocenico che ospita il paese di Montecchio.

**DESCRIZIONE**

Giacitura superficiale

**Specificazione cronologica**

Paleolitico, mesolitico, neolitico medio, età del rame?

**REFERENZE BIBLIOGRAFICHE**

Montecchio Emilia, 1997, Catasto archeologico della Provincia di Reggio Emilia, Supplemento 2, ( a cura di R.Macellari, J.Tirabassi), pp. 18-20

**TUTELA VIGENTE**

Decreto ministeriale

PTCP - art.15 b  PRG  PSC

**COMMENTO CRITICO****TUTELA PROPOSTA**

Individuazione nuova proposta di individuazione

Tipo tutela b2

**RIFERIMENTI GEO-TOPOGRAFICI**

Elemento CGU 200104

Quota 104 m. s.l.m.

**SCAVI**

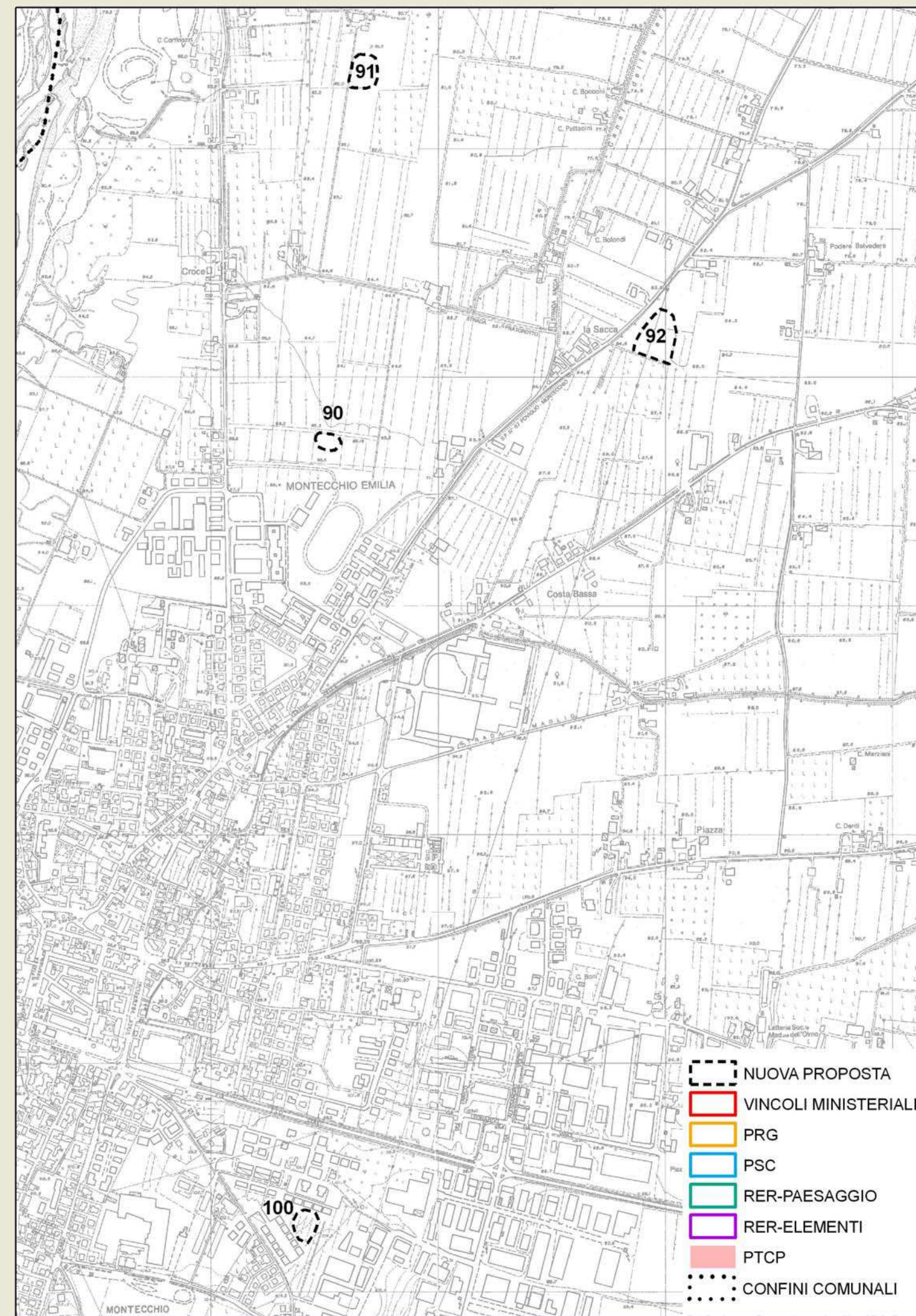
Presenza scavi

Tipo sondaggio

Rilievo stratigrafico

Presenza strutture

Pozzetti



Data compilazione 14/12/2007

Compilazione Iames Tirabassi



**ZONE ED ELEMENTI DI INTERESSE STORICO - ARCHEOLOGICO** scheda n° 101**LOCALIZZAZIONE**

Provincia Reggio Emilia  
 Comune Montecchio Emilia  
 Località Case Carpi  
 Toponimo

**OGGETTO**

Qualificazione cronologica Romano  
 Tipo di evidenza Resti di domus rustica

**Denominazione**

Stramazzo

**INDIVIDUAZIONE**

Tipo certa da definire  
 Fonte Bibliografica

Altre fonti/strumenti  D.M.  RER Elementi  RER Paesaggi  PTCP  PRG  PSC  
 Carta archeologica di Montecchio  nessuna

**Problematiche**

Il sito è costituito da due distinti affioramenti quindi potrebbe trattarsi di due distinti edifici, oppure di un'unica area parzialmente sepolta o parzialmente erosa.

**CARATTERI AMBIENTALI**

Il sito è posto al tetto di un deposito di ghiaie rosse colluviate marginate, qualche centinaio di metri a ovest, da un'antica scarpata dell'Enza.

**DESCRIZIONE**

Giacitura semisepolto  
 Specificazione cronologica  
 Età romana I-II sec. d.C.

**REFERENZE BIBLIOGRAFICHE**

Montecchio Emilia, 1997, Catasto archeologico della Provincia di Reggio Emilia, Supplemento 2, ( a cura di R.Macellari, J.Tirabassi), pp. 125-126

**TUTELA VIGENTE**

Decreto ministeriale  PTCP - art.15 b  PRG  PSC

**COMMENTO CRITICO****TUTELA PROPOSTA**

Individuazione nuova proposta di individuazione  
 Tipo tutela b2

**RIFERIMENTI GEO-TOPOGRAFICI**

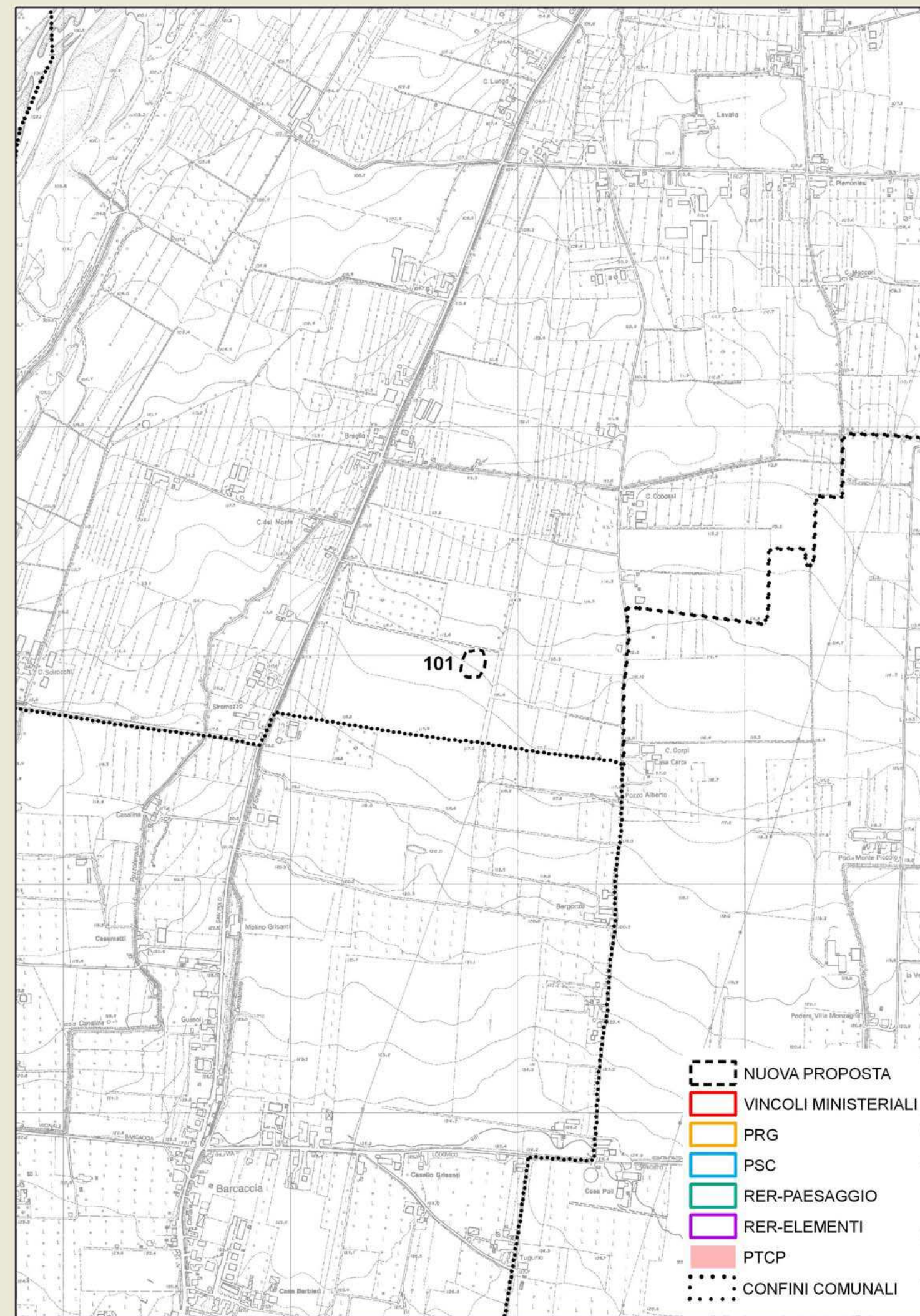
Elemento CGU 200104  
 Quota 116 m. s.l.m.

**SCAVI**

Presenza scavi   
 Tipo  
 Rilievo stratigrafico   
 Presenza strutture

Data compilazione 14/12/2007

Compilazione James Tirabassi









**ZONE ED ELEMENTI DI INTERESSE STORICO - ARCHEOLOGICO** scheda n° 103**LOCALIZZAZIONE**

Provincia Reggio Emilia  
 Comune Sant'Ilario d'Enza  
 Località Gazzaro  
 Toponimo Casa Farina

**OGGETTO**

Qualificazione cronologica Romano  
 Tipo di evidenza Resti di domus rustica

**Denominazione**

Fiastri-Romei

**INDIVIDUAZIONE**

Tipo certa e ben definita  
 Fonte Archeologica da ricognizione

Altre fonti/strumenti  D.M.  RER Elementi  RER Paesaggi  PTCP  PRG  PSC  
 Carta archeologica di S. Ilario  nessuna

**Problematiche**

Il sito continua in parte verso sud, ma la coltivazione a prato stabile ne ha impedito l'individuazione.

**CARATTERI AMBIENTALI**

Il sito è posto in piena pianura a breve distanza dalla sponda destra dell'Enza

**DESCRIZIONE**

Giacitura superficiale  
 Specificazione cronologica  
 Età romana

**REFERENZE BIBLIOGRAFICHE**

Carta Archeologica del Comune di S. Ilario, 2004, punti n° 55,56

**TUTELA VIGENTE**

Decreto ministeriale  PTCP - art.15 b  PRG  PSC

**COMMENTO CRITICO**

Il sito romano è interposto fra una vecchia cava, probabilmente la marniera ottocentesca che sfruttò il sito dell'età del bronzo noto come Fiastri-Romei, e alcuni ritrovamenti dell'età del ferro degli anni '70 del secolo scorso.

**TUTELA PROPOSTA**

Individuazione nuova proposta di individuazione

Tipo tutela b2

**RIFERIMENTI GEO-TOPOGRAFICI**

Elemento CGU 200064

Quota 71 m. s.l.m.

**SCAVI**

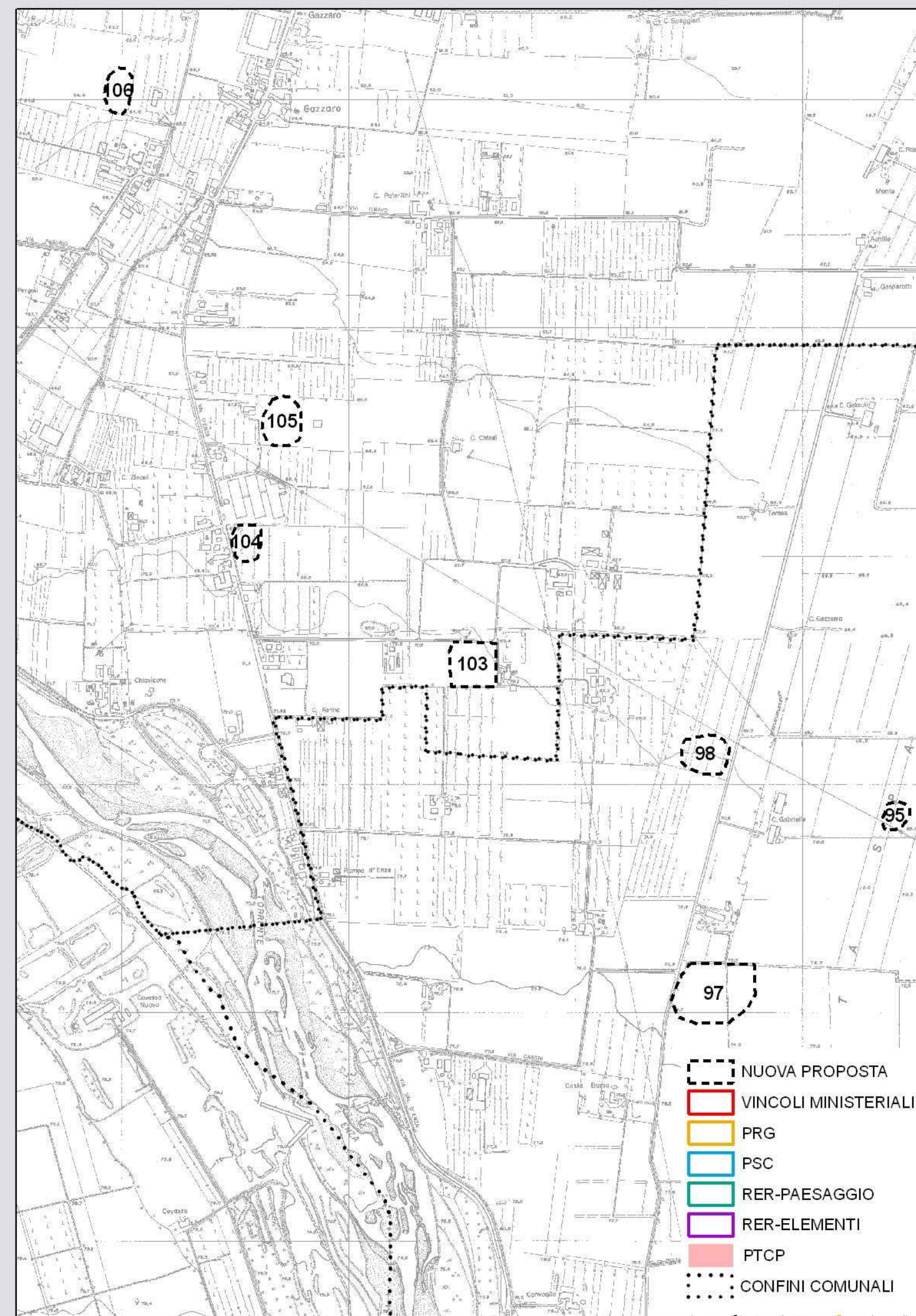
Presenza scavi

**Tipo**

Rilievo stratigrafico

**Presenza strutture**

Resti di forni



Data compilazione 14/12/2007

Compilazione Iames Tirabassi



**ZONE ED ELEMENTI DI INTERESSE STORICO - ARCHEOLOGICO** scheda n° 104**LOCALIZZAZIONE**

Provincia Reggio Emilia  
 Comune Sant'Ilario d'Enza  
 Località Gazzaro  
 Toponimo Chiavicone

**OGGETTO**

Qualificazione cronologica Romano  
 Tipo di evidenza Resti di domus rustica

**Denominazione****INDIVIDUAZIONE**

Tipo certa da definire  
 Fonte Archeologica da ricognizione

Altre fonti/strumenti  D.M.  RER Elementi  RER Paesaggi  PTCP  PRG  PSC  
 Carta archeologica di S. Ilario  nessuna

**Problematiche**

A nord della domus sono stati rinvenuti alcuni resti dell'età del ferro che lasciano ipotizzare la presenza di tombe.

**CARATTERI AMBIENTALI**

Il sito è posto in piena pianura a breve distanza dalla sponda destra dell'Enza probabilmente sul margine destro di un antico paleovalveo.

**DESCRIZIONE**

Giacitura superficiale  
 Specificazione cronologica  
 Età del ferro, Età romana

**REFERENZE BIBLIOGRAFICHE**

Carta Archeologica del Comune di S. Ilario, 2004, punto n° 50

**TUTELA VIGENTE**

Decreto ministeriale  PTCP - art.15 b  PRG  PSC

**COMMENTO CRITICO****TUTELA PROPOSTA**

Individuazione nuova proposta di individuazione  
 Tipo tutela b2

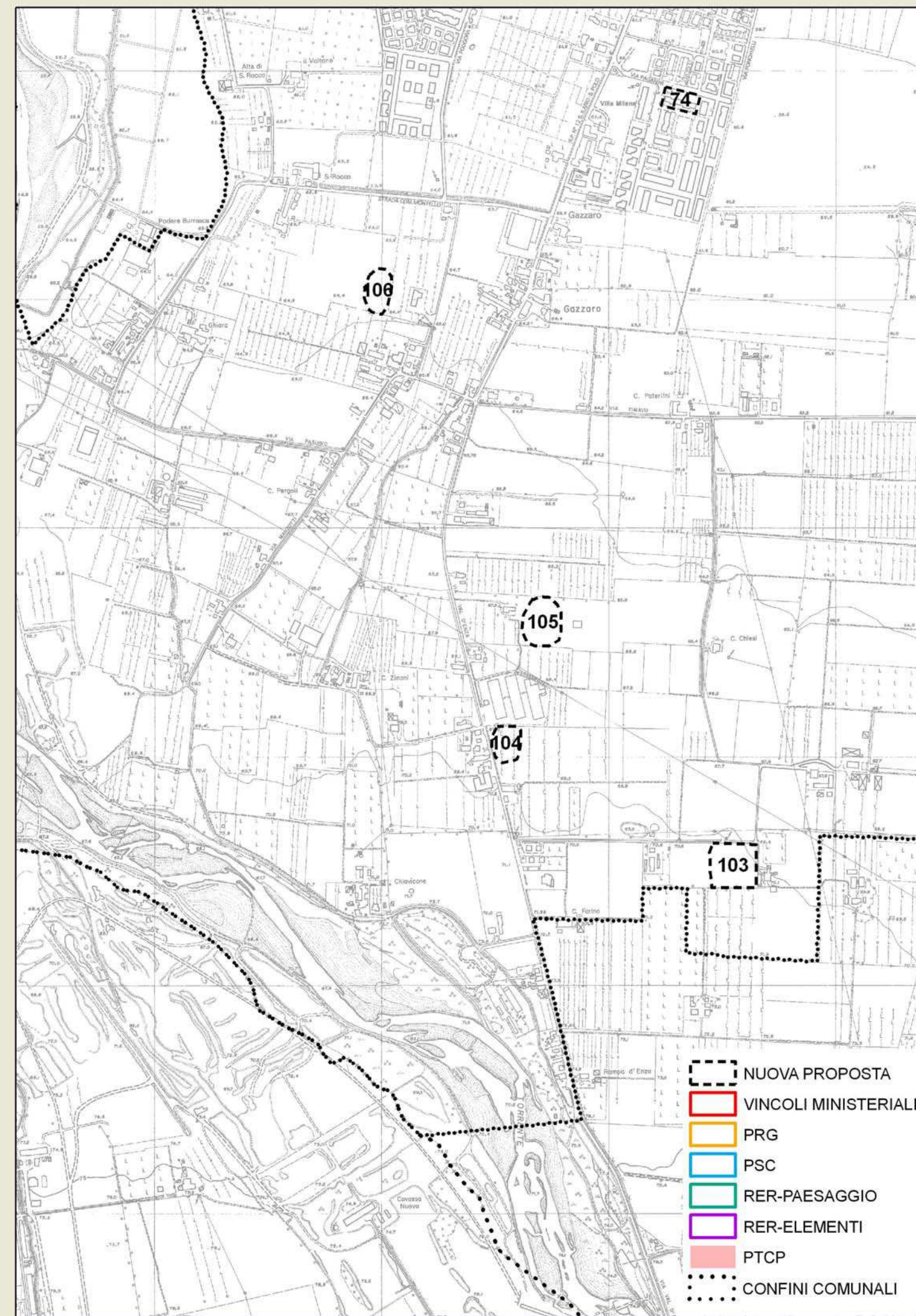
**RIFERIMENTI GEO-TOPOGRAFICI**

Elemento CGU 200064  
 Quota 69 m. s.l.m.

**SCAVI**

Presenza scavi   
 Tipo  
 Rilievo stratigrafico   
 Presenza strutture

Data compilazione 14/12/2007  
 Compilazione Iames Tirabassi





**ZONE ED ELEMENTI DI INTERESSE STORICO - ARCHEOLOGICO** scheda n° 105**LOCALIZZAZIONE**

Provincia Reggio Emilia  
 Comune Sant'Ilario d'Enza  
 Località Gazzaro  
 Toponimo Zinani

**OGGETTO**

Qualificazione cronologica Romano  
 Tipo di evidenza Resti di domus rustica

Denominazione

**INDIVIDUAZIONE**

Tipo certa e ben definita  
 Fonte Archeologica da ricognizione

Altre fonti/strumenti  D.M.  RER Elementi  RER Paesaggi  PTCP  PRG  PSC  
 Problematiche  Carta archeologica di S. Ilario  nessuna

**CARATTERI AMBIENTALI**

Il sito è posto in piena pianura a breve distanza dalla sponda destra dell'Enza probabilmente sul margine destro di un antico paleovalveo.

**DESCRIZIONE**

Giacitura superficiale  
 Specificazione cronologica  
 Età romana

**REFERENZE BIBLIOGRAFICHE**

Carta Archeologica del Comune di S. Ilario, 2004, punto n° 49

**TUTELA VIGENTE**

Decreto ministeriale  PTCP - art.15 b  PRG  PSC

**COMMENTO CRITICO****TUTELA PROPOSTA**

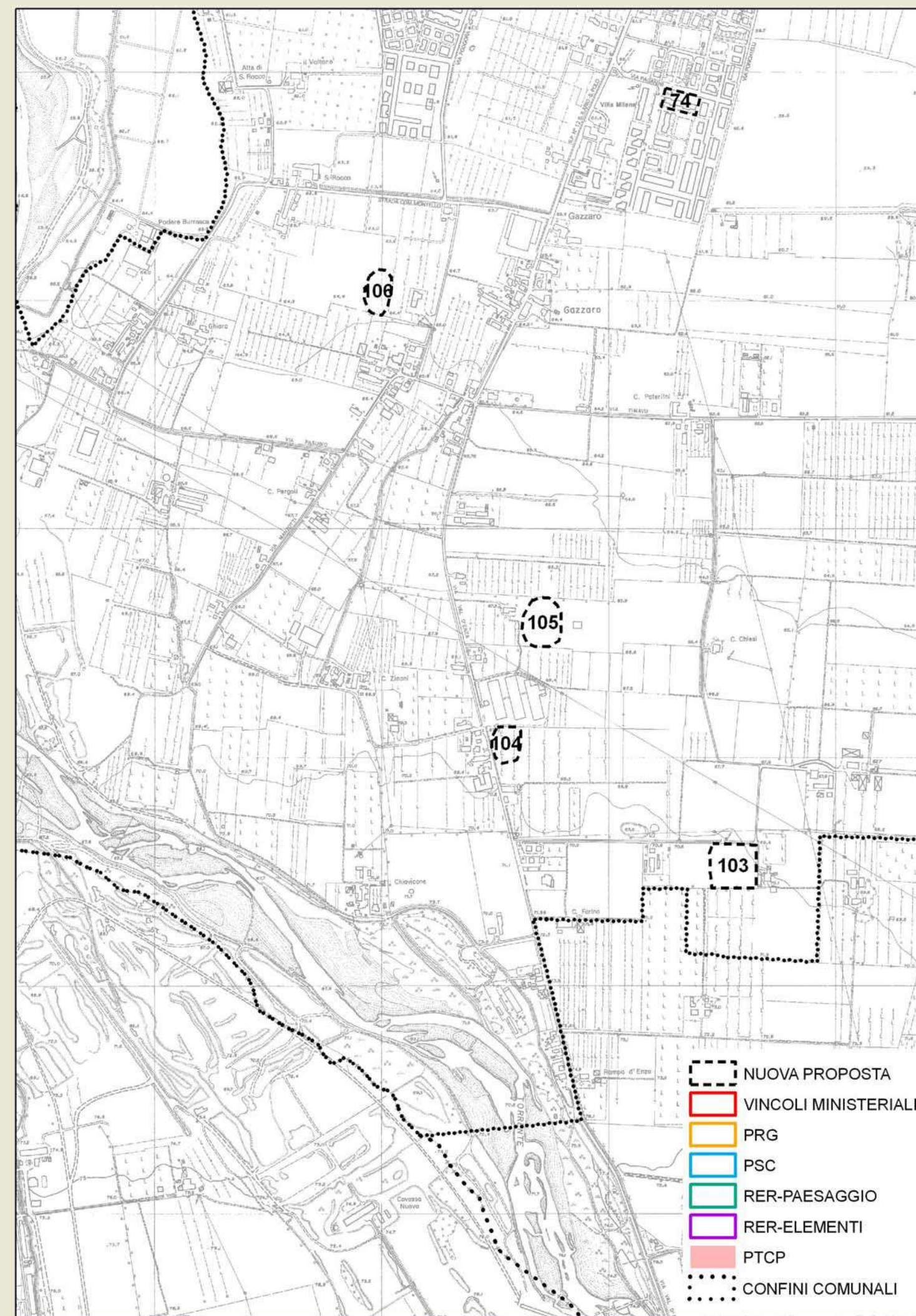
Individuazione nuova proposta di individuazione  
 Tipo tutela b2

**RIFERIMENTI GEO-TOPOGRAFICI**

Elemento CGU 200064  
 Quota 66 m. s.l.m.

**SCAVI**

Presenza scavi   
 Tipo  
 Rilievo stratigrafico   
 Presenza strutture



Data compilazione 14/12/2007  
 Compilazione Iames Tirabassi



**ZONE ED ELEMENTI DI INTERESSE STORICO - ARCHEOLOGICO** scheda n° 106**LOCALIZZAZIONE**

Provincia Reggio Emilia  
 Comune Sant'Ilario d'Enza  
 Località Gazzaro  
 Toponimo Festa dell'Unità

**OGGETTO**

Qualificazione cronologica Romano  
 Tipo di evidenza Resti di domus

**Denominazione**

Festa dell'Unità

**INDIVIDUAZIONE**

Tipo certa e ben definita  
 Fonte Archeologica da ricognizione

Altre fonti/strumenti  D.M.  RER Elementi  RER Paesaggi  PTCP  PRG  PSC  
 Carta archeologica di S. Ilario  nessuna

**Problematiche****CARATTERI AMBIENTALI**

Il sito è posto in piena pianura a breve distanza dalla sponda destra dell'Enza probabilmente sul margine sinistro di un antico paleovalveo.

**DESCRIZIONE**

Giacitura superficiale  
 Specificazione cronologica  
 Età romana

**REFERENZE BIBLIOGRAFICHE**

Carta Archeologica del Comune di S. Ilario, 2004, punto n° 40

**TUTELA VIGENTE**

Decreto ministeriale  PTCP - art.15 b  PRG  PSC

**COMMENTO CRITICO**

Il sito è attualmente posto all'interno del parco della festa dell'unità ed era stato in parte intaccato dai lavori di apprestamento del parco.

**TUTELA PROPOSTA**

Individuazione nuova proposta di individuazione  
 Tipo tutela b2

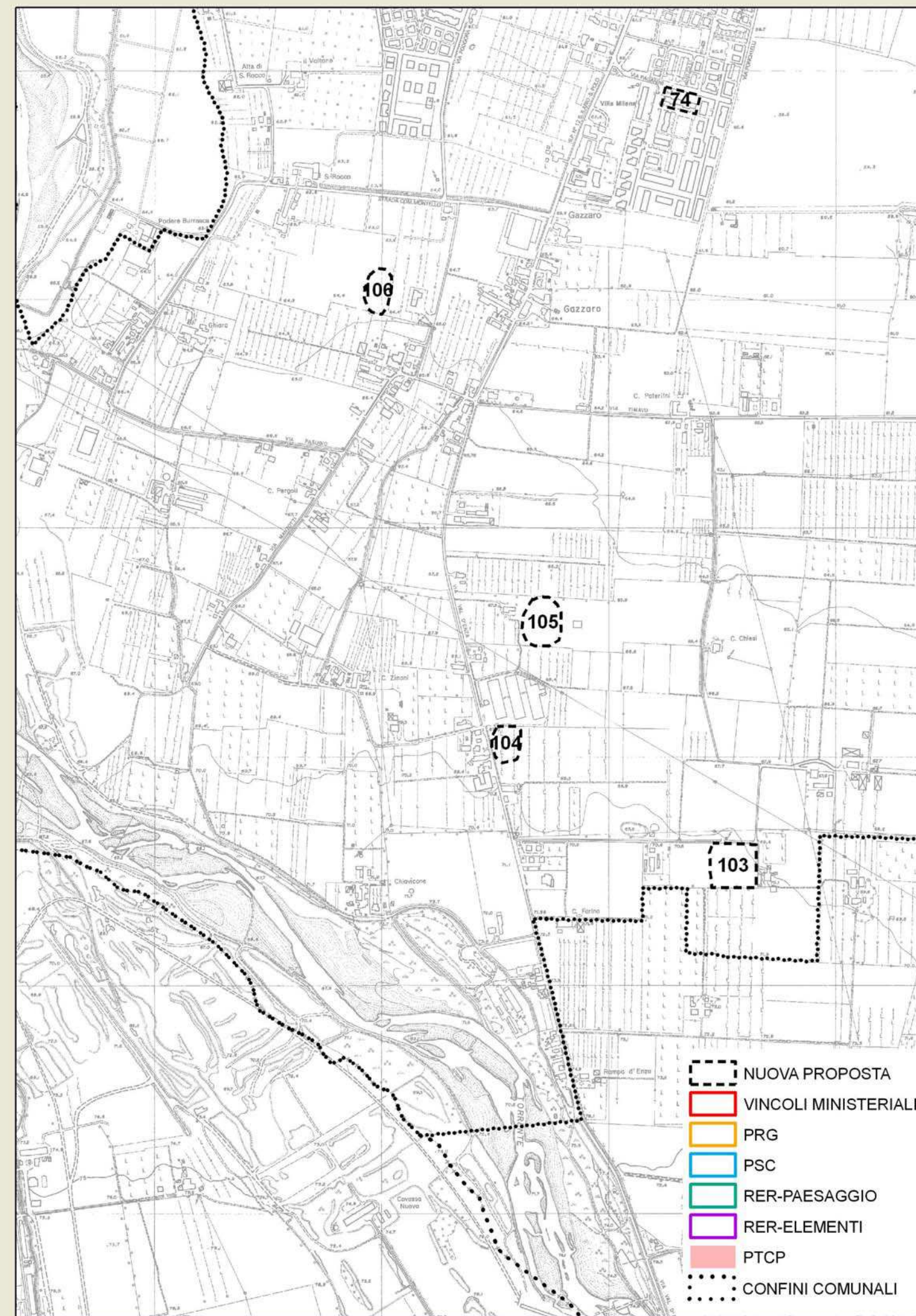
**RIFERIMENTI GEO-TOPOGRAFICI**

Elemento CGU 200064  
 Quota 64 m. s.l.m.

**SCAVI**

Presenza scavi   
 Tipo sondaggio  
 Rilievo stratigrafico   
 Presenza strutture  
 Resti di muretti a secco

Data compilazione 14/12/2007  
 Compilazione Iames Tirabassi





**ZONE ED ELEMENTI DI INTERESSE STORICO - ARCHEOLOGICO** scheda n° 107**LOCALIZZAZIONE**

Provincia Reggio Emilia  
 Comune Sant'Ilario d'Enza  
 Località Calerno  
 Toponimo Rio Rubino

**OGGETTO**

Qualificazione cronologica Età del Ferro  
 Tipo di evidenza Resti di ampio villaggio

**Denominazione**

La Duchessa

**INDIVIDUAZIONE**

Tipo certa e ben definita  
 Fonte Archeologica da ricognizione

Altre fonti/strumenti  D.M.  RER Elementi  RER Paesaggi  PTCP  PRG  PSC  
 Problematiche  Carta archeologica di S. Ilario  nessuna

**CARATTERI AMBIENTALI**

Il sito è posto in piena pianura e a ridosso della sponda destra del Rio Rubino, antico scolatore vallivo.

**DESCRIZIONE**

Giacitura superficiale  
 Specificazione cronologica  
 Età del ferro

**REFERENZE BIBLIOGRAFICHE**

Carta Archeologica del Comune di S. Ilario, 2004, punto n° 10

**TUTELA VIGENTE**

Decreto ministeriale  PTCP - art.15 b  PRG  PSC

**COMMENTO CRITICO****TUTELA PROPOSTA**

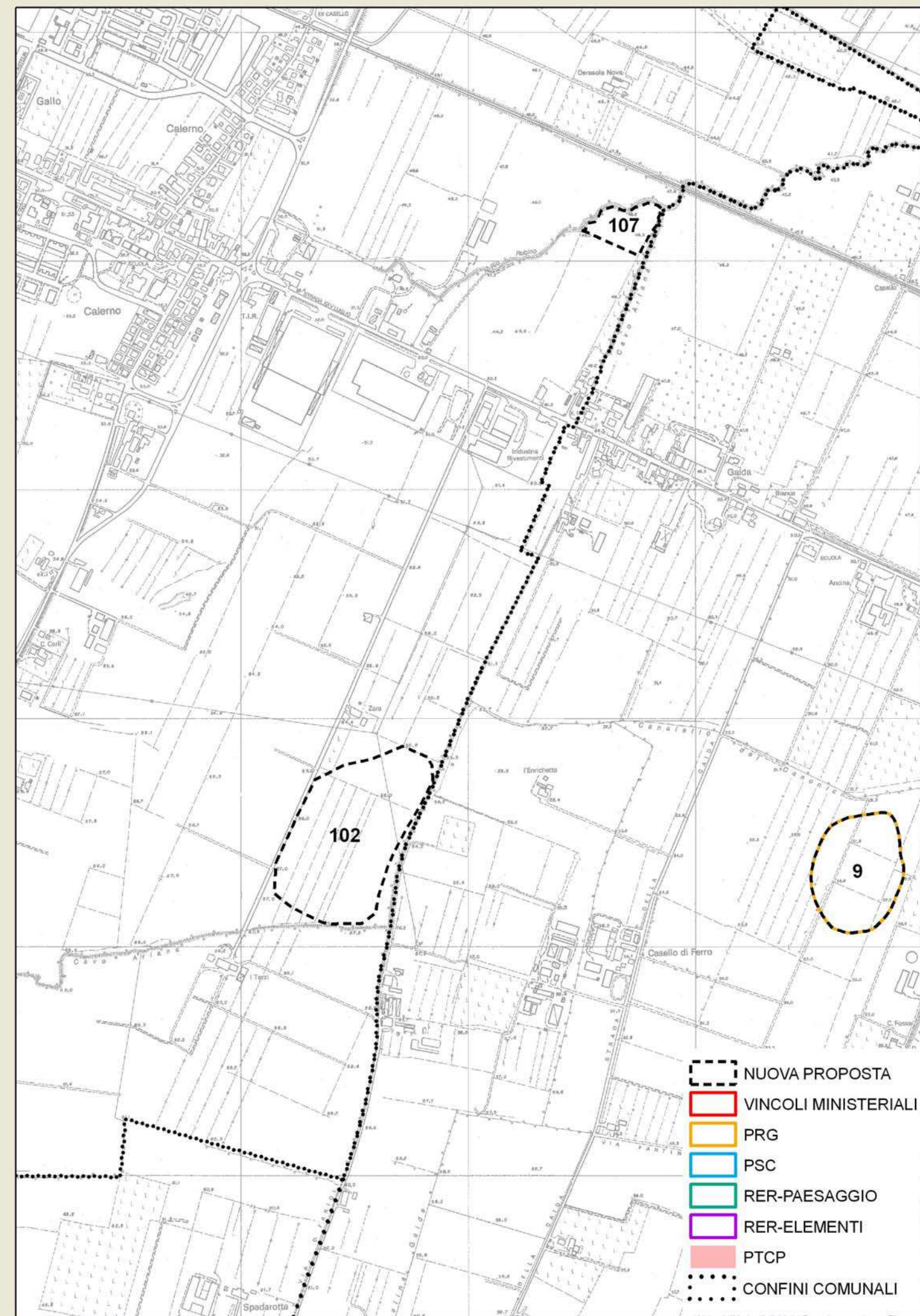
Individuazione nuova proposta di individuazione  
 Tipo tutela b2

**RIFERIMENTI GEO-TOPOGRAFICI**

Elemento CGU 200074  
 Quota 46 m. s.l.m.

**SCAVI**

Presenza scavi   
 Tipo  
 Rilievo stratigrafico   
 Presenza strutture



Data compilazione 14/12/2007  
 Compilazione Iames Tirabassi



**ZONE ED ELEMENTI DI INTERESSE STORICO - ARCHEOLOGICO** scheda n° 108**LOCALIZZAZIONE**

Provincia Reggio Emilia  
 Comune Sant'Ilario d'Enza  
 Località Tangenziale  
 Toponimo Cimitero

**OGGETTO**

Qualificazione cronologica Età del Ferro  
 Tipo di evidenza Resti di villaggio

**Denominazione**

Cassa di espansione

**INDIVIDUAZIONE**

Tipo certa da definire  
 Fonte Archeologica da ricognizione

Altre fonti/strumenti  D.M.  RER Elementi  RER Paesaggi  PTCP  PRG  PSC  
 Carta archeologica di S. Ilario  nessuna

**Problematiche****CARATTERI AMBIENTALI**

Il sito è posto in piena pianura e in prossimità del centro abitato, in contiguità con la necropoli delle Fornaci scavata nell'Ottocento.

**DESCRIZIONE**

Giacitura semisepolto  
 Specificazione cronologica  
 Età del ferro

**REFERENZE BIBLIOGRAFICHE**

Carta Archeologica del Comune di S. Ilario, 2004, punto n° 5

**TUTELA VIGENTE**

Decreto ministeriale  PTCP - art.15 b  PRG  PSC

**COMMENTO CRITICO**

L'area a sud del sito venne distrutta dall'escavazione di una cassa di espansione, mentre l'area proposta per il vincolo è in corso di esplorazione da alcuni anni da parte della Soprintendenza.

**TUTELA PROPOSTA**

Individuazione nuova proposta di individuazione

Tipo tutela b1

**RIFERIMENTI GEO-TOPOGRAFICI**

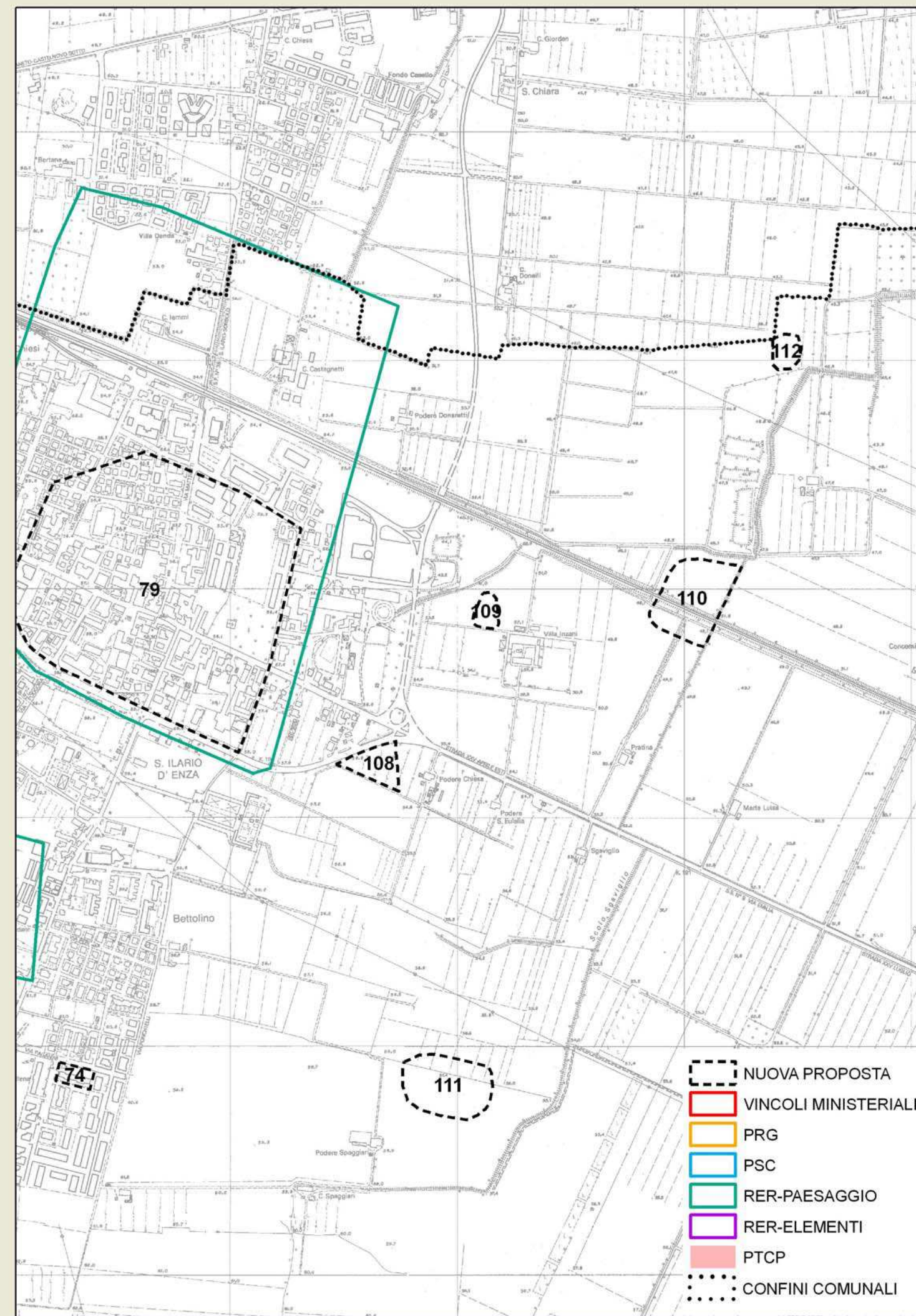
Elemento CGU 200023  
 Quota 57 m. s.l.m.

**SCAVI**

Presenza scavi   
 Tipo scavo sistematico  
 Rilievo stratigrafico   
 Presenza strutture  
 Fornacetta, pozzo con camicia in ciottoli,  
 pozzetti, tratti di strada selciata

Data compilazione 14/12/2007

Compilazione Iames Tirabassi





**ZONE ED ELEMENTI DI INTERESSE STORICO - ARCHEOLOGICO** scheda n° 109**LOCALIZZAZIONE**

Provincia Reggio Emilia  
 Comune Sant'Ilario d'Enza  
 Località Sant'Ilario est  
 Toponimo Villa Inzani

**OGGETTO**

Qualificazione cronologica Romano  
 Tipo di evidenza Resti di domus rustica

**Denominazione**

Villa Inzani

**INDIVIDUAZIONE**

Tipo certa e ben definita  
 Fonte Archeologica da ricognizione

Altre fonti/strumenti  D.M.  RER Elementi  RER Paesaggi  PTCP  PRG  PSC  
 Problematiche  Carta archeologica di S. Ilario  nessuna

**CARATTERI AMBIENTALI**

Il sito è posto in piena pianura, ma su un lieve alto morfologico

**DESCRIZIONE**

Giacitura superficiale  
 Specificazione cronologica  
 Età romana

**REFERENZE BIBLIOGRAFICHE**

Carta Archeologica del Comune di S. Ilario, 2004, punto n° 16

**TUTELA VIGENTE**

Decreto ministeriale

PTCP - art.15 b  PRG  PSC

**COMMENTO CRITICO****TUTELA PROPOSTA**

Individuazione nuova proposta di individuazione

Tipo tutela b2

**RIFERIMENTI GEO-TOPOGRAFICI**

Elemento CGU 200022

Quota 52 m. s.l.m.

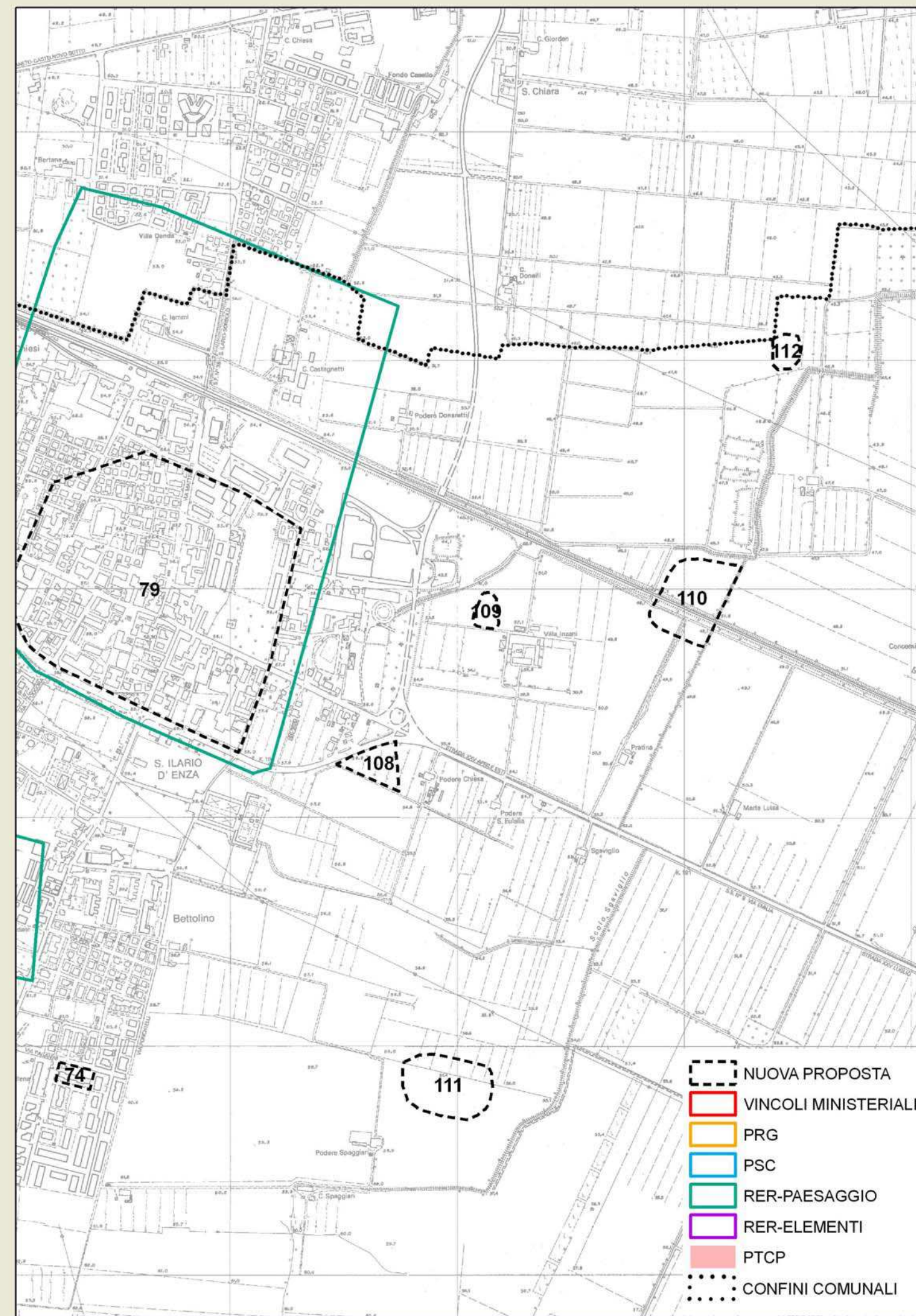
**SCAVI**

Presenza scavi

**Tipo**

Rilievo stratigrafico

Presenza strutture



Data compilazione 14/12/2007

Compilazione Iames Tirabassi



**ZONE ED ELEMENTI DI INTERESSE STORICO - ARCHEOLOGICO** scheda n° 110**LOCALIZZAZIONE**

Provincia Reggio Emilia  
 Comune Sant'Ilario d'Enza  
 Località Tenuta Spalletti  
 Toponimo Pratina

**OGGETTO**

Qualificazione cronologica Età del Bronzo  
 Tipo di evidenza Resti di villaggio terramaricolo

**Denominazione**

Pratina

**INDIVIDUAZIONE**

Tipo certa da definire  
 Fonte Archeologica da ricognizione

Altre fonti/strumenti  D.M.  RER Elementi  RER Paesaggi  PTCP  PRG  PSC  
 Carta archeologica di S. Ilario  nessuna

**Problematiche**

L'area orientale del sito sembra essere semisepolta pertanto non è possibile definirne con certezza il margine est.

**CARATTERI AMBIENTALI**

Il sito sembra insistere su un'area lievemente depressa della pianura e percorsa nel mezzo dallo Scolo Sgaviglio-Cavo Fontana, probabilmente responsabile del parziale alluvionamento.

**DESCRIZIONE**

Giacitura superficiale

Specificazione cronologica

Media età del bronzo

**REFERENZE BIBLIOGRAFICHE**

J.Tirabassi, 1979, I siti dell'età del bronzo, Catasti archeologici della Provincia di Reggio Emilia, Vol. IV, Reggio Emilia.

J.Tirabassi, 1996, I siti dell'età del bronzo - Primo aggiornamento, Catasti archeologici della Provincia di Reggio Emilia, Vol. IV-1, Reggio Emilia

**TUTELA VIGENTE**

Decreto ministeriale  PTCP - art.15 b  PRG  PSC

**COMMENTO CRITICO**

Per definire l'area orientale del sito sono necessarie apposite indagini: carotaggi o trincee esplorative.

**TUTELA PROPOSTA**

Individuazione nuova proposta di individuazione

Tipo tutela b2

**RIFERIMENTI GEO-TOPOGRAFICI**

Elemento CGU 200022

Quota 48 m. s.l.m.

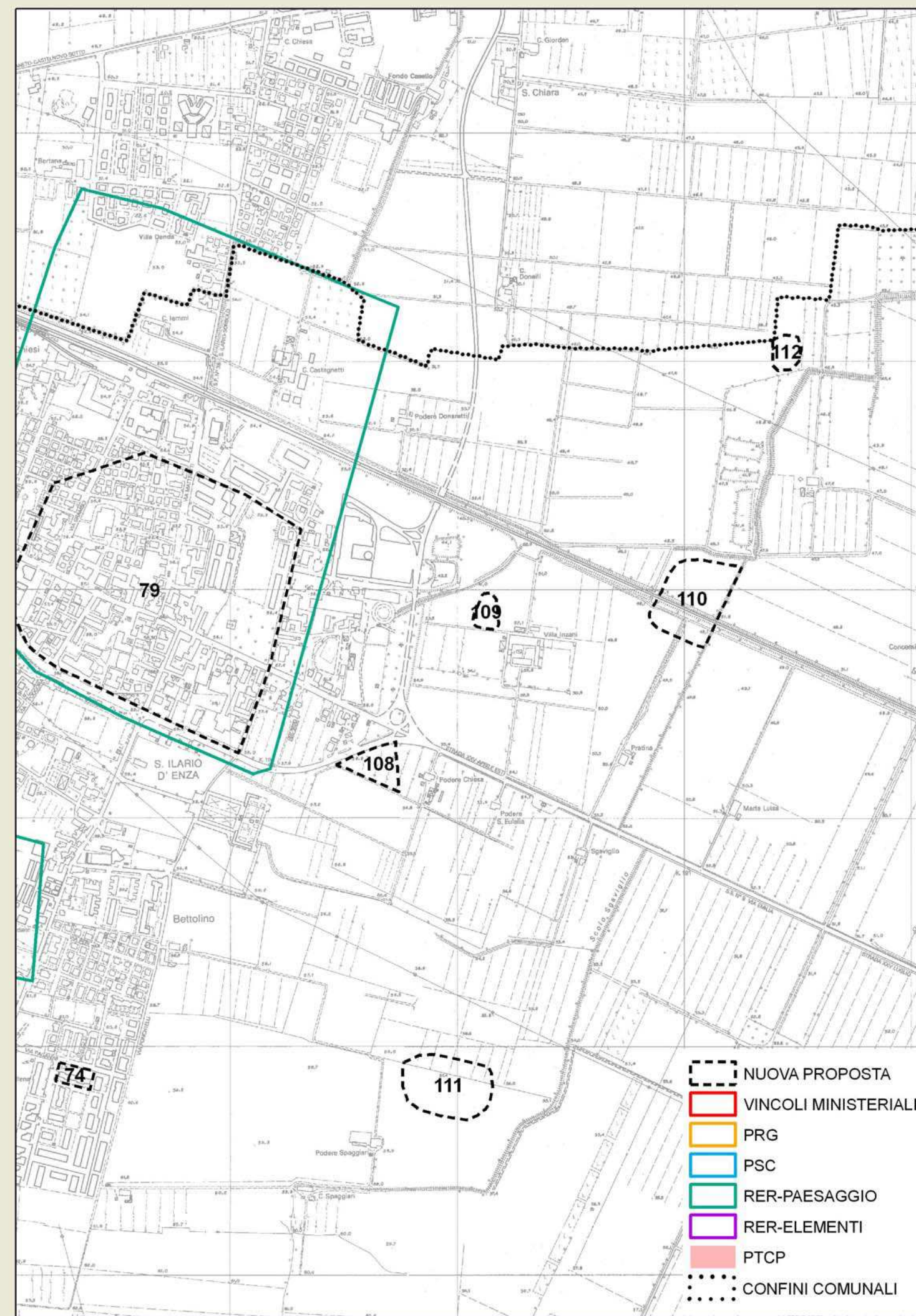
**SCAVI**

Presenza scavi

Tipo

Rilievo stratigrafico

Presenza strutture



Data compilazione 14/12/2007

Compilazione Iames Tirabassi



**ZONE ED ELEMENTI DI INTERESSE STORICO - ARCHEOLOGICO** scheda n° 111**LOCALIZZAZIONE**

Provincia Reggio Emilia  
 Comune Sant'Ilario d'Enza  
 Località Scolo Sgaviglio  
 Toponimo I Muruzzi

**OGGETTO**

Qualificazione cronologica Romano  
 Tipo di evidenza Grande villa?

**Denominazione**

I Muruzzi

**INDIVIDUAZIONE**

Tipo certa e ben definita  
 Fonte Archeologica da ricognizione

Altre fonti/strumenti  D.M.  RER Elementi  RER Paesaggi  PTCP  PRG  PSC  
 Carta archeologica di S. Ilario  nessuna

**Problematiche**

Tutto attorno al sito romano verso nord e est affiorano numerosi reperti in selce di età neolitica.

**CARATTERI AMBIENTALI**

Il sito è posto su un alto morfologico che sembra coincidere con il punto di intersezione fra due paleovalvi: uno orientato S-N posto a est del sito; uno orientato E-O posto a settentrione.

**DESCRIZIONE**

Giacitura superficiale  
 Specificazione cronologica  
 Età romana

**REFERENZE BIBLIOGRAFICHE**

Carta Archeologica del Comune di S. Ilario, 2004, punto n° 35

**TUTELA VIGENTE**

Decreto ministeriale  PTCP - art.15 b  PRG  PSC

**COMMENTO CRITICO**

Il sito, di dimensioni cospicue e particolarmente ricco di reperti (fra cui una moneta d'oro), ha pavimenti di particolare pregio e ricchezza; sembra pertanto essere un edificio insolito per la pianura reggiana. Come tale va considerato e tutelato con la massima attenzione.

**TUTELA PROPOSTA**

Individuazione nuova proposta di individuazione

Tipo tutela b1

**RIFERIMENTI GEO-TOPOGRAFICI**

Elemento CGU 200022

Quota 57 m. s.l.m.

**SCAVI**

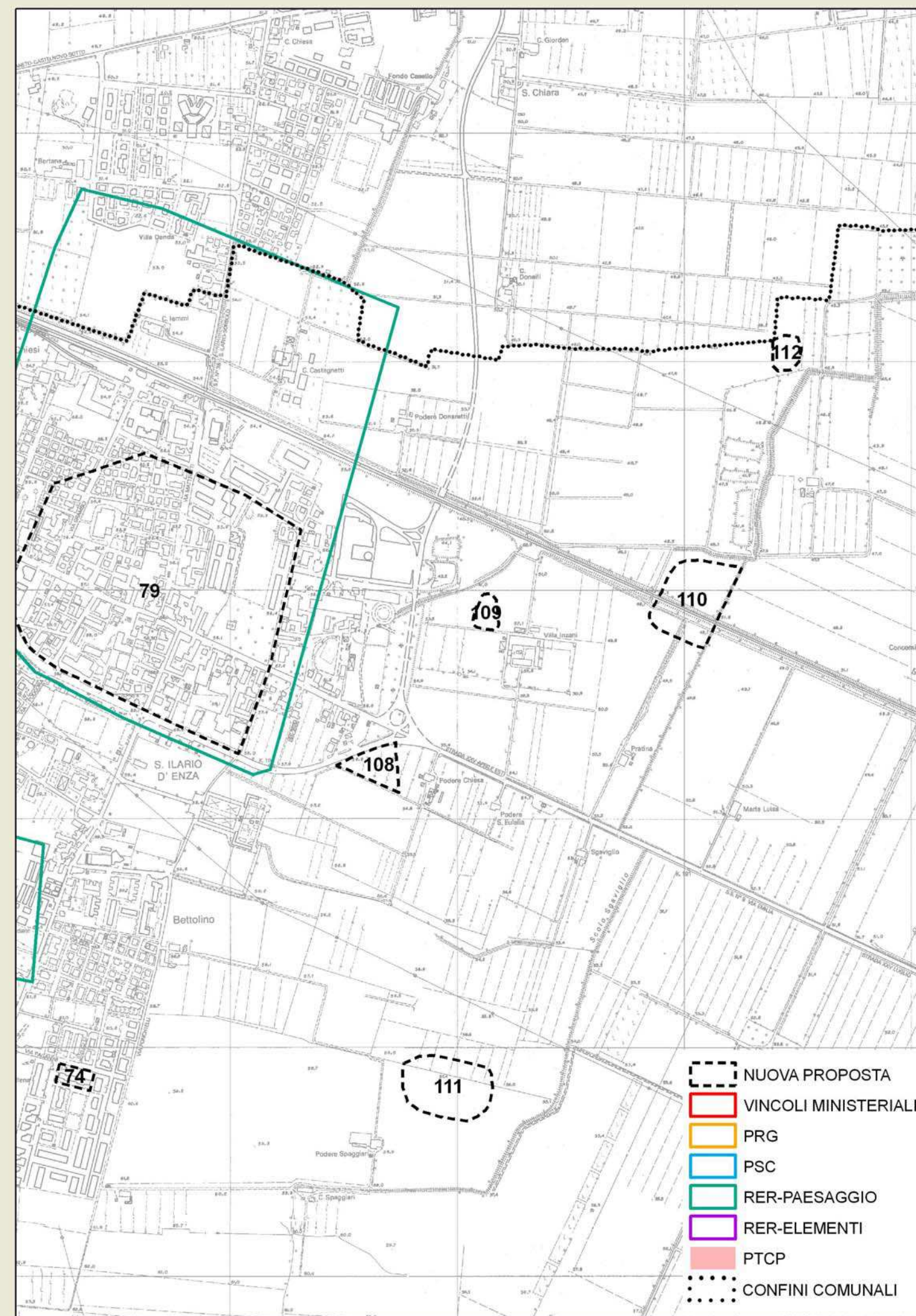
Presenza scavi

Tipo sondaggio

Rilievo stratigrafico

Presenza strutture

Pavimenti musivi con lettere di bronzo



Data compilazione 14/12/2007

Compilazione Iames Tirabassi



**ZONE ED ELEMENTI DI INTERESSE STORICO - ARCHEOLOGICO** scheda n° 112**LOCALIZZAZIONE**

Provincia Reggio Emilia  
 Comune Sant'Ilario d'Enza  
 Località Cavo Fontana  
 Toponimo Cabassa

**OGGETTO**

Qualificazione cronologica Romano  
 Tipo di evidenza Resti di domus rustica

Denominazione

**INDIVIDUAZIONE**

Tipo certa e ben definita  
 Fonte Archeologica da ricognizione

Altre fonti/strumenti  D.M.  RER Elementi  RER Paesaggi  PTCP  PRG  PSC  
 Problematiche  Carta archeologica di S. Ilario  nessuna

**CARATTERI AMBIENTALI**

Il sito è posto in piena pianura nei pressi dello Scolo Fontana, antico drenaggio vallivo.

**DESCRIZIONE**

Giacitura superficiale  
 Specificazione cronologica  
 Età romana

**REFERENZE BIBLIOGRAFICHE**

Carta Archeologica del Comune di S. Ilario, 2004, punto n° 6

**TUTELA VIGENTE**

Decreto ministeriale

PTCP - art.15 b  PRG  PSC

**COMMENTO CRITICO****TUTELA PROPOSTA**

Individuazione nuova proposta di individuazione

Tipo tutela b2

**RIFERIMENTI GEO-TOPOGRAFICI**

Elemento CGU 200022

Quota 46 m. s.l.m.

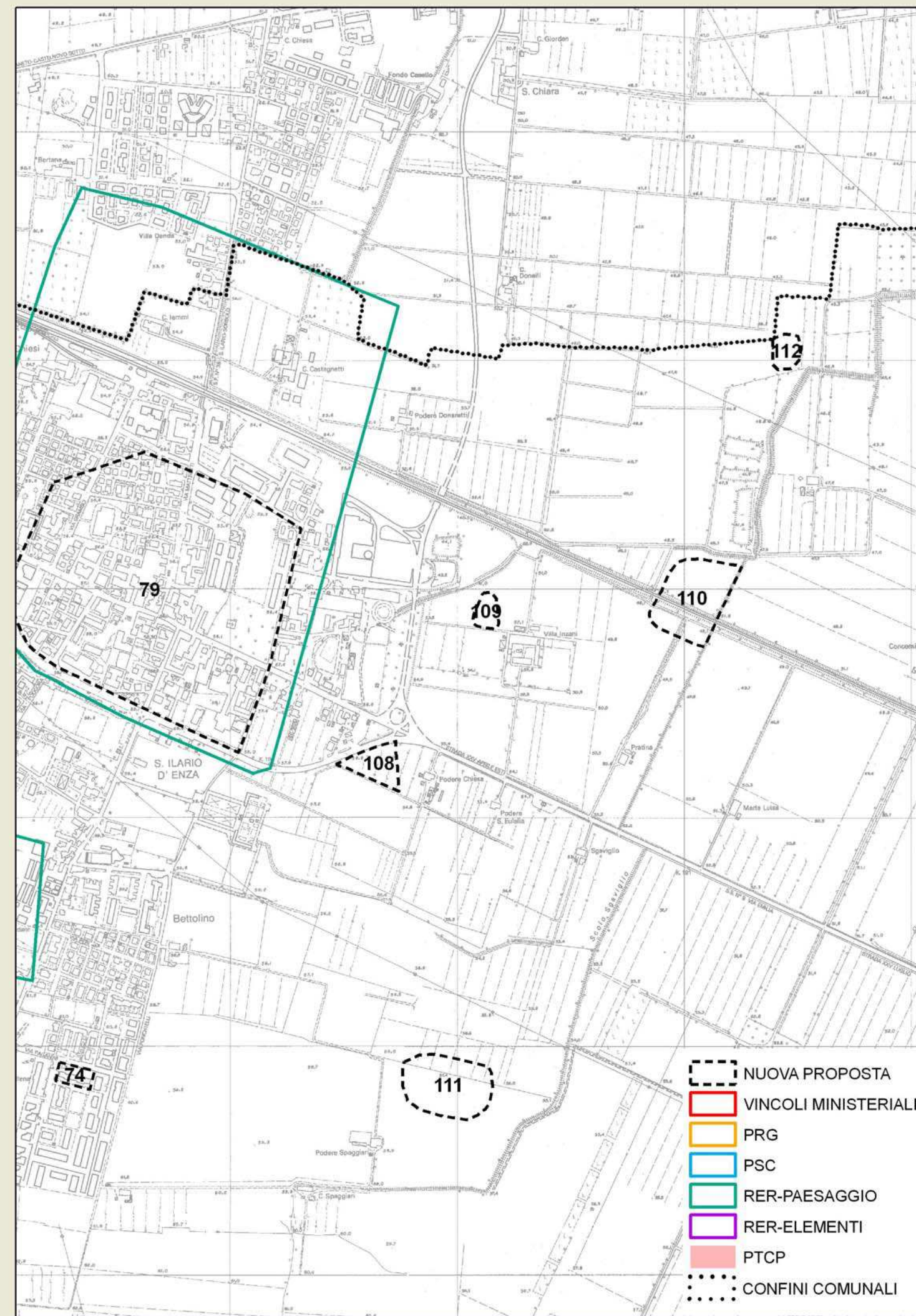
**SCAVI**

Presenza scavi

Tipo

Rilievo stratigrafico

Presenza strutture



Data compilazione 14/12/2007

Compilazione Iames Tirabassi



**ZONE ED ELEMENTI DI INTERESSE STORICO - ARCHEOLOGICO** scheda n° 113**LOCALIZZAZIONE**

Provincia Reggio Emilia  
 Comune Sant'Ilario d'Enza  
 Località Villaggio Bellarosa  
 Toponimo Podere Patrasso

**OGGETTO**

Qualificazione cronologica Romano  
 Tipo di evidenza Resti di domus rustica

Denominazione

**INDIVIDUAZIONE**

Tipo certa e ben definita  
 Fonte Archeologica da ricognizione

Altre fonti/strumenti  D.M.  RER Elementi  RER Paesaggi  PTCP  PRG  PSC  
 Problematiche  Carta archeologica di S. Ilario  nessuna

**CARATTERI AMBIENTALI**

Il sito è in piena pianura e ai margini occidentali del Rio Torto

**DESCRIZIONE**

Giacitura superficiale  
 Specificazione cronologica  
 Età romana

**REFERENZE BIBLIOGRAFICHE**

Carta Archeologica del Comune di S. Ilario, 2004, punto n° 23

**TUTELA VIGENTE**

Decreto ministeriale

PTCP - art.15 b  PRG  PSC

**COMMENTO CRITICO****TUTELA PROPOSTA**

Individuazione nuova proposta di individuazione

Tipo tutela b2

**RIFERIMENTI GEO-TOPOGRAFICI**

Elemento CGU 200022

Quota 47 m. s.l.m.

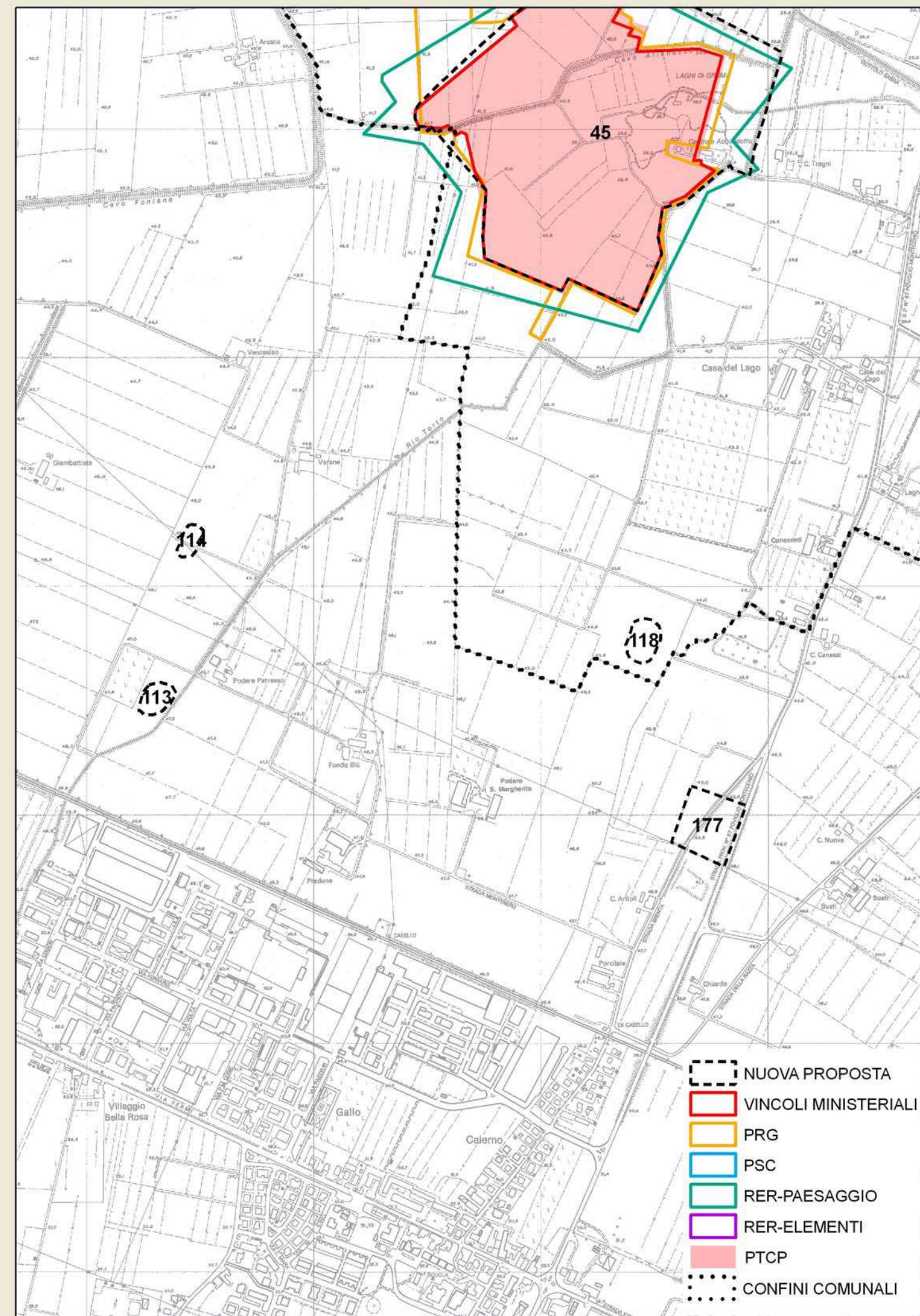
**SCAVI**

Presenza scavi

Tipo

Rilievo stratigrafico

Presenza strutture



Data compilazione 14/12/2007

Compilazione Iames Tirabassi



**ZONE ED ELEMENTI DI INTERESSE STORICO - ARCHEOLOGICO** scheda n° 114**LOCALIZZAZIONE**

Provincia Reggio Emilia  
 Comune Sant'Ilario d'Enza  
 Località Villaggio Bellarosa  
 Toponimo Giambattista

**OGGETTO**

Qualificazione cronologica Romano  
 Tipo di evidenza Resti di domus rustica

Denominazione

**INDIVIDUAZIONE**

Tipo certa e ben definita  
 Fonte Archeologica da ricognizione

Altre fonti/strumenti  D.M.  RER Elementi  RER Paesaggi  PTCP  PRG  PSC  
 Problematiche  Carta archeologica di S. Ilario  nessuna

**CARATTERI AMBIENTALI**

Il sito è in piena pianura e ai margini occidentali del Rio Torto

**DESCRIZIONE**

Giacitura superficiale  
 Specificazione cronologica  
 Età romana

**REFERENZE BIBLIOGRAFICHE**

Carta Archeologica del Comune di S. Ilario, 2004, punto n° 21

**TUTELA VIGENTE**

Decreto ministeriale  PTCP - art.15 b  PRG  PSC

**COMMENTO CRITICO****TUTELA PROPOSTA**

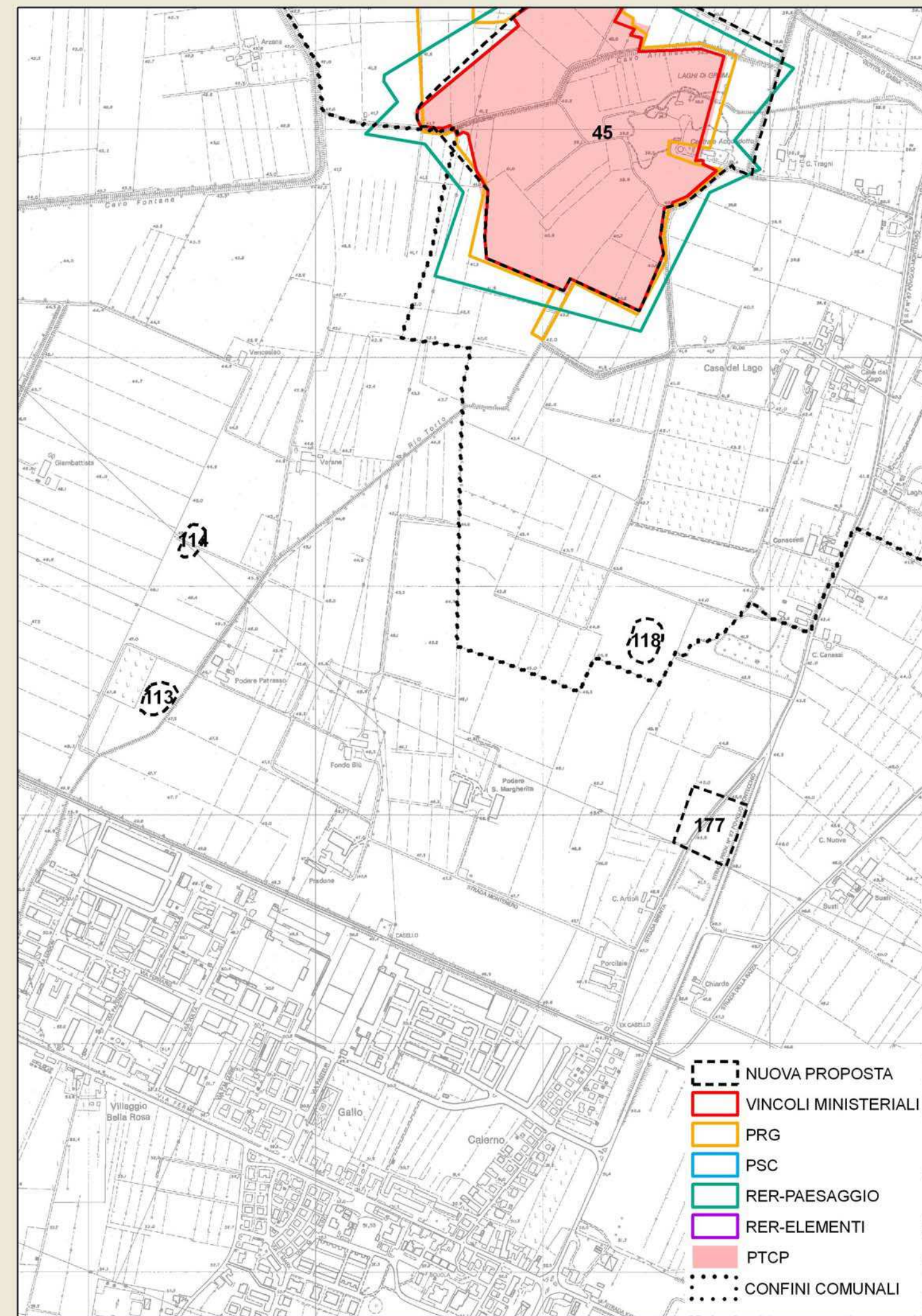
Individuazione nuova proposta di individuazione  
 Tipo tutela b2

**RIFERIMENTI GEO-TOPOGRAFICI**

Elemento CGU 200022  
 Quota 45 m. s.l.m.

**SCAVI**

Presenza scavi   
 Tipo  
 Rilievo stratigrafico   
 Presenza strutture



- NUOVA PROPOSTA
- VINCOLI MINISTERIALI
- PRG
- PSC
- RER-PAESAGGIO
- RER-ELEMENTI
- PTCP
- CONFINI COMUNALI

Data compilazione 14/12/2007  
 Compilazione Iames Tirabassi



**ZONE ED ELEMENTI DI INTERESSE STORICO - ARCHEOLOGICO** scheda n° 115**LOCALIZZAZIONE**

Provincia Reggio Emilia  
 Comune Campegine  
 Località Lora  
 Toponimo Il Cantone

**OGGETTO**

Qualificazione cronologica Romano  
 Tipo di evidenza Resti di domus rustica con parte residenziale  
 Denominazione Lora

**INDIVIDUAZIONE**

Tipo certa e ben definita  
 Fonte Bibliografica

Altre fonti/strumenti  D.M.  RER Elementi  RER Paesaggi  PTCP  PRG  PSC  
 Carta archeologica di Campegine  nessuna

**Problematiche****CARATTERI AMBIENTALI**

Il sito è posto in piena pianura e all'interno dell'area centuriata

**DESCRIZIONE**

Giacitura superficiale  
 Specificazione cronologica Età romana

**REFERENZE BIBLIOGRAFICHE**

J.Tirabassi, 1981, Campegine, Catasti archeologici della Provincia di Reggio Emilia - Supplemento n°1, Reggio Emilia, p. 5, n° 40

**TUTELA VIGENTE**

Decreto ministeriale  PTCP - art.15 b  PRG  PSC

**COMMENTO CRITICO****TUTELA PROPOSTA**

Individuazione nuova proposta di individuazione  
 Tipo tutela b2

**RIFERIMENTI GEO-TOPOGRAFICI**

Elemento CGU 200031  
 Quota m. s.l.m.

**SCAVI**

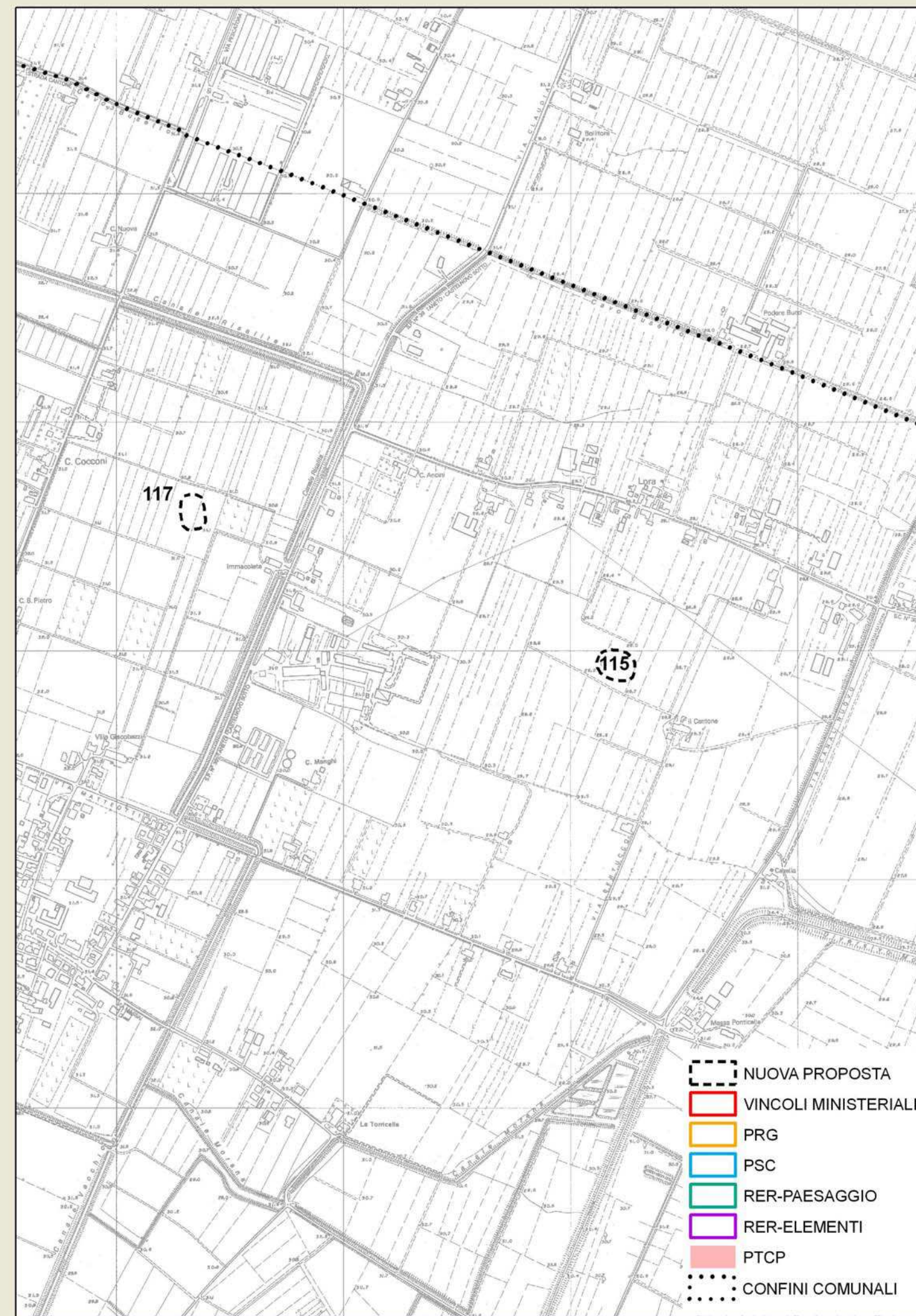
Presenza scavi

**Tipo**

Rilievo stratigrafico

**Presenza strutture**

Mosaico in bianco e nero divelto in parte dall'aratura, resti di fornace



- NUOVA PROPOSTA
- VINCOLI MINISTERIALI
- PRG
- PSC
- RER-PAESAGGIO
- RER-ELEMENTI
- PTCP
- CONFINI COMUNALI

Data compilazione 14/12/2007

Compilazione James Tirabassi



**ZONE ED ELEMENTI DI INTERESSE STORICO - ARCHEOLOGICO** scheda n° 116**LOCALIZZAZIONE**

Provincia Reggio Emilia  
 Comune Campegine  
 Località Gualtirolo  
 Toponimo Ponte Cava

**OGGETTO**

Qualificazione cronologica Medievale  
 Tipo di evidenza Resti di villaggio

**Denominazione**

Ponte Cava

**INDIVIDUAZIONE**

Tipo certa e ben definita  
 Fonte Bibliografica

Altre fonti/strumenti  D.M.  RER Elementi  RER Paesaggi  PTCP  PRG  PSC  
 Problematiche  Carta archeologica di Campegine  nessuna

**CARATTERI AMBIENTALI**

Il sito è posto in piena pianura, in area leggermente depressa e a breve distanza dal Cavo Cava

**DESCRIZIONE**

Giacitura superficiale  
 Specificazione cronologica  
 Basso medioevo

**REFERENZE BIBLIOGRAFICHE**

J.Tirabassi, 1981, Campegine, Catasti archeologici della Provincia di Reggio Emilia - Supplemento n°1, Reggio Emilia, p. 6, n° 44

**TUTELA VIGENTE**

Decreto ministeriale  PTCP - art.15 b  PRG  PSC

**COMMENTO CRITICO**

Il sito è uno dei pochi di età medievale posto in piena campagna e pertanto rappresenta una rarità dal punto di vista archeologico.

**TUTELA PROPOSTA**

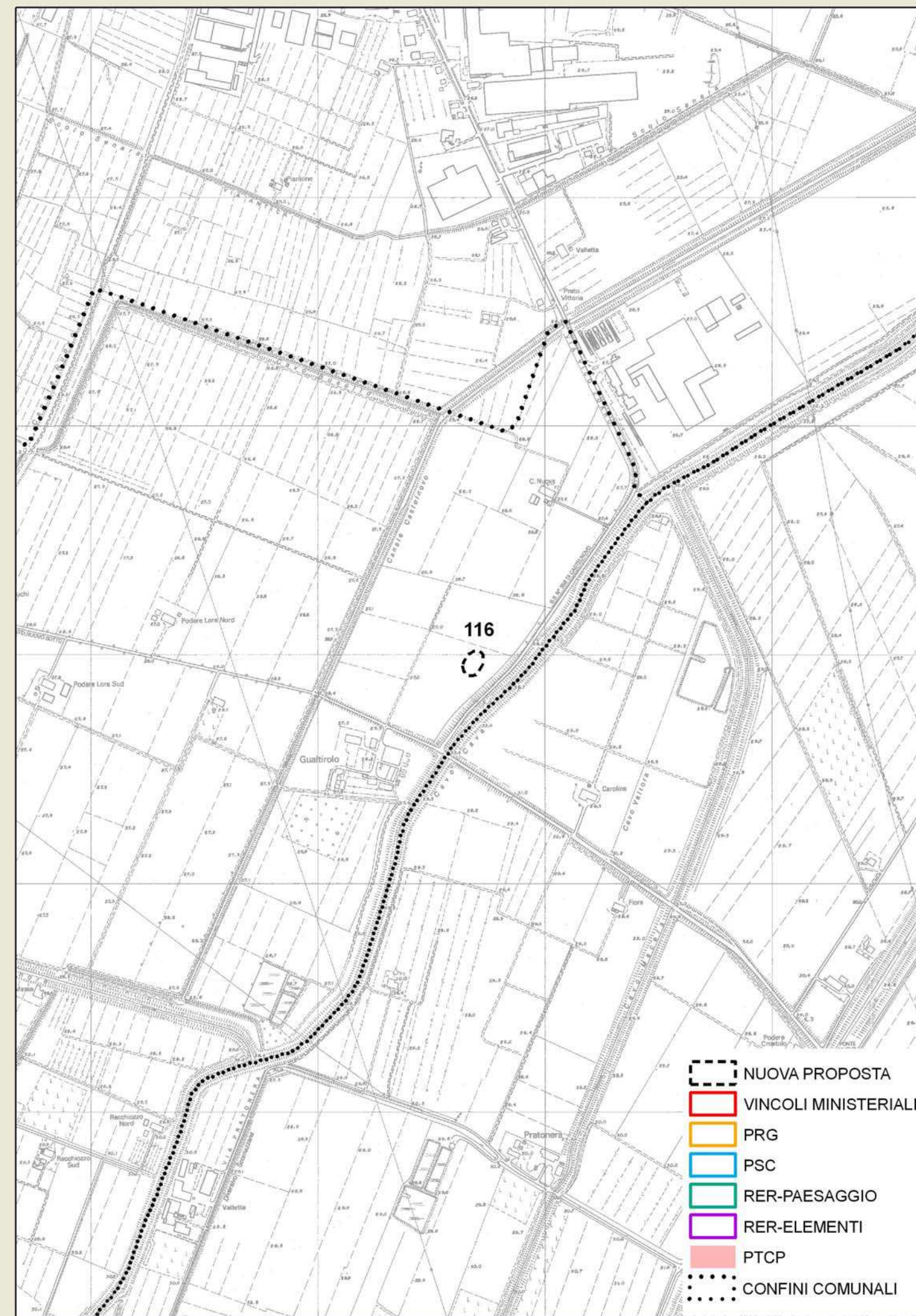
Individuazione nuova proposta di individuazione  
 Tipo tutela b2

**RIFERIMENTI GEO-TOPOGRAFICI**

Elemento CGU 200031  
 Quota 27 m. s.l.m.

**SCAVI**

Presenza scavi   
 Tipo  
 Rilievo stratigrafico   
 Presenza strutture



Data compilazione 14/12/2007  
 Compilazione James Tirabassi



**ZONE ED ELEMENTI DI INTERESSE STORICO - ARCHEOLOGICO** scheda n° 117**LOCALIZZAZIONE**

Provincia Reggio Emilia  
 Comune Campegine  
 Località Case Cocconi  
 Toponimo Immacolata

**OGGETTO**

Qualificazione cronologica Romano  
 Tipo di evidenza Resti di domus rustica

Denominazione

**INDIVIDUAZIONE**

Tipo certa e ben definita  
 Fonte Bibliografica

Altre fonti/strumenti  D.M.  RER Elementi  RER Paesaggi  PTCP  PRG  PSC  
 Carta archeologica di Campegine  nessuna

Problematiche

**CARATTERI AMBIENTALI**

Il sito è posto in piena pianura e all'interno dell'area centuriata

**DESCRIZIONE**

Giacitura superficiale  
 Specificazione cronologica  
 Età romana

**REFERENZE BIBLIOGRAFICHE**

J.Tirabassi, 1981, Campegine, Catasti archeologici della Provincia di Reggio Emilia - Supplemento n°1, Reggio Emilia, p. 5, n° 39

**TUTELA VIGENTE**Decreto ministeriale PTCP - art.15 b  PRG  PSC **COMMENTO CRITICO****TUTELA PROPOSTA**

Individuazione nuova proposta di individuazione

Tipo tutela b2

**RIFERIMENTI GEO-TOPOGRAFICI**

Elemento CGU 200034

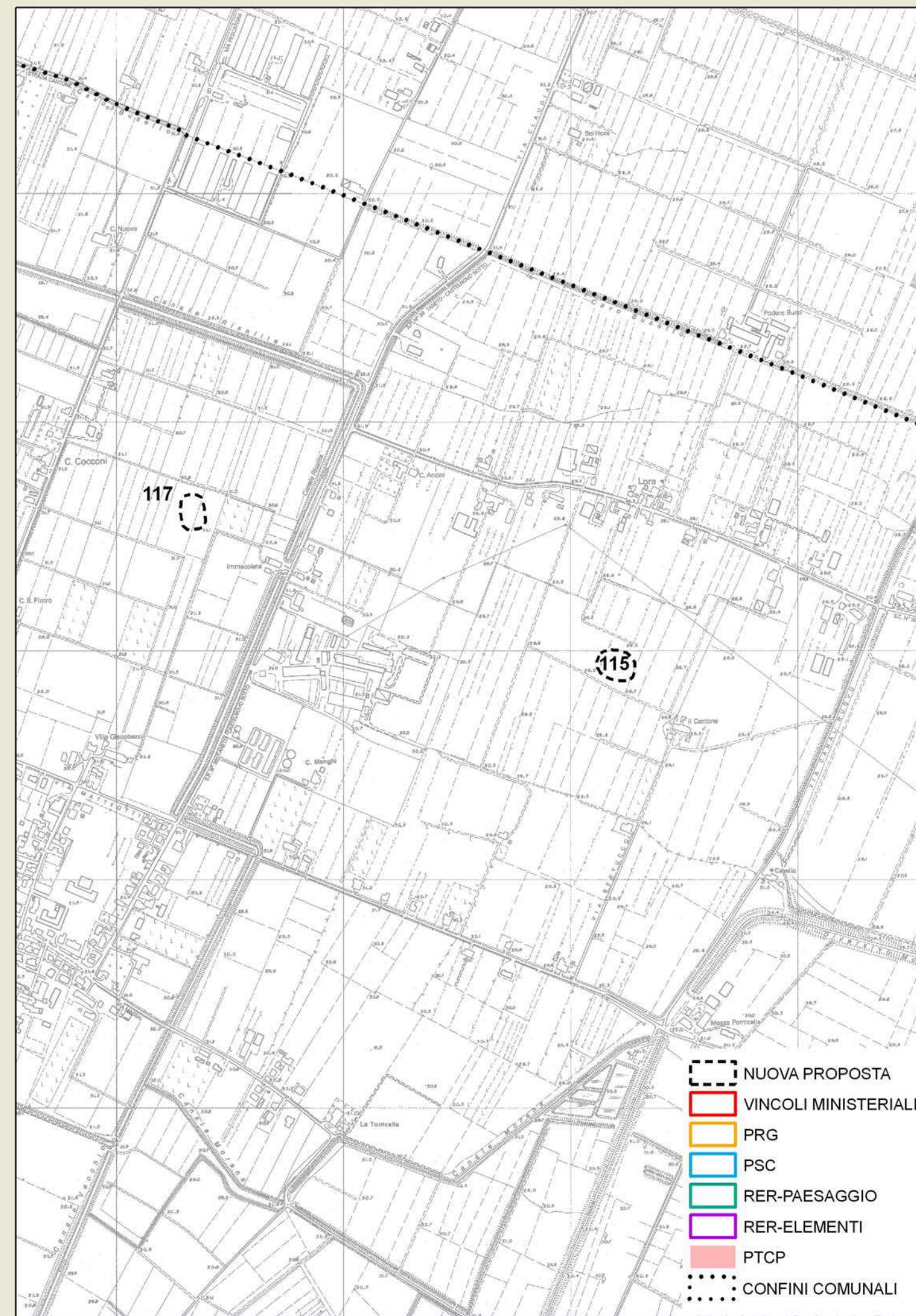
Quota 31 m. s.l.m.

**SCAVI**Presenza scavi 

Tipo

Rilievo stratigrafico 

Presenza strutture



Data compilazione 14/12/2007

Compilazione Iames Tirabassi



**ZONE ED ELEMENTI DI INTERESSE STORICO - ARCHEOLOGICO** scheda n° 118**LOCALIZZAZIONE**

Provincia Reggio Emilia  
 Comune Campegine  
 Località Case del Lago  
 Toponimo Consenti

**OGGETTO**

Qualificazione cronologica Romano  
 Tipo di evidenza Resti di domus rustica

Denominazione

**INDIVIDUAZIONE**

Tipo certa e ben definita  
 Fonte Bibliografica

Altre fonti/strumenti  D.M.  RER Elementi  RER Paesaggi  PTCP  PRG  PSC  
 Carta archeologica di Campegine  nessuna

Problematiche

**CARATTERI AMBIENTALI**

Il sito è posto sul dosso Calerno-Castenovo Sotto, in un tratto ove sono conservate tracce di centuriazione

**DESCRIZIONE**

Giacitura superficiale  
 Specificazione cronologica  
 Età romana

**REFERENZE BIBLIOGRAFICHE**

J.Tirabassi, 1981, Campegine, Catasti archeologici della Provincia di Reggio Emilia - Supplemento n°1, Reggio Emilia, p. 2, n° 15

**TUTELA VIGENTE**Decreto ministeriale PTCP - art.15 b  PRG  PSC **COMMENTO CRITICO****TUTELA PROPOSTA**

Individuazione nuova proposta di individuazione

Tipo tutela b2

**RIFERIMENTI GEO-TOPOGRAFICI**

Elemento CGU 200022

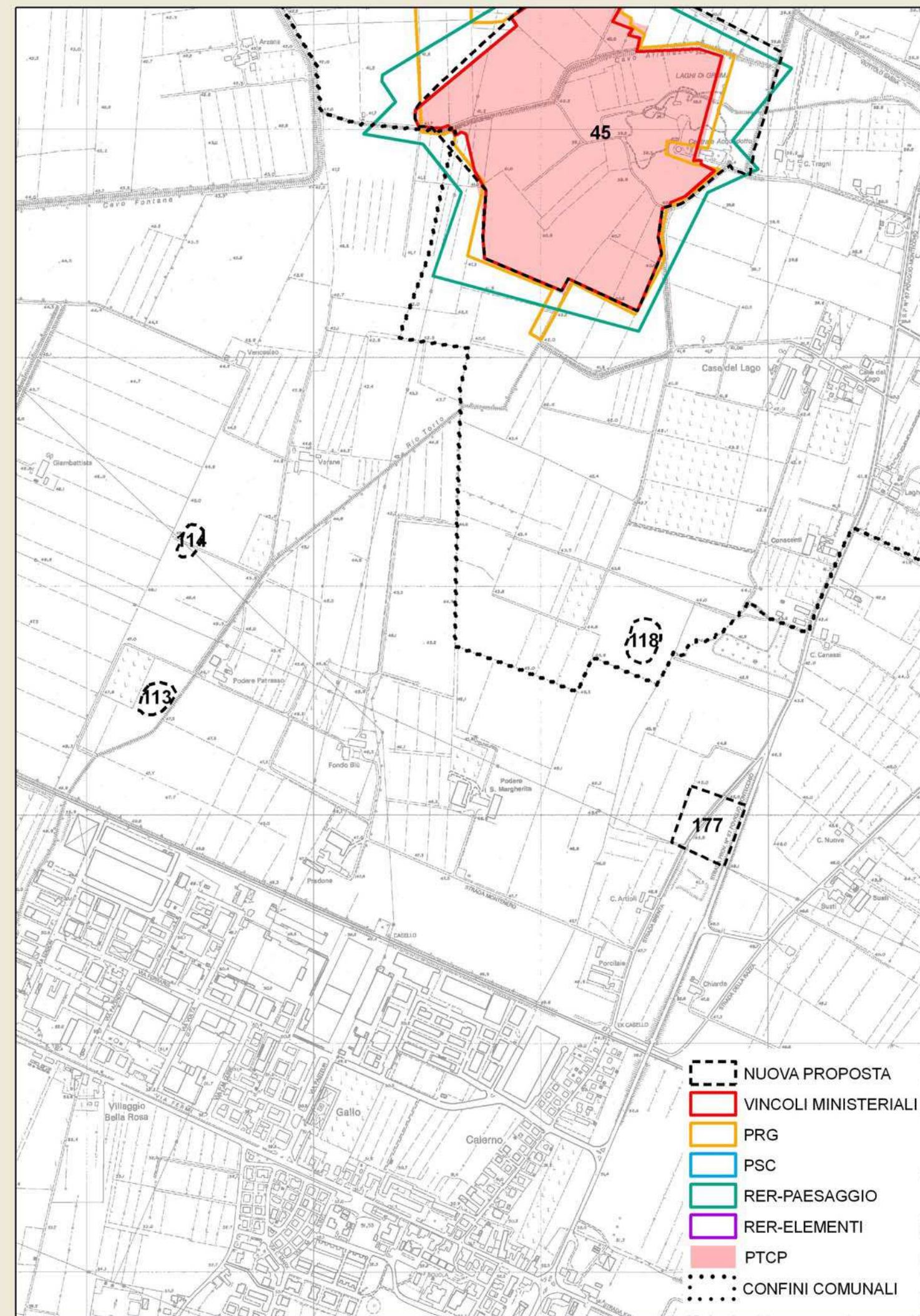
Quota 44 m. s.l.m.

**SCAVI**Presenza scavi 

Tipo

Rilievo stratigrafico 

Presenza strutture



Data compilazione 14/12/2007

Compilazione Iames Tirabassi



**ZONE ED ELEMENTI DI INTERESSE STORICO - ARCHEOLOGICO** scheda n° 119**LOCALIZZAZIONE**

Provincia Reggio Emilia  
 Comune Quattro Castella  
 Località Forche  
 Toponimo Fornace

**OGGETTO**

Qualificazione cronologica Romano  
 Tipo di evidenza Resti di domus rustica

**Denominazione**

Fornace

**INDIVIDUAZIONE**

Tipo certa e ben definita  
 Fonte Archeologica da ricognizione

Altre fonti/strumenti  D.M.  RER Elementi  RER Paesaggi  PTCP  PRG  PSC  
 Problematiche Carta archeologica di Quattro Castella  nessuna

**CARATTERI AMBIENTALI**

Il sito è posto sul più alto terrazzo olocenico che sta nella valle del Crostolo.

**DESCRIZIONE**

Giacitura superficiale  
 Specificazione cronologica  
 Età romana II-IV sec. d.C.

**REFERENZE BIBLIOGRAFICHE**

Carta archeologica di Quattro Castella, 2000, punto R 27  
 J.Tirabassi, 2002, Dalla penombra della preistoria agli itinerari dell'età antica / Dall'età del bronzo all'età romana, Quattro Castella – Dai secoli antichi al secolo breve, a cura di G.Badini, pp. 13 – 73

**TUTELA VIGENTE**

Decreto ministeriale  PTCP - art.15 b  PRG  PSC

**COMMENTO CRITICO****TUTELA PROPOSTA**

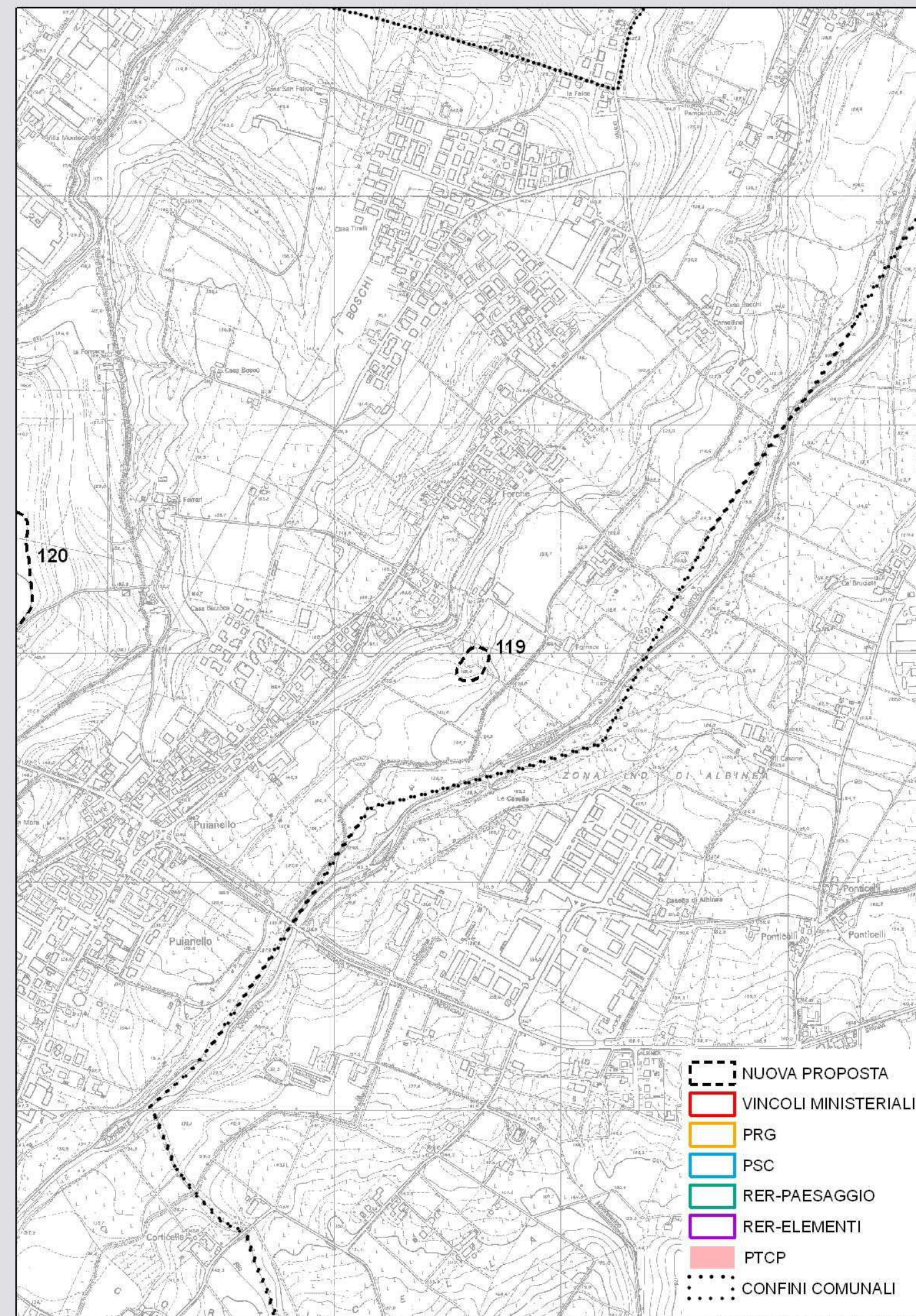
Individuazione nuova proposta di individuazione  
 Tipo tutela b2

**RIFERIMENTI GEO-TOPOGRAFICI**

Elemento CGU 200151  
 Quota 128 m. s.l.m.

**SCAVI**

Presenza scavi   
 Tipo  
 Rilievo stratigrafico   
 Presenza strutture  
 Resti di fornaci



Data compilazione 14/12/2007  
 Compilazione Iames Tirabassi



**ZONE ED ELEMENTI DI INTERESSE STORICO - ARCHEOLOGICO** scheda n° 120**LOCALIZZAZIONE**

**Provincia** Reggio Emilia  
**Comune** Quattro Castella  
**Località** Puianello  
**Toponimo** La Fornace

**OGGETTO**

**Qualificazione cronologica** Paleolitico  
**Tipo di evidenza** Affioramento di industria litica

**Denominazione**

La Fornace

**INDIVIDUAZIONE**

**Tipo** certa e ben definita  
**Fonte** Archeologica da ricognizione

**Altre fonti/strumenti**  D.M.  RER Elementi  RER Paesaggi  PTCP  PRG  PSC  
 Carta archeologica di Quattro Castella  nessuna

**Problematiche**

L'ampio terrazzo che ospita il sito anche geologicamente è di grande rilievo, inoltre conserva i resti di una modesta domus rustica romana.

**CARATTERI AMBIENTALI**

I resti paleolitici sono distribuiti al tetto del deposito pleistocenico terrazzato.

**DESCRIZIONE**

**Giacitura** superficiale

**Specificazione cronologica**

Paleolitico inferiore e medio, Età romana I-III sec. d.C.

**REFERENZE BIBLIOGRAFICHE**

Carta archeologica di Quattro Castella, 2000, punto L 101, R 5  
 J.Tirabassi, 2002, Dalla penombra della preistoria agli itinerari dell'età antica / Dall'età del bronzo all'età romana, Quattro Castella – Dai secoli antichi al secolo breve, a cura di G.Badini, pp. 13 – 73

**TUTELA VIGENTE**

Decreto ministeriale  PTCP - art.15 b  PRG  PSC

**COMMENTO CRITICO**

Varrebbe la pena di tutelare l'intero terrazzo pleistocenico, uno dei pochi, ancora ben conservato, che risulti ricco di presenze archeologiche, ma il vincolo reale per la tutela delle emergenze archeologiche è quello proposto

**TUTELA PROPOSTA**

**Individuazione** nuova proposta di individuazione

**Tipo tutela** b1

**RIFERIMENTI GEO-TOPOGRAFICI**

**Elemento CGU** 200151

**Quota** 150 m. s.l.m.

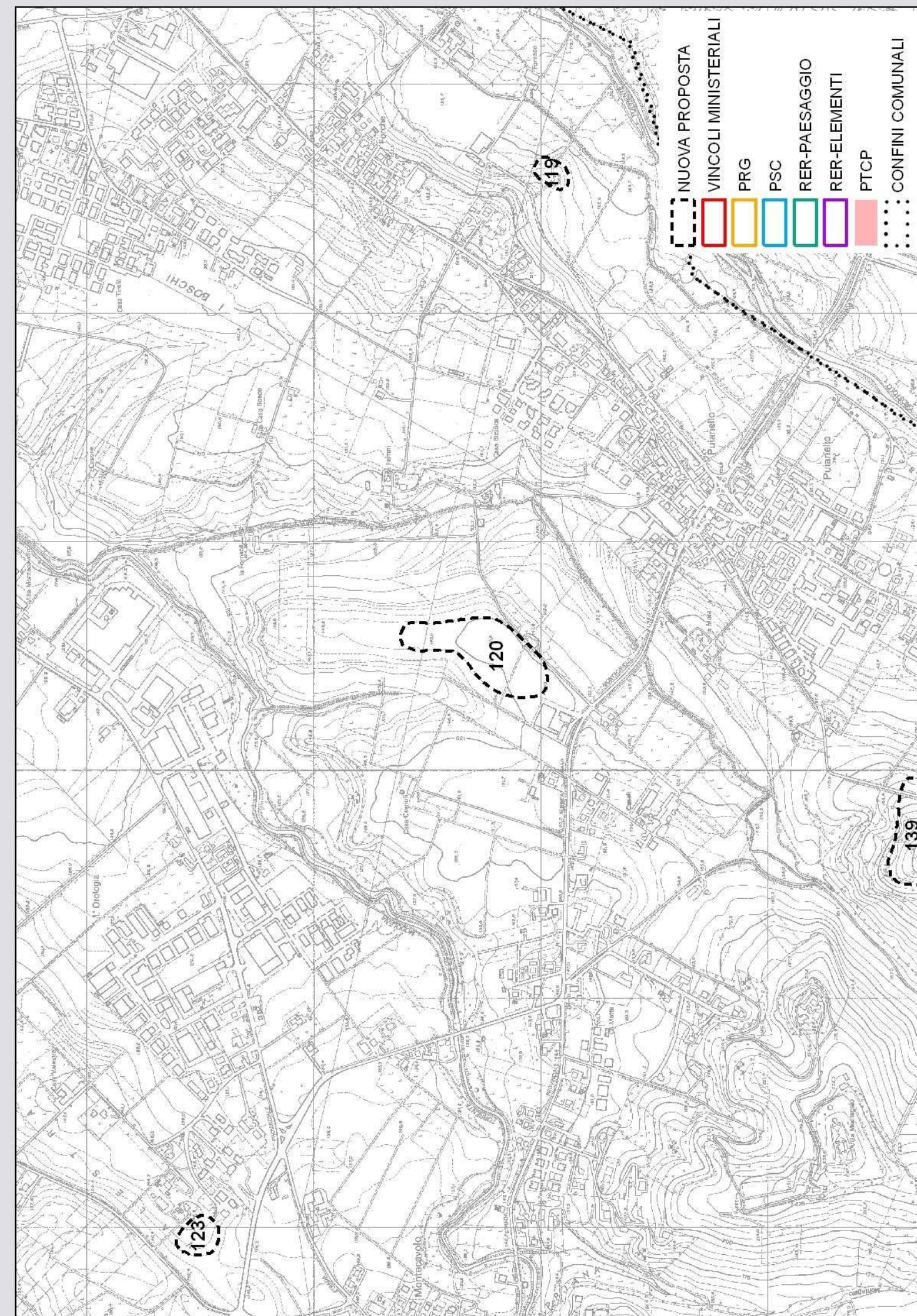
**SCAVI**

**Presenza scavi**

**Tipo**

**Rilievo stratigrafico**

**Presenza strutture**



**Data compilazione** 14/12/2007

**Compilazione** James Tirabassi



**ZONE ED ELEMENTI DI INTERESSE STORICO - ARCHEOLOGICO** scheda n° 121**LOCALIZZAZIONE**

Provincia Reggio Emilia  
 Comune Quattro Castella  
 Località Scampate  
 Toponimo

**OGGETTO**

Qualificazione cronologica Romano  
 Tipo di evidenza Resti di domus rustica

**Denominazione**

Scampate

**INDIVIDUAZIONE**

Tipo certa e ben definita  
 Fonte Archeologica da ricognizione

Altre fonti/strumenti  D.M.  RER Elementi  RER Paesaggi  PTCP  PRG  PSC  
 Problematiche  Carta archeologica di Quattro Castella  nessuna

**CARATTERI AMBIENTALI**

Il sito è posto nella parte più rilevata dell'ampia valle olocenica del Modolena, nel punto in cui affluisce una piccola vallecola che, sbarrata, ha dato vita ad un laghetto.

**DESCRIZIONE**

Giacitura superficiale

**Specificazione cronologica**

Età romana I sec. a.C. I sec. d.C.

**REFERENZE BIBLIOGRAFICHE**

Carta archeologica di Quattro Castella, 2000, punto R13  
 J.Tirabassi, 2002, Dalla penombra della preistoria agli itinerari dell'età antica / Dall'età del bronzo all'età romana, Quattro Castella – Dai secoli antichi al secolo breve, a cura di G.Badini, pp. 13 – 73

**TUTELA VIGENTE**

Decreto ministeriale  PTCP - art.15 b  PRG  PSC

**COMMENTO CRITICO**

Il sito, probabilmente, era già stato individuato e saggiato nell'Ottocento dal Chierici

**TUTELA PROPOSTA**

Individuazione nuova proposta di individuazione

Tipo tutela b2

**RIFERIMENTI GEO-TOPOGRAFICI**

Elemento CGU 200151

Quota 120 m. s.l.m.

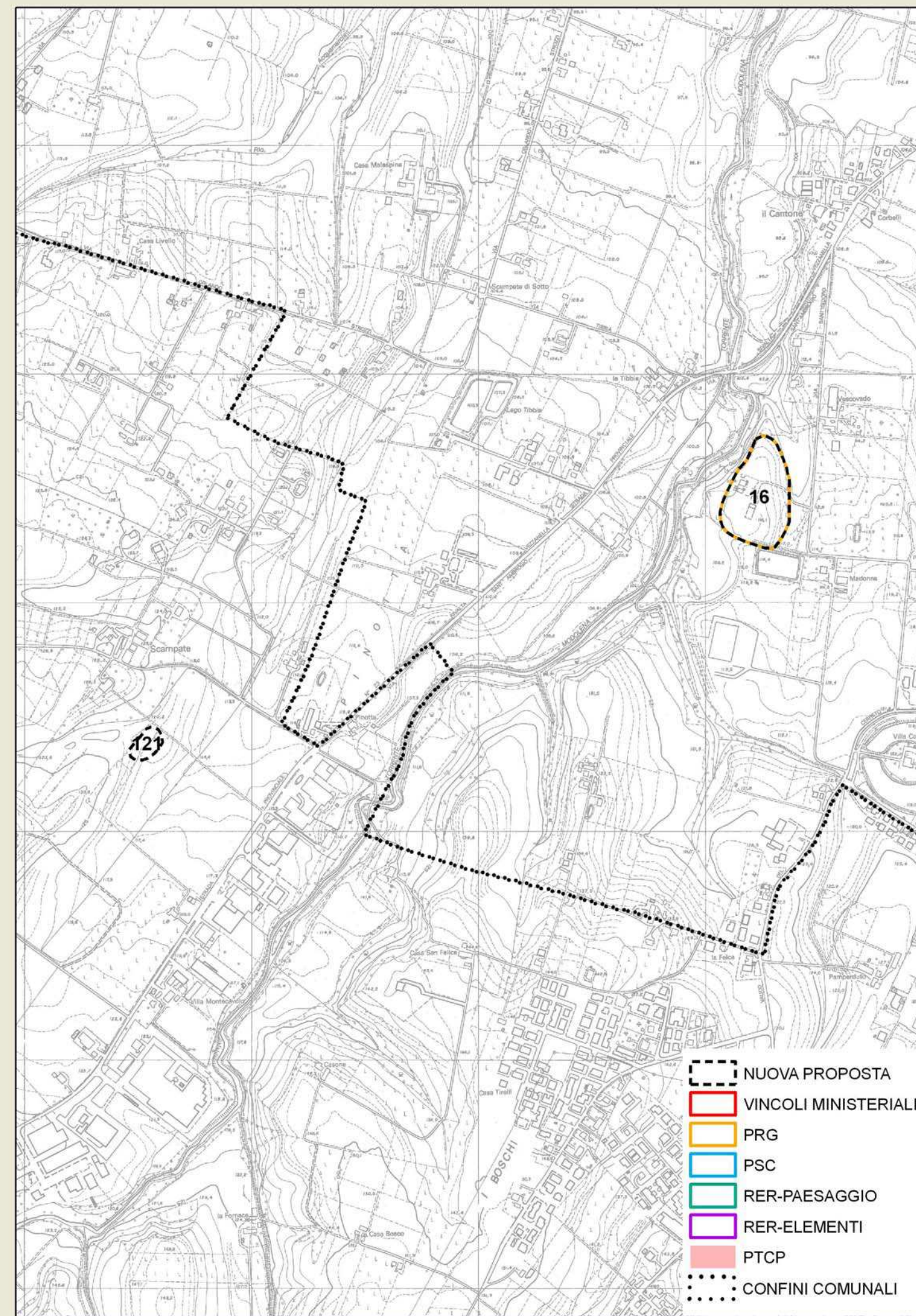
**SCAVI**

Presenza scavi

**Tipo**

Rilievo stratigrafico

Presenza strutture



Data compilazione 14/12/2007

Compilazione James Tirabassi



**ZONE ED ELEMENTI DI INTERESSE STORICO - ARCHEOLOGICO** scheda n° 122**LOCALIZZAZIONE**

Provincia Reggio Emilia  
 Comune Quattro Castella  
 Località Valestra  
 Toponimo Casa Moreda

**OGGETTO**

Qualificazione cronologica Romano  
 Tipo di evidenza Resti di domus rustica

**Denominazione**

Casa Moreda

**INDIVIDUAZIONE**

Tipo certa e ben definita  
 Fonte Archeologica da ricognizione

Altre fonti/strumenti  D.M.  RER Elementi  RER Paesaggi  PTCP  PRG  PSC  
 Carta archeologica di Quattro Castella  nessuna

**Problematiche**

Il sito è composto da due singoli e distinti affioramenti di materiali. Probabilmente la domus con annessi altri edifici rustici.

**CARATTERI AMBIENTALI**

Il sito è posto quasi sul fondovalle del Rio Moreno, un corso d'acqua che drena un'ampia valle tardiglaciale.

**DESCRIZIONE**

Giacitura superficiale

**Specificazione cronologica**

Età romana III - IV sec. d.C.

**REFERENZE BIBLIOGRAFICHE**

Carta archeologica di Quattro Castella, 2000, punto R 24  
 J.Tirabassi, 2002, Dalla penombra della preistoria agli itinerari dell'età antica / Dall'età del bronzo all'età romana, Quattro Castella – Dai secoli antichi al secolo breve, a cura di G.Badini, pp. 13 – 73

**TUTELA VIGENTE**

Decreto ministeriale  PTCP - art.15 b  PRG  PSC

**COMMENTO CRITICO****TUTELA PROPOSTA**

Individuazione nuova proposta di individuazione

Tipo tutela b2

**RIFERIMENTI GEO-TOPOGRAFICI**

Elemento CGU 200151

Quota 131 m. s.l.m.

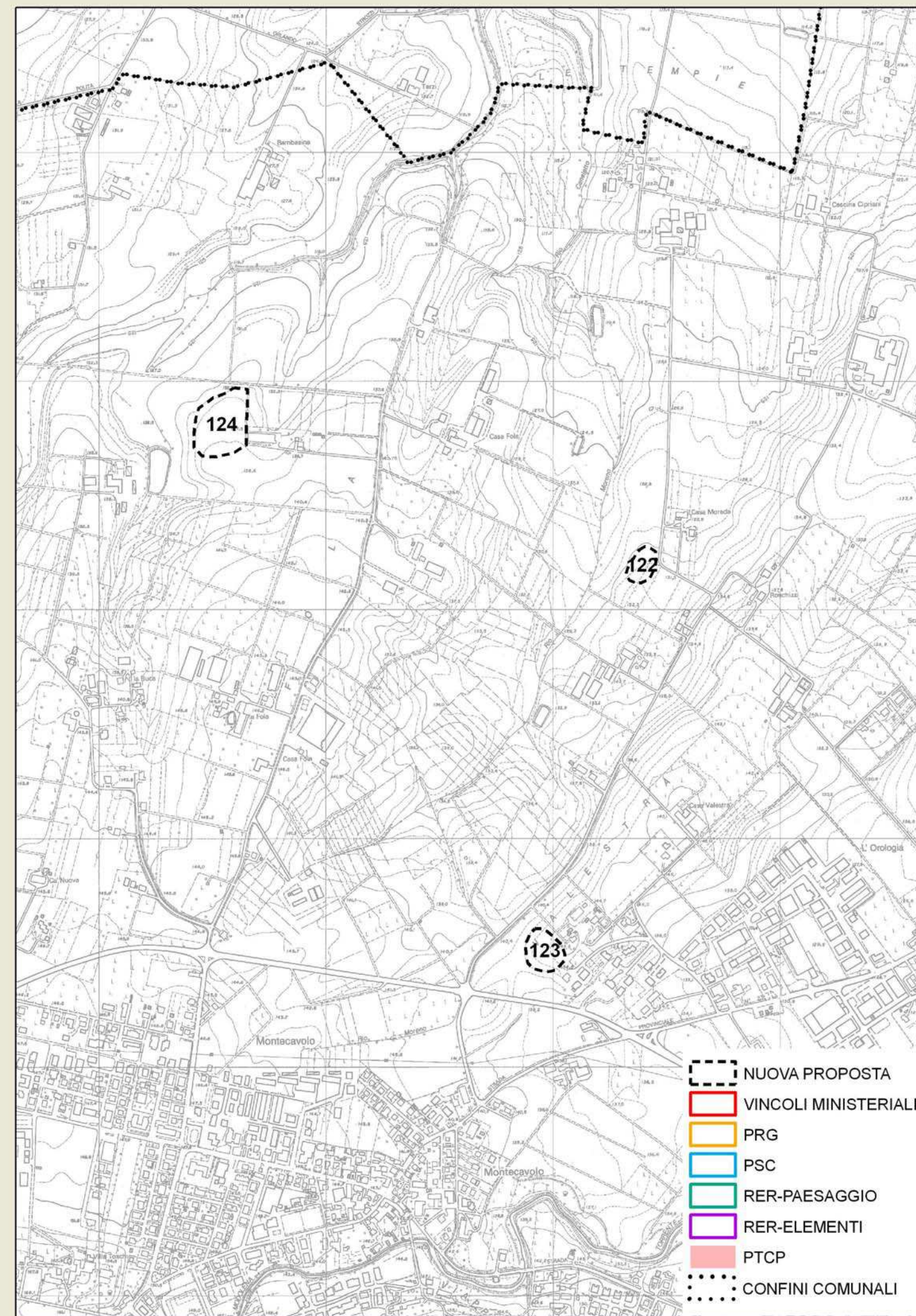
**SCAVI**

Presenza scavi

**Tipo**

Rilievo stratigrafico

Presenza strutture



Data compilazione 14/12/2007

Compilazione Iames Tirabassi



**ZONE ED ELEMENTI DI INTERESSE STORICO - ARCHEOLOGICO** scheda n° 123**LOCALIZZAZIONE**

Provincia Reggio Emilia  
 Comune Quattro Castella  
 Località Montecavolo  
 Toponimo Valestra

**OGGETTO**

Qualificazione cronologica Romano  
 Tipo di evidenza Resti di domus

**Denominazione**

Valestra

**INDIVIDUAZIONE**

Tipo certa e ben definita  
 Fonte Archeologica da ricognizione

Altre fonti/strumenti  D.M.  RER Elementi  RER Paesaggi  PTCP  PRG  PSC  
 Carta archeologica di Quattro Castella  nessuna

**Problematiche**

Il sito è in parte adibito a giardino residenziale.

**CARATTERI AMBIENTALI**

Il sito è ubicato su un alto morfologico costituito da un residuo di terrazzo pleistocenico risparmiato dall'erosione fluviale del Modolena

**DESCRIZIONE**

Giacitura superficiale

**Specificazione cronologica**

Età romana II-IV sec. d.C.

**REFERENZE BIBLIOGRAFICHE**

Carta archeologica di Quattro Castella, 2000, punto R 4  
 J.Tirabassi, 2002, Dalla penombra della preistoria agli itinerari dell'età antica / Dall'età del bronzo all'età romana, Quattro Castella – Dai secoli antichi al secolo breve, a cura di G.Badini, pp. 13 – 73

**TUTELA VIGENTE**

Decreto ministeriale  PTCP - art.15 b  PRG  PSC

**COMMENTO CRITICO****TUTELA PROPOSTA**

Individuazione nuova proposta di individuazione

Tipo tutela b2

**RIFERIMENTI GEO-TOPOGRAFICI**

Elemento CGU 200151

Quota 145 m. s.l.m.

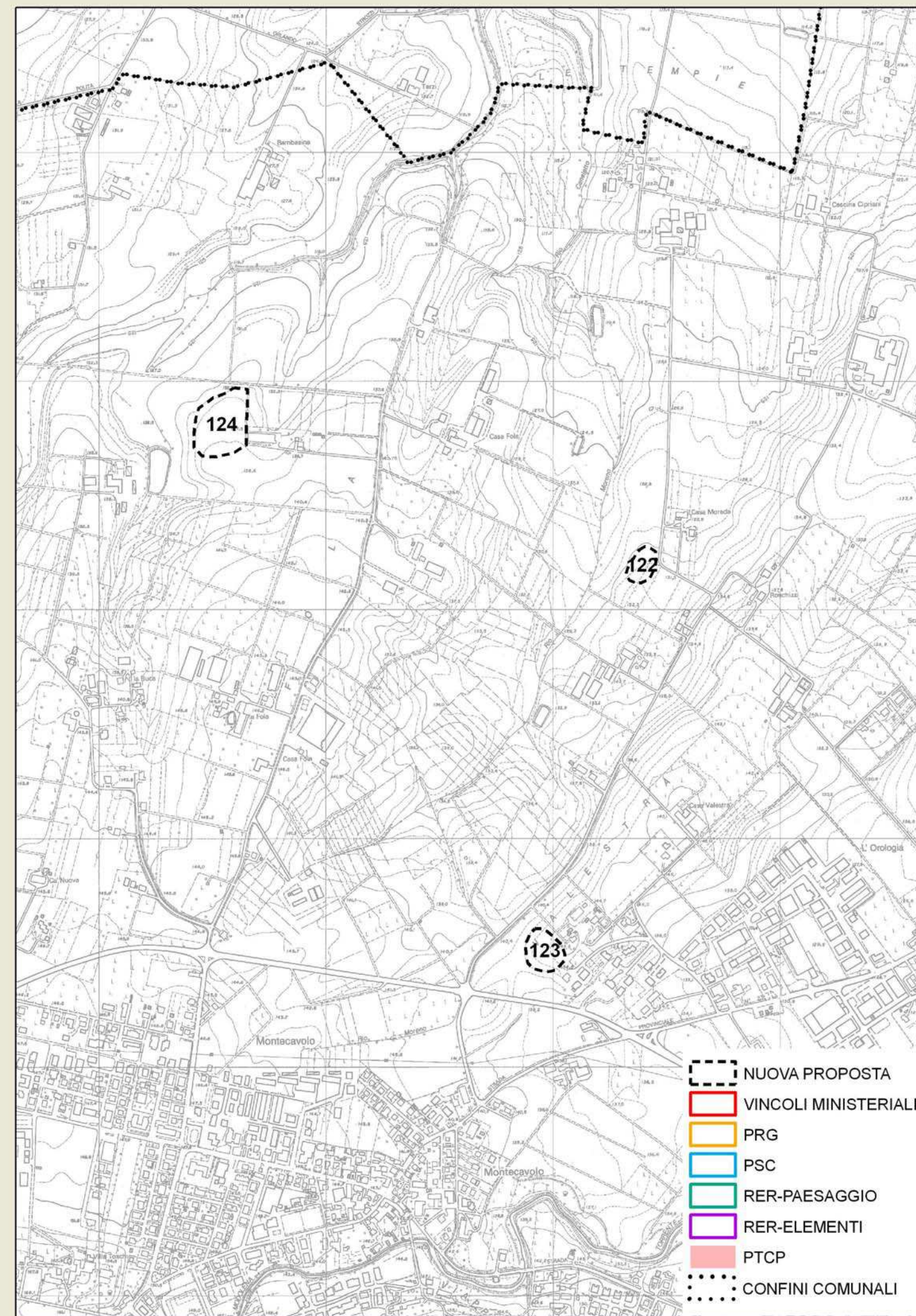
**SCAVI**

Presenza scavi

**Tipo**

Rilievo stratigrafico

Presenza strutture



Data compilazione 14/12/2007

Compilazione Iames Tirabassi



**ZONE ED ELEMENTI DI INTERESSE STORICO - ARCHEOLOGICO** scheda n° 124**LOCALIZZAZIONE**

Provincia Reggio Emilia  
 Comune Quattro Castella  
 Località Fola  
 Toponimo Canile

**OGGETTO**

Qualificazione cronologica Romano  
 Tipo di evidenza Resti di domus rustica

**Denominazione**

Casa Fola

**INDIVIDUAZIONE**

Tipo certa e ben definita  
 Fonte Archeologica da ricognizione

Altre fonti/strumenti  D.M.  RER Elementi  RER Paesaggi  PTCP  PRG  PSC  
 Carta archeologica di Quattro Castella  nessuna

**Problematiche**

La domus romana insiste su un terrazzo pleistocenico che ha restituito una ricca industria litica, pertanto la proposta di vincolo si estende anche al sito paleolitico

**CARATTERI AMBIENTALI**

Il sito è posto su un lembo di terrazzo pleistocenico prospiciente una scarpata.

**DESCRIZIONE**

Giacitura superficiale

**Specificazione cronologica**

Paleolitico inferiore e medio, età romana I - III sec. d.C.

**REFERENZE BIBLIOGRAFICHE**

Carta archeologica di Quattro Castella, 2000, punto L 57, R 3  
 J.Tirabassi, 2002, Dalla penombra della preistoria agli itinerari dell'età antica / Dall'età del bronzo all'età romana, Quattro Castella – Dai secoli antichi al secolo breve, a cura di G.Badini, pp. 13 – 73

**TUTELA VIGENTE**

Decreto ministeriale  PTCP - art.15 b  PRG  PSC

**COMMENTO CRITICO****TUTELA PROPOSTA**

Individuazione nuova proposta di individuazione

Tipo tutela b2

**RIFERIMENTI GEO-TOPOGRAFICI**

Elemento CGU 200154

Quota 137 m. s.l.m.

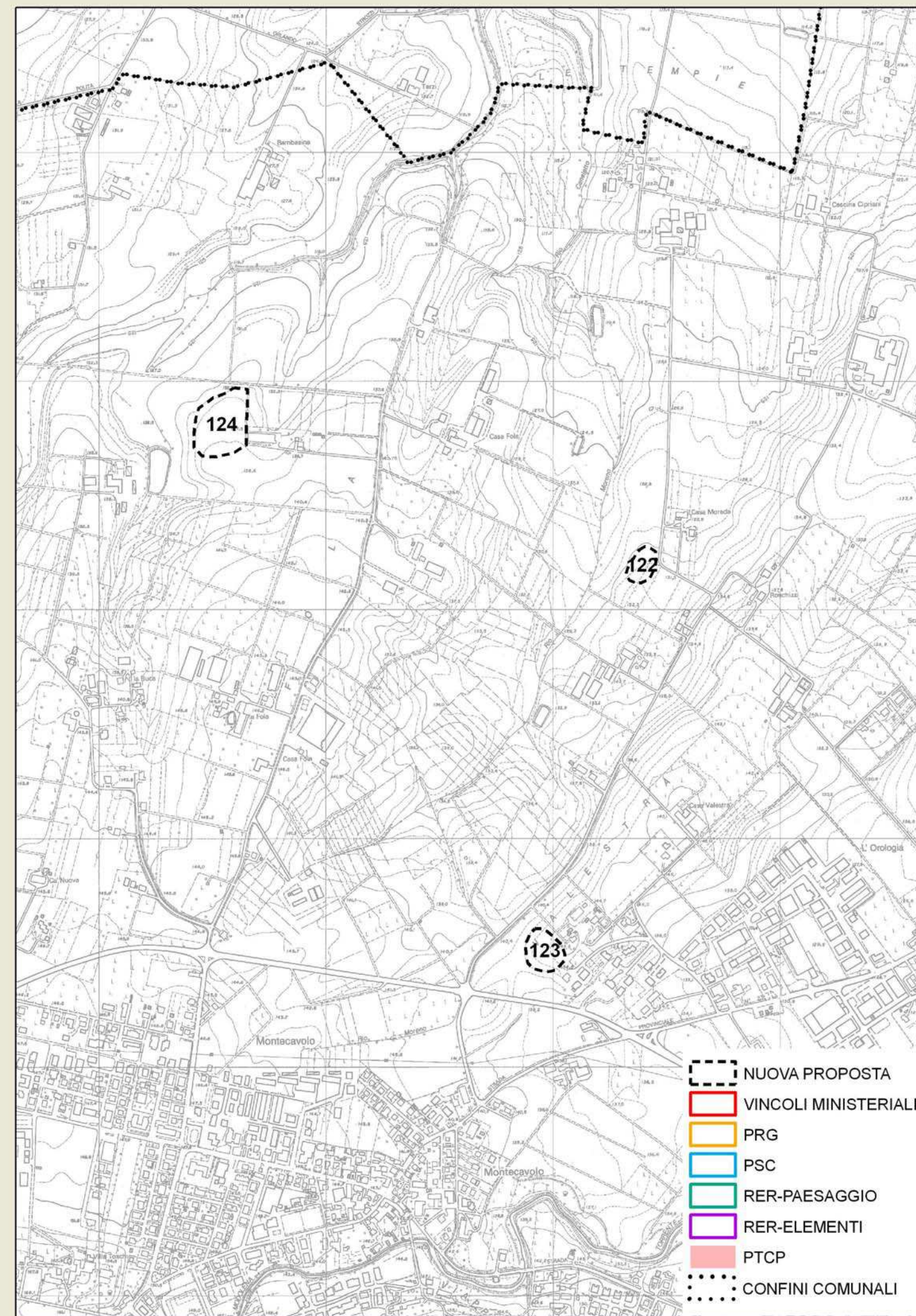
**SCAVI**

Presenza scavi

**Tipo**

Rilievo stratigrafico

Presenza strutture



Data compilazione 14/12/2007

Compilazione Iames Tirabassi



**ZONE ED ELEMENTI DI INTERESSE STORICO - ARCHEOLOGICO** scheda n° 125**LOCALIZZAZIONE**

Provincia Reggio Emilia  
 Comune Quattro Castella  
 Località Rubbianino  
 Toponimo Villa Caselli

**OGGETTO**

Qualificazione cronologica Romano  
 Tipo di evidenza Resti di domus rustica

**Denominazione**

Villa Caselli

**INDIVIDUAZIONE**

Tipo certa e ben definita  
 Fonte Archeologica da ricognizione

Altre fonti/strumenti  D.M.  RER Elementi  RER Paesaggi  PTCP  PRG  PSC  
 nessuna  
 Carta archeologica di Quattro Castella

**Problematiche**

Il sito è costituito da due distinti e modesti affioramenti di reperti

**CARATTERI AMBIENTALI**

Il sito è posto all'interno di una modesta incisione valliva di un esteso terrazzo pleistocenico.

**DESCRIZIONE**

Giacitura superficiale

**Specificazione cronologica**

Età romana I-II sec. d.C.

**REFERENZE BIBLIOGRAFICHE**

Carta archeologica di Quattro Castella, 2000, punto R 23  
 J.Tirabassi, 2002, Dalla penombra della preistoria agli itinerari dell'età antica / Dall'età del bronzo all'età romana, Quattro Castella – Dai secoli antichi al secolo breve, a cura di G.Badini, pp. 13 – 73

**TUTELA VIGENTE**

Decreto ministeriale  PTCP - art.15 b  PRG  PSC

**COMMENTO CRITICO****TUTELA PROPOSTA**

Individuazione nuova proposta di individuazione

Tipo tutela b2

**RIFERIMENTI GEO-TOPOGRAFICI**

Elemento CGU 200154

Quota 139 m. s.l.m.

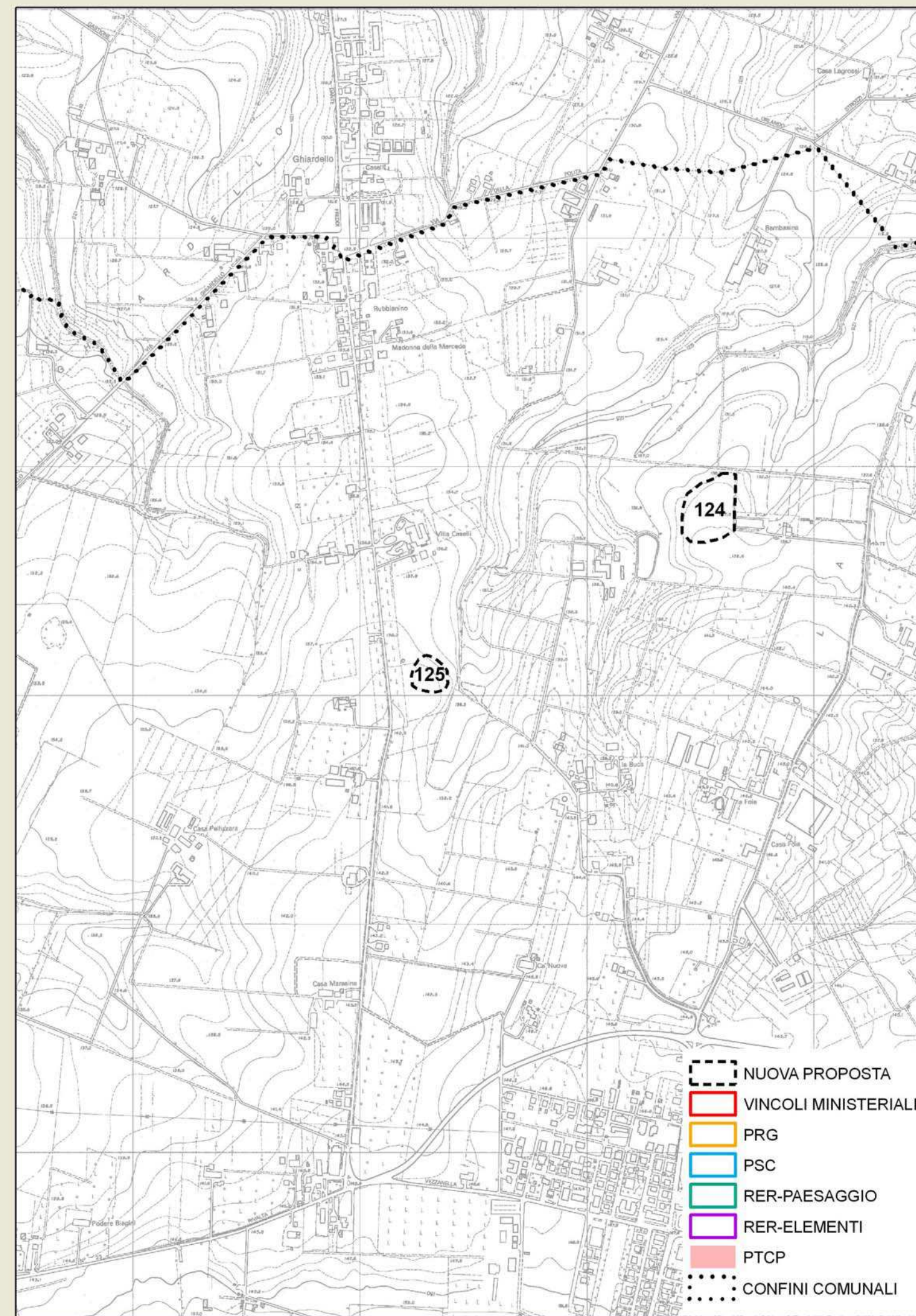
**SCAVI**

Presenza scavi

**Tipo**

Rilievo stratigrafico

Presenza strutture



Data compilazione 14/12/2007

Compilazione Iames Tirabassi



**ZONE ED ELEMENTI DI INTERESSE STORICO - ARCHEOLOGICO** scheda n° 126**LOCALIZZAZIONE**

Provincia Reggio Emilia  
 Comune Quattro Castella  
 Località Tripoli  
 Toponimo Fossetta

**OGGETTO**

Qualificazione cronologica Romano  
 Tipo di evidenza Resti di grande domus rustica

**Denominazione**

Fossetta

**INDIVIDUAZIONE**

Tipo certa e ben definita  
 Fonte Archeologica da ricognizione

Altre fonti/strumenti  D.M.  RER Elementi  RER Paesaggi  PTCP  PRG  PSC  
 nessuna  
 Carta archeologica di Quattro Castella

**Problematiche**

Oltre ai resti di età romana, verso nord affiorano anche terreni antropizzati nell'età del ferro.

**CARATTERI AMBIENTALI****DESCRIZIONE**

Giacitura superficiale

**Specificazione cronologica**

Età del ferro VI-V sec. a. C., età romana I sec. a.C. V sec. d.C.

**REFERENZE BIBLIOGRAFICHE**

Carta archeologica di Quattro Castella, 2000, punto F 2, R 11  
 J.Tirabassi, 2002, Dalla penombra della preistoria agli itinerari dell'età antica / Dall'età del bronzo all'età romana, Quattro Castella – Dai secoli antichi al secolo breve, a cura di G.Badini, pp. 13 – 73

**TUTELA VIGENTE**

Decreto ministeriale  PTCP - art.15 b  PRG  PSC

**COMMENTO CRITICO****TUTELA PROPOSTA**

Individuazione nuova proposta di individuazione

Tipo tutela b2

**RIFERIMENTI GEO-TOPOGRAFICI**

Elemento CGU 200154

Quota 127 m. s.l.m.

**SCAVI**

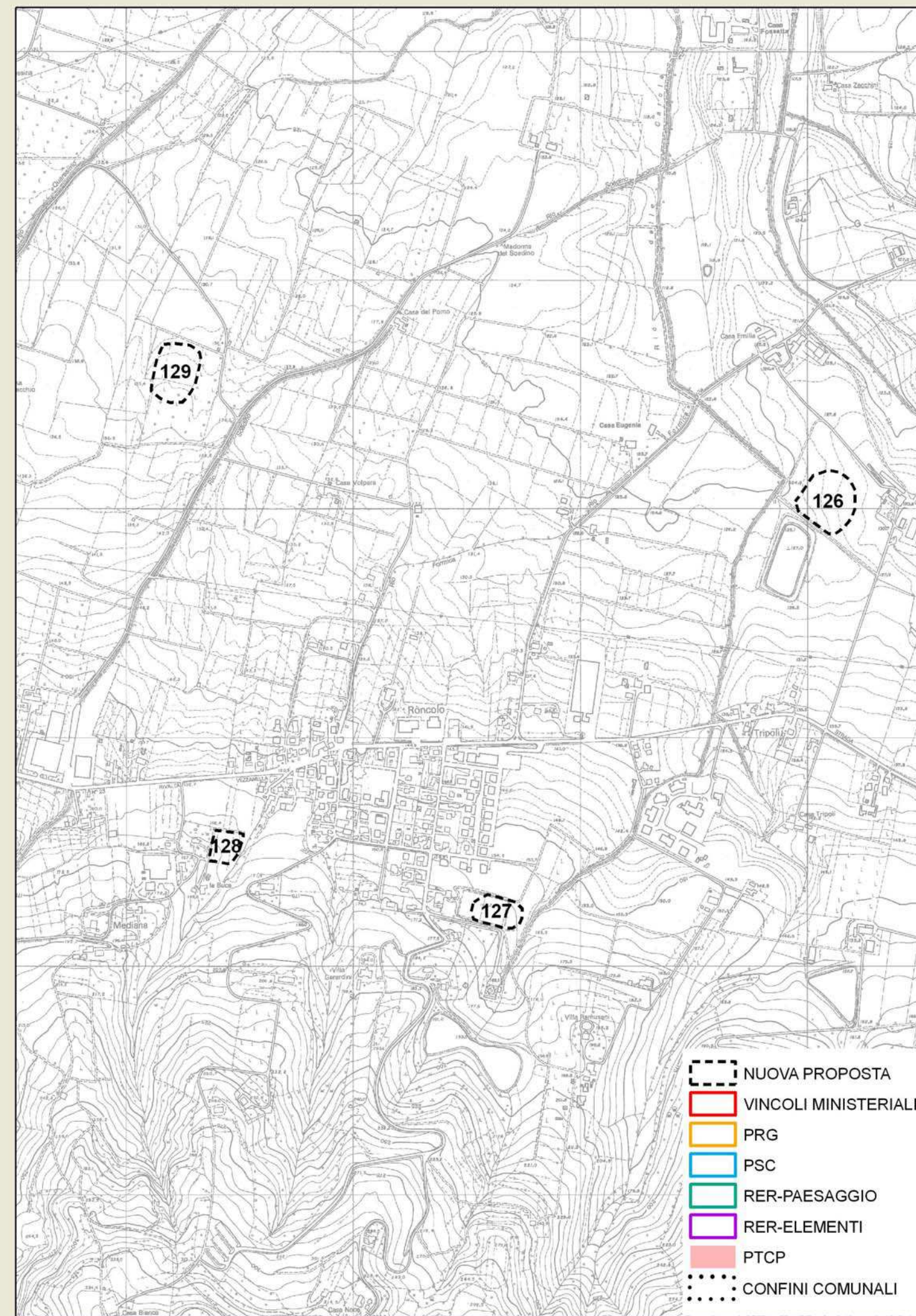
Presenza scavi

**Tipo**

Rilievo stratigrafico

**Presenza strutture**

Resti di fornaci



Data compilazione 14/12/2007

Compilazione Iames Tirabassi



**ZONE ED ELEMENTI DI INTERESSE STORICO - ARCHEOLOGICO** scheda n° 127**LOCALIZZAZIONE**

Provincia Reggio Emilia  
 Comune Quattro Castella  
 Località Roncolo  
 Toponimo Chiesa

**OGGETTO**

Qualificazione cronologica Romano  
 Tipo di evidenza Resti di domus rustica

**Denominazione**

Roncolo Chiesa

**INDIVIDUAZIONE**

Tipo certa e ben definita  
 Fonte Archeologica da ricognizione

Altre fonti/strumenti  D.M.  RER Elementi  RER Paesaggi  PTCP  PRG  PSC  
 Problematiche  Carta archeologica di Quattro Castella  nessuna

**CARATTERI AMBIENTALI**

Il sito è posto ai piedi dei rilievi appenninici e sulla sinistra del Rio delle Carole nel punto ove esso nasce.

**DESCRIZIONE**

Giacitura superficiale  
 Specificazione cronologica  
 Età romana I sec. a.C. - III sec. d.C.

**REFERENZE BIBLIOGRAFICHE**

Carta archeologica di Quattro Castella, 2000, punto R 2  
 J.Tirabassi, 2002, Dalla penombra della preistoria agli itinerari dell'età antica / Dall'età del bronzo all'età romana, Quattro Castella – Dai secoli antichi al secolo breve, a cura di G.Badini, pp. 13 – 73

**TUTELA VIGENTE**

Decreto ministeriale  PTCP - art.15 b  PRG  PSC

**COMMENTO CRITICO**

Il sito è stato in parte intaccato negli anni ' 70 del secolo scorso per realizzare il campo sportivo.

**TUTELA PROPOSTA**

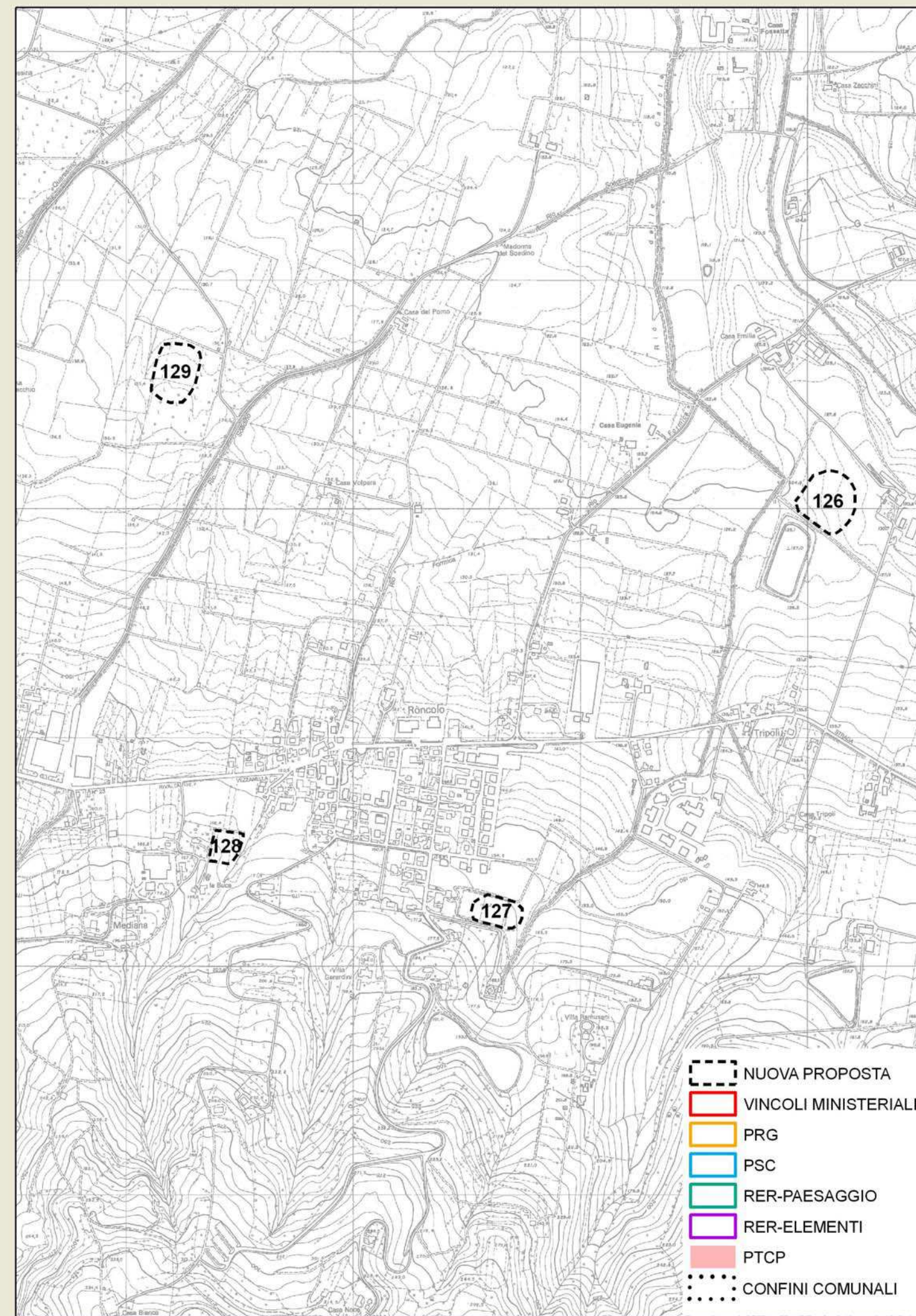
Individuazione nuova proposta di individuazione  
 Tipo tutela b2

**RIFERIMENTI GEO-TOPOGRAFICI**

Elemento CGU 200141  
 Quota 163 m. s.l.m.

**SCAVI**

Presenza scavi   
 Tipo scavo d'emergenza  
 Rilievo stratigrafico   
 Presenza strutture  
 pozzo e piccolo ambiente pavimentato in cotto



Data compilazione 14/12/2007  
 Compilazione James Tirabassi



**ZONE ED ELEMENTI DI INTERESSE STORICO - ARCHEOLOGICO** scheda n° 128**LOCALIZZAZIONE**

**Provincia** Reggio Emilia  
**Comune** Quattro Castella  
**Località** Roncolo  
**Toponimo** La Buca

**OGGETTO**

**Qualificazione cronologica** Età del Bronzo  
**Tipo di evidenza** Resti di piccolo villaggio

**Denominazione**

La Buca

**INDIVIDUAZIONE**

**Tipo** certa da definire  
**Fonte** Archeologica da ricognizione

**Altre fonti/strumenti**  D.M.  RER Elementi  RER Paesaggi  PTCP  PRG  PSC  
 Carta archeologica di Quattro Castella  nessuna

**Problematiche**

Il sito è stato visto nel corso di ricognizioni sistematiche alla fine del secolo scorso grazie ad una scolina profonda. In seguito, le normali arature, non lo hanno più intaccato.

**CARATTERI AMBIENTALI**

Il sito è posto ai piedi del margine appenninico, sul versante sinistro del Rio Formica.

**DESCRIZIONE**

**Giacitura** semisepolto

**Specificazione cronologica**

Generica età del bronzo

**REFERENZE BIBLIOGRAFICHE**

Carta archeologica di Quattro Castella, 2000, punto B 9  
 J.Tirabassi, 2002, Dalla penombra della preistoria agli itinerari dell'età antica / Dall'età del bronzo all'età romana, Quattro Castella – Dai secoli antichi al secolo breve, a cura di G.Badini, pp. 13 – 73

**TUTELA VIGENTE**

Decreto ministeriale  PTCP - art.15 b  PRG  PSC

**COMMENTO CRITICO**

Si tratta di un raro sito minore dell'età del bronzo che grazie alla coltre di sedimenti che lo riveste dovrebbe essere particolarmente ben conservato e pertanto di notevole importanza per conoscere la tipologia di questa categoria di siti.

**TUTELA PROPOSTA**

**Individuazione** nuova proposta di individuazione

**Tipo tutela** b2

**RIFERIMENTI GEO-TOPOGRAFICI**

**Elemento CGU** 200141

**Quota** 165 m. s.l.m.

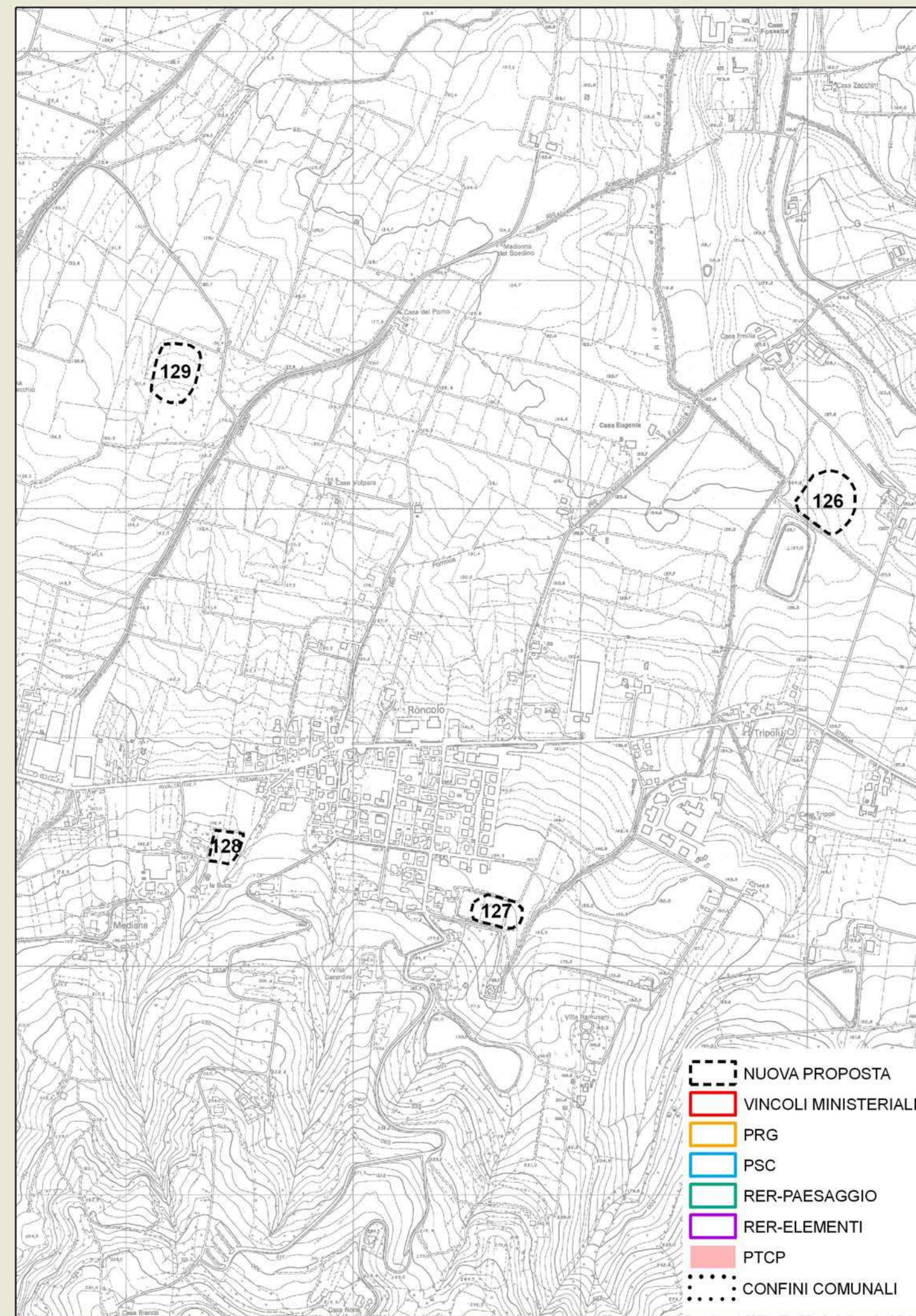
**SCAVI**

**Presenza scavi**

**Tipo**

**Rilievo stratigrafico**

**Presenza strutture**



**Data compilazione** 14/12/2007

**Compilazione** Iames Tirabassi



**ZONE ED ELEMENTI DI INTERESSE STORICO - ARCHEOLOGICO** scheda n° 129**LOCALIZZAZIONE**

**Provincia** Reggio Emilia  
**Comune** Quattro Castella  
**Località** Casa Ruspecchio  
**Toponimo** Rio Soadino

**OGGETTO**

**Qualificazione cronologica** Romano  
**Tipo di evidenza** Resti di domus rustica

**Denominazione**

Rio Soadino

**INDIVIDUAZIONE**

**Tipo** certa e ben definita  
**Fonte** Archeologica da ricognizione

**Altre fonti/strumenti**  D.M.  RER Elementi  RER Paesaggi  PTCP  PRG  PSC  
 Carta archeologica di Quattro Castella  nessuna

**Problematiche****CARATTERI AMBIENTALI**

Il sito è posto in un punto lievemente depresso dell'alta pianura ed è fiancheggiato dal dosso pensile del Rio Soadino

**DESCRIZIONE**

**Giacitura** superficiale  
**Specificazione cronologica**  
 Età romana I-IV sec. d.C.

**REFERENZE BIBLIOGRAFICHE**

Carta archeologica di Quattro Castella, 2000, punto R 6  
 J.Tirabassi, 2002, Dalla penombra della preistoria agli itinerari dell'età antica / Dall'età del bronzo all'età romana, Quattro Castella – Dai secoli antichi al secolo breve, a cura di G.Badini, pp. 13 – 73

**TUTELA VIGENTE**

Decreto ministeriale  PTCP - art.15 b  PRG  PSC

**COMMENTO CRITICO****TUTELA PROPOSTA**

**Individuazione** nuova proposta di individuazione  
**Tipo tutela** b2

**RIFERIMENTI GEO-TOPOGRAFICI**

**Elemento CGU** 200141  
**Quota** 133 m. s.l.m.

**SCAVI**

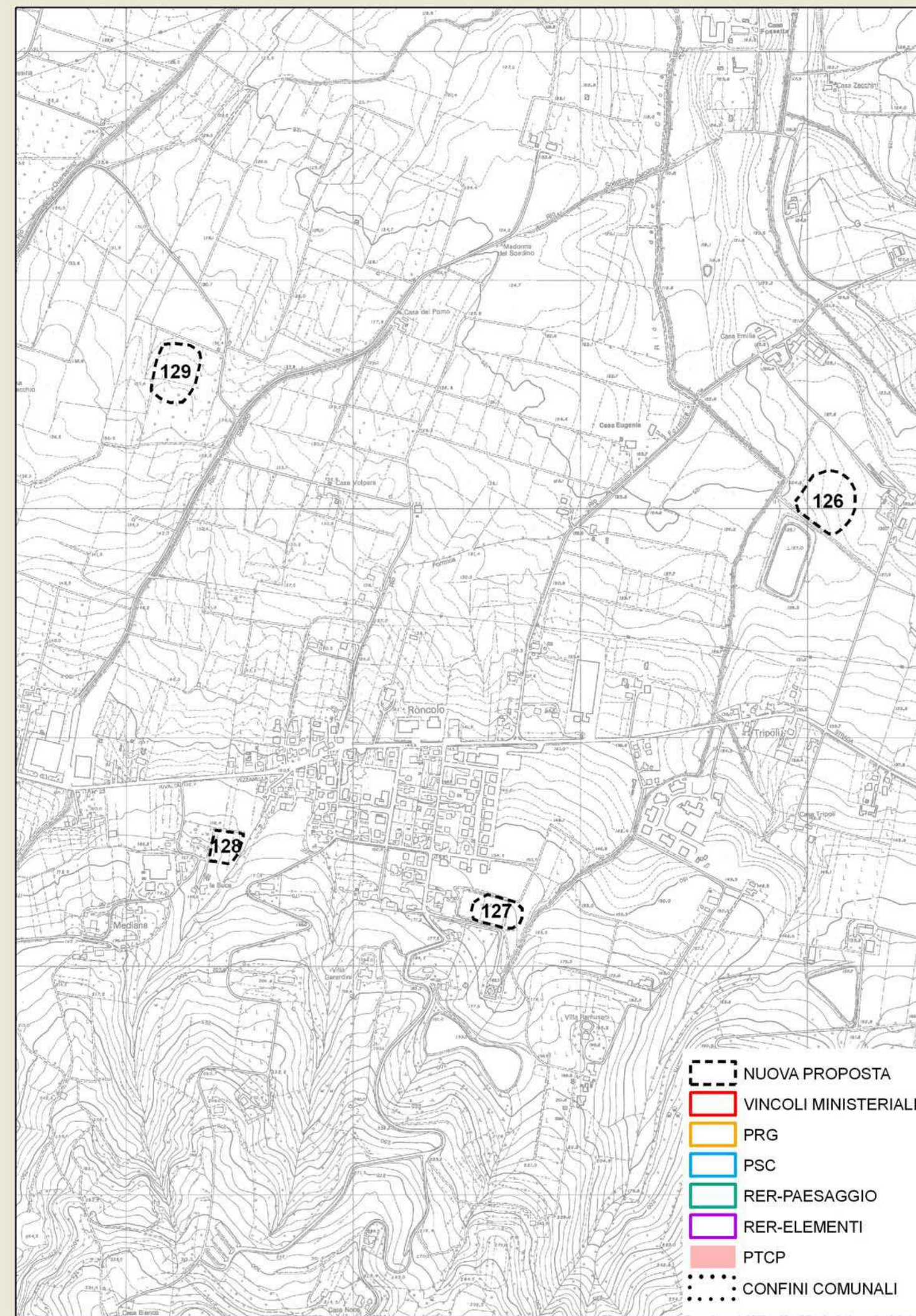
**Presenza scavi**

**Tipo**

**Rilievo stratigrafico**

**Presenza strutture**

Sono evidenti le tracce di 4 fornaci poste ai margini della domus



**Data compilazione** 14/12/2007  
**Compilazione** James Tirabassi



**ZONE ED ELEMENTI DI INTERESSE STORICO - ARCHEOLOGICO** scheda n° 130**LOCALIZZAZIONE**

Provincia Reggio Emilia  
 Comune Quattro Castella  
 Località Casa Predalago  
 Toponimo Rio Soadini

**OGGETTO**

Qualificazione cronologica Romano  
 Tipo di evidenza Resti di piccolo rustico

**Denominazione**

Rio Soadino sud

**INDIVIDUAZIONE**

Tipo certa e ben definita  
 Fonte Archeologica da ricognizione

Altre fonti/strumenti  D.M.  RER Elementi  RER Paesaggi  PTCP  PRG  PSC  
 Problematiche  Carta archeologica di Quattro Castella  nessuna

**CARATTERI AMBIENTALI**

Il sito è posto sul crinale che separa il Rio da Corte dal Rio Soadino

**DESCRIZIONE**

Giacitura superficiale  
 Specificazione cronologica  
 Età romana III - IV sec. d.C.

**REFERENZE BIBLIOGRAFICHE**

Carta archeologica di Quattro Castella, 2000, punto R 16  
 J.Tirabassi, 2002, Dalla penombra della preistoria agli itinerari dell'età antica / Dall'età del bronzo all'età romana, Quattro Castella – Dai secoli antichi al secolo breve, a cura di G.Badini, pp. 13 – 73

**TUTELA VIGENTE**

Decreto ministeriale  PTCP - art.15 b  PRG  PSC

**COMMENTO CRITICO**

Il dilavamento e l'erosione che colpisce i crinali argilloso-marnosi può aver danneggiato sensibilmente il sito.

**TUTELA PROPOSTA**

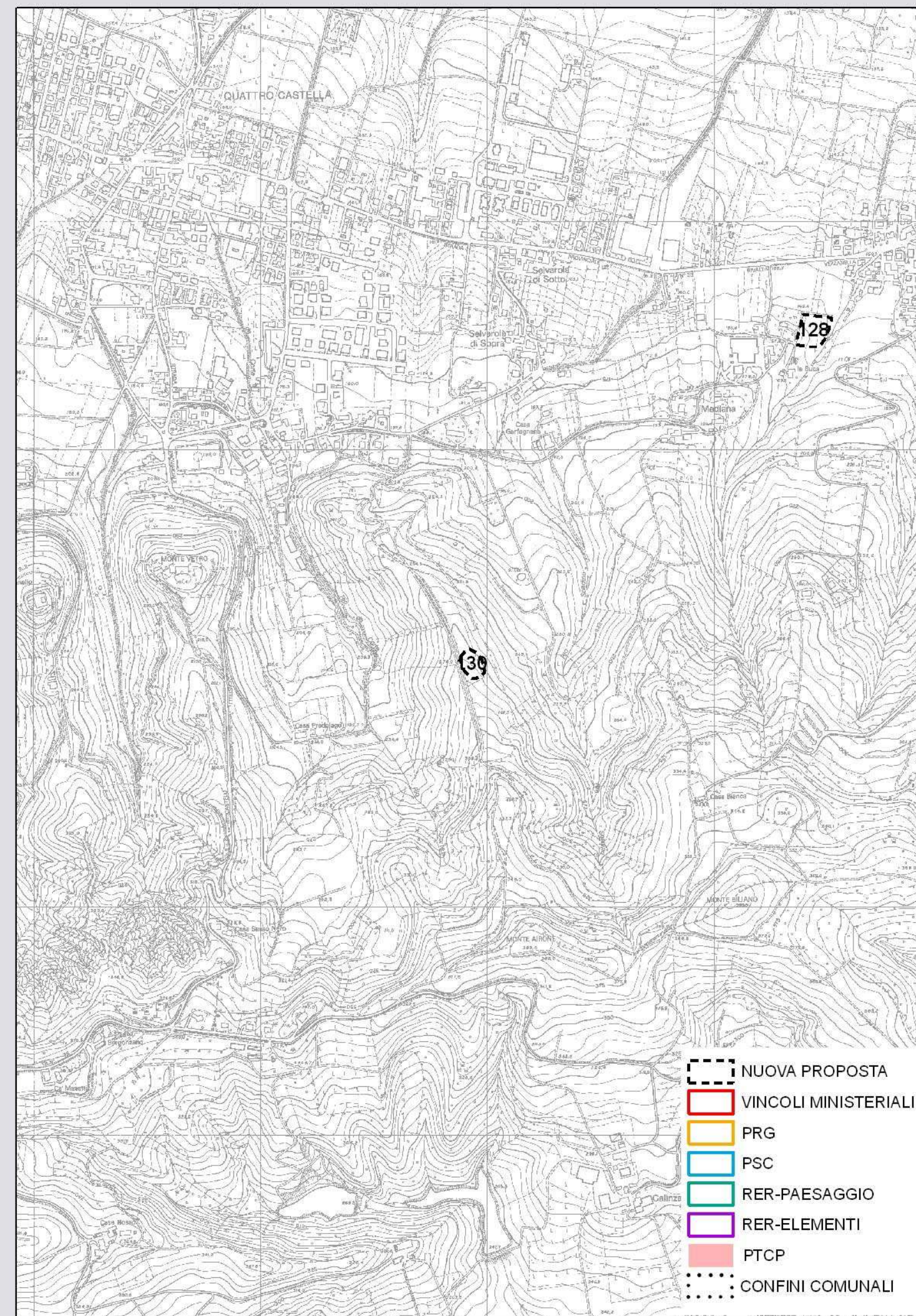
Individuazione nuova proposta di individuazione  
 Tipo tutela b2

**RIFERIMENTI GEO-TOPOGRAFICI**

Elemento CGU 200141  
 Quota 275 m. s.l.m.

**SCAVI**

Presenza scavi   
 Tipo  
 Rilievo stratigrafico   
 Presenza strutture



Data compilazione 14/12/2007  
 Compilazione Iames Tirabassi



**ZONE ED ELEMENTI DI INTERESSE STORICO - ARCHEOLOGICO** scheda n° 131**LOCALIZZAZIONE**

Provincia Reggio Emilia  
 Comune Quattro Castella  
 Località  
 Toponimo Villa Peri

**OGGETTO**

Qualificazione cronologica Romano  
 Tipo di evidenza Resti di edificio rustico

**Denominazione**

Villa Peri ovest

**INDIVIDUAZIONE**

Tipo certa e ben definita  
 Fonte Archeologica da ricognizione

Altre fonti/strumenti  D.M.  RER Elementi  RER Paesaggi  PTCP  PRG  PSC  
 Carta archeologica di Quattro Castella  nessuna

**Problematiche**

Stando alle prospezioni superficiali l'emergenza sembrerebbe costituita da due distinti fabbricati di non grandi dimensioni.

**CARATTERI AMBIENTALI**

Il sito è posto sull'alta pianura in lieve pendio verso ovest, dove a poca distanza scorre un corso d'acqua.

**DESCRIZIONE**

Giacitura superficiale  
 Specificazione cronologica  
 Età romana I - II sec. d.C.

**REFERENZE BIBLIOGRAFICHE**

Carta archeologica di Quattro Castella, 2000, punto R 12  
 J.Tirabassi, 2002, Dalla penombra della preistoria agli itinerari dell'età antica / Dall'età del bronzo all'età romana, Quattro Castella – Dai secoli antichi al secolo breve, a cura di G.Badini, pp. 13 – 73

**TUTELA VIGENTE**

Decreto ministeriale  PTCP - art.15 b  PRG  PSC

**COMMENTO CRITICO****TUTELA PROPOSTA**

Individuazione nuova proposta di individuazione  
 Tipo tutela b2

**RIFERIMENTI GEO-TOPOGRAFICI**

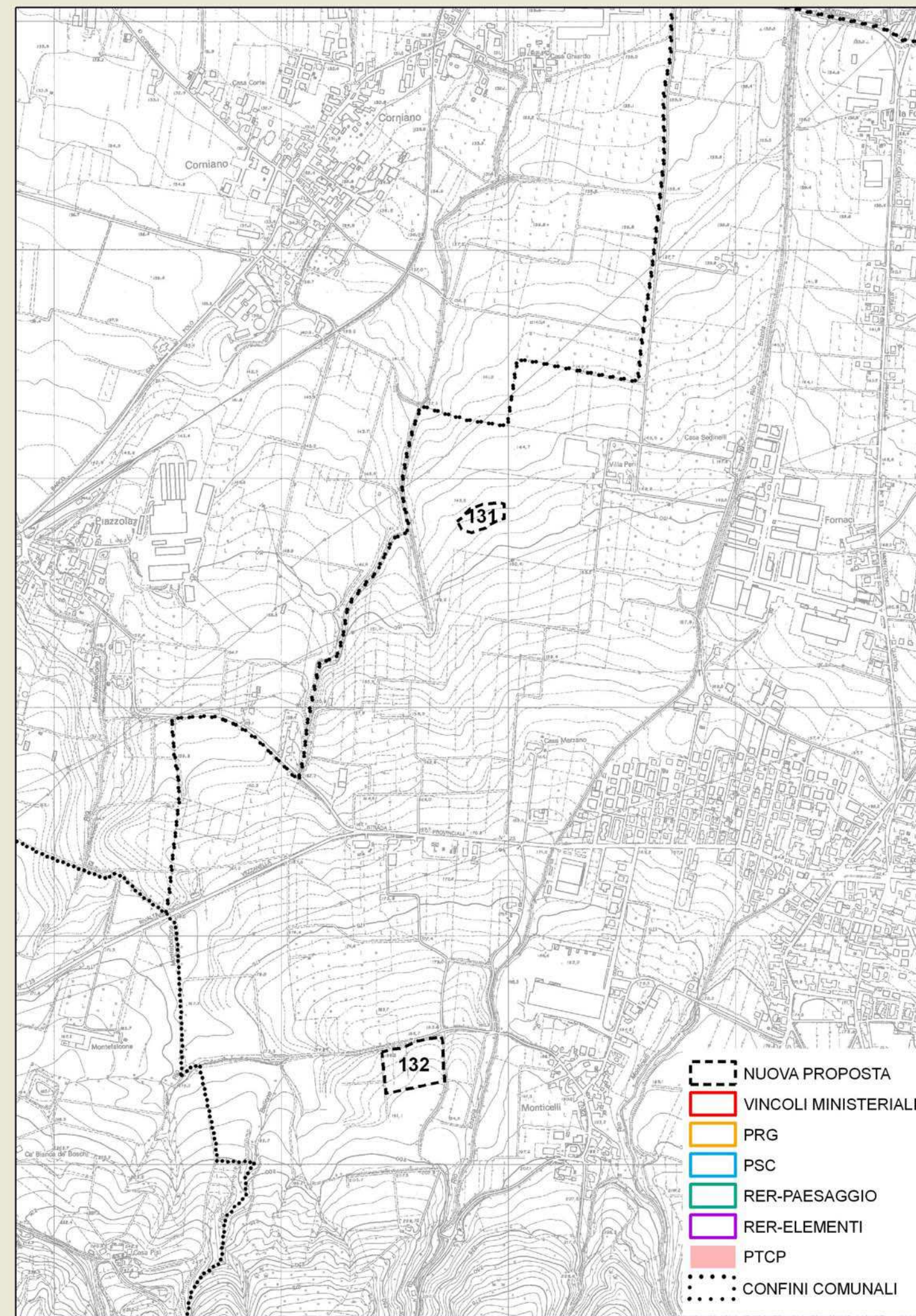
Elemento CGU 200141  
 Quota 147 m. s.l.m.

**SCAVI**

Presenza scavi   
 Tipo  
 Rilievo stratigrafico   
 Presenza strutture

Data compilazione 14/12/2007

Compilazione James Tirabassi





**ZONE ED ELEMENTI DI INTERESSE STORICO - ARCHEOLOGICO** scheda n° 132**LOCALIZZAZIONE**

**Provincia** Reggio Emilia  
**Comune** Quattro Castella  
**Località** Monticelli  
**Toponimo** Rio Enzola

**OGGETTO**

**Qualificazione cronologica** Neolitico  
**Tipo di evidenza** Resti di villaggio

**Denominazione**

Rio Enzola ovest

**INDIVIDUAZIONE**

**Tipo** certa e ben definita  
**Fonte** Archeologica da ricognizione

**Altre fonti/strumenti**  D.M.  RER Elementi  RER Paesaggi  PTCP  PRG  PSC  
 Carta archeologica di Quattro Castella  nessuna

**Problematiche**

Essendo il sito su un alto morfologico, ha certamente subito un'azione di dilavamento che può aver in parte compromesso le strutture sepolte, peraltro indiziate da alcuni affioramenti di terreno antropico a chiazze.

**CARATTERI AMBIENTALI**

Il sito è posto ai piedi dell'appennino su un pianoro terrazzato compreso fra due corsi d'acqua, uno, il Rio Bellone, scorre profondamente incassato a ovest, l'altro, il Rio Enzola, molto meno inciso lambisce l'insediamento a est.

**DESCRIZIONE**

**Giacitura** superficiale

**Specificazione cronologica**

Neolitico medio, cultura dei vasi a bocca quadrata

**REFERENZE BIBLIOGRAFICHE**

Carta archeologica di Quattro Castella, 2000, punto N 1  
 J.Tirabassi, 2002, Dalla penombra della preistoria agli itinerari dell'età antica / Dall'età del bronzo all'età romana, Quattro Castella – Dai secoli antichi al secolo breve, a cura di G.Badini, pp. 13 – 73

**TUTELA VIGENTE**

Decreto ministeriale  PTCP - art.15 b  PRG  PSC

**COMMENTO CRITICO**

E' un sito della massima importanza visto che è uno dei rari villaggi neolitici posti ai piedi dei colli, peraltro essendo stato recentemente individuato non ha subito saccheggi e scavi abusivi.

**TUTELA PROPOSTA**

**Individuazione** nuova proposta di individuazione

**Tipo tutela** b1

**RIFERIMENTI GEO-TOPOGRAFICI**

**Elemento CGU** 200141

**Quota** 188 m. s.l.m.

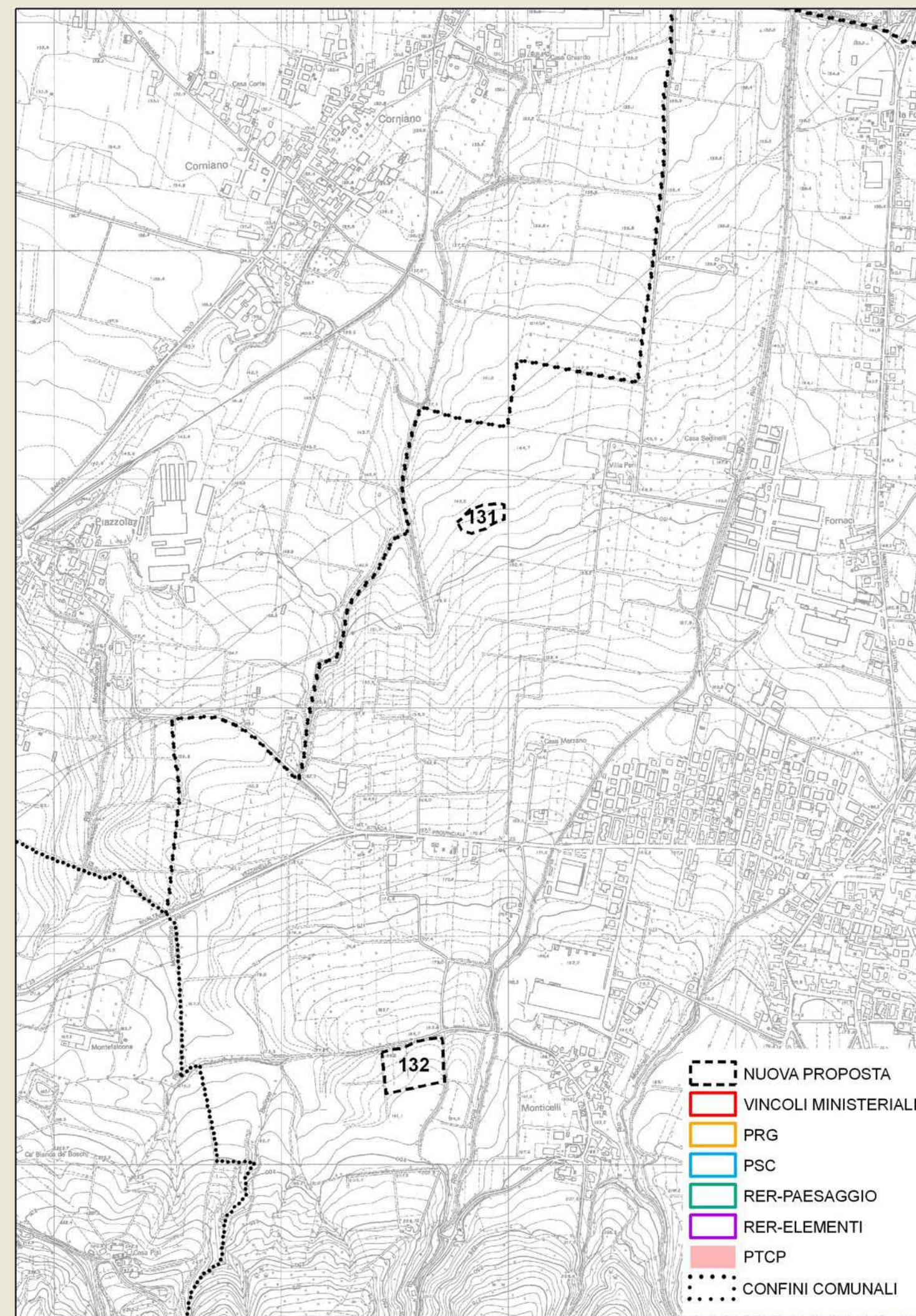
**SCAVI**

**Presenza scavi**

**Tipo**

**Rilievo stratigrafico**

**Presenza strutture**



**Data compilazione** 14/12/2007

**Compilazione** James Tirabassi



**ZONE ED ELEMENTI DI INTERESSE STORICO - ARCHEOLOGICO** scheda n° 133**LOCALIZZAZIONE**

Provincia Reggio Emilia  
 Comune Quattro Castella  
 Località Bergonzano  
 Toponimo Case Valle

**OGGETTO**

Qualificazione cronologica Romano  
 Tipo di evidenza Resti di edificio rustico

**Denominazione**

Case Valle

**INDIVIDUAZIONE**

Tipo certa e ben definita  
 Fonte Archeologica da ricognizione

Altre fonti/strumenti  D.M.  RER Elementi  RER Paesaggi  PTCP  PRG  PSC  
 Problematiche  Carta archeologica di Quattro Castella  nessuna

**CARATTERI AMBIENTALI**

Il sito è collocato su un'area pianeggiante posta alla testa del bacino imbrifero del Torrente Modolena, sulla parte sinistra della valle e a breve distanza dallo spartiacque.

**DESCRIZIONE**

Giacitura superficiale  
 Specificazione cronologica  
 Età romana I - II sec. d.C.

**REFERENZE BIBLIOGRAFICHE**

Carta archeologica di Quattro Castella, 2000, punto R 19  
 J.Tirabassi, 2002, Dalla penombra della preistoria agli itinerari dell'età antica / Dall'età del bronzo all'età romana, Quattro Castella – Dai secoli antichi al secolo breve, a cura di G.Badini, pp. 13 – 73

**TUTELA VIGENTE**

Decreto ministeriale  PTCP - art.15 b  PRG  PSC

**COMMENTO CRITICO****TUTELA PROPOSTA**

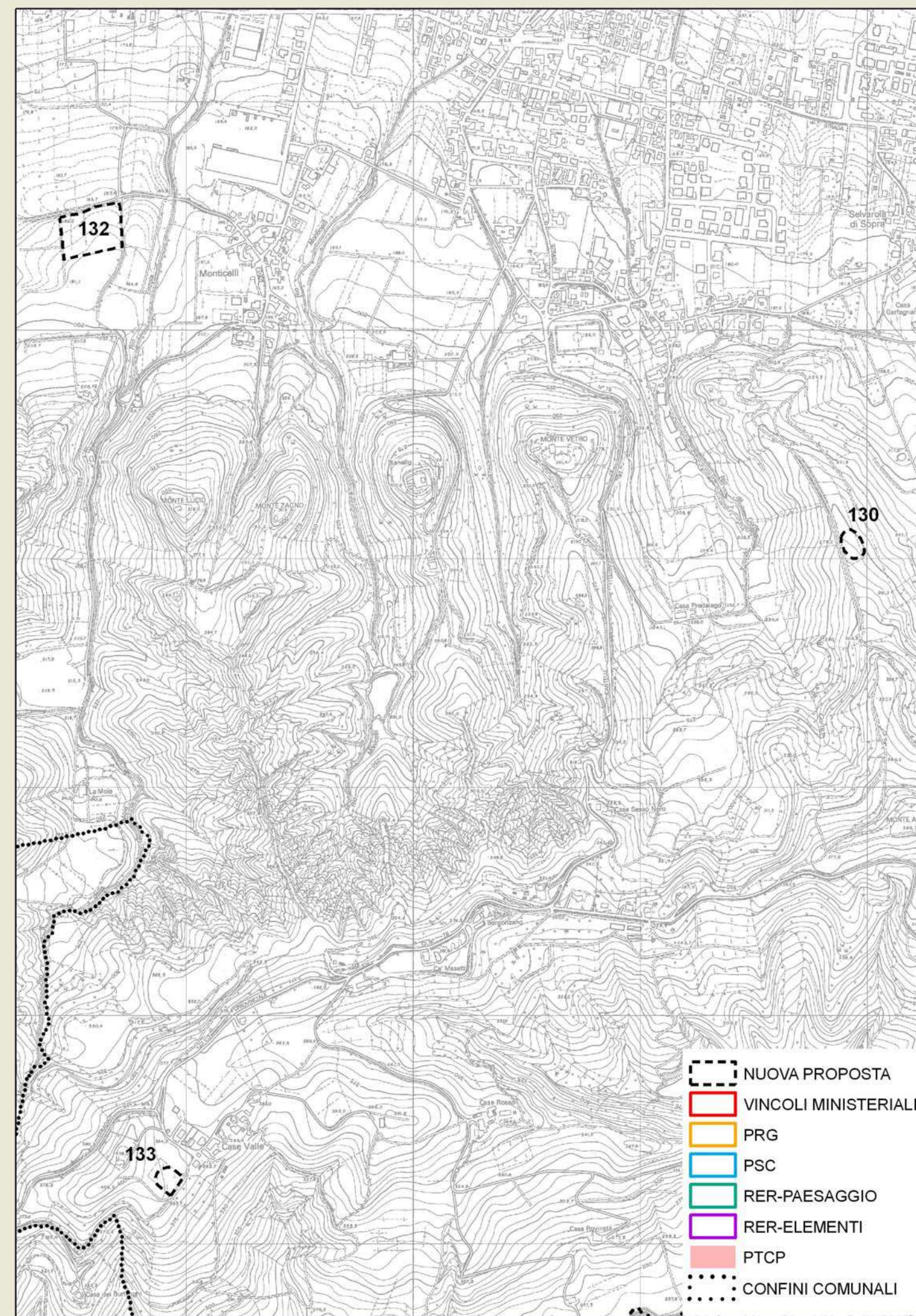
Individuazione nuova proposta di individuazione  
 Tipo tutela b2

**RIFERIMENTI GEO-TOPOGRAFICI**

Elemento CGU 200142  
 Quota 390 m. s.l.m.

**SCAVI**

Presenza scavi   
 Tipo  
 Rilievo stratigrafico   
 Presenza strutture



Data compilazione 14/12/2007  
 Compilazione James Tirabassi



**ZONE ED ELEMENTI DI INTERESSE STORICO - ARCHEOLOGICO** scheda n° 134**LOCALIZZAZIONE**

**Provincia** Reggio Emilia  
**Comune** Quattro Castella  
**Località** Calinzano  
**Toponimo** Il Casotto

**OGGETTO**

**Qualificazione cronologica** Neolitico  
**Tipo di evidenza** Resti di villaggio

**Denominazione**

Il Casotto

**INDIVIDUAZIONE**

**Tipo** certa e ben definita  
**Fonte** Archeologica da ricognizione

**Altre fonti/strumenti**  D.M.  RER Elementi  RER Paesaggi  PTCP  PRG  PSC  
 Carta archeologica di Quattro Castella  nessuna

**Problematiche**

L'area proposta per il vincolo è costituita da tre diverse emergenze contigue: il sito neo-eneolitico, un suolo frequentato nel corso dell'età del bronzo e i resti di un piccolo villaggio dell'età del ferro.

**CARATTERI AMBIENTALI**

I tre siti sono posti su un terrazzo olocenico ubicato sulla sinistra del Modolena a circa 10 metri d'altezza rispetto al corso attuale.

**DESCRIZIONE**

**Giacitura** superficiale

**Specificazione cronologica**

Tardo neolitico/ inizi età del rame; Età del bronzo medio-recente; età del ferro VI-V sec. a.C.

**REFERENZE BIBLIOGRAFICHE**

Carta archeologica di Quattro Castella, 2000, punto NE 2, B 11, F 5  
 J.Tirabassi, 2002, Dalla penombra della preistoria agli itinerari dell'età antica / Dall'età del bronzo all'età romana, Quattro Castella – Dai secoli antichi al secolo breve, a cura di G.Badini, pp. 13 – 73

**TUTELA VIGENTE**

Decreto ministeriale  PTCP - art.15 b  PRG  PSC

**COMMENTO CRITICO**

Soprattutto il sito tardo neolitico sembra rappresentare una facies culturale sconosciuta e pertanto almeno esso va tutelato con la massima attenzione.

**TUTELA PROPOSTA**

**Individuazione** nuova proposta di individuazione

**Tipo tutela** b2

**RIFERIMENTI GEO-TOPOGRAFICI**

**Elemento CGU** 200142

**Quota** 210 m. s.l.m.

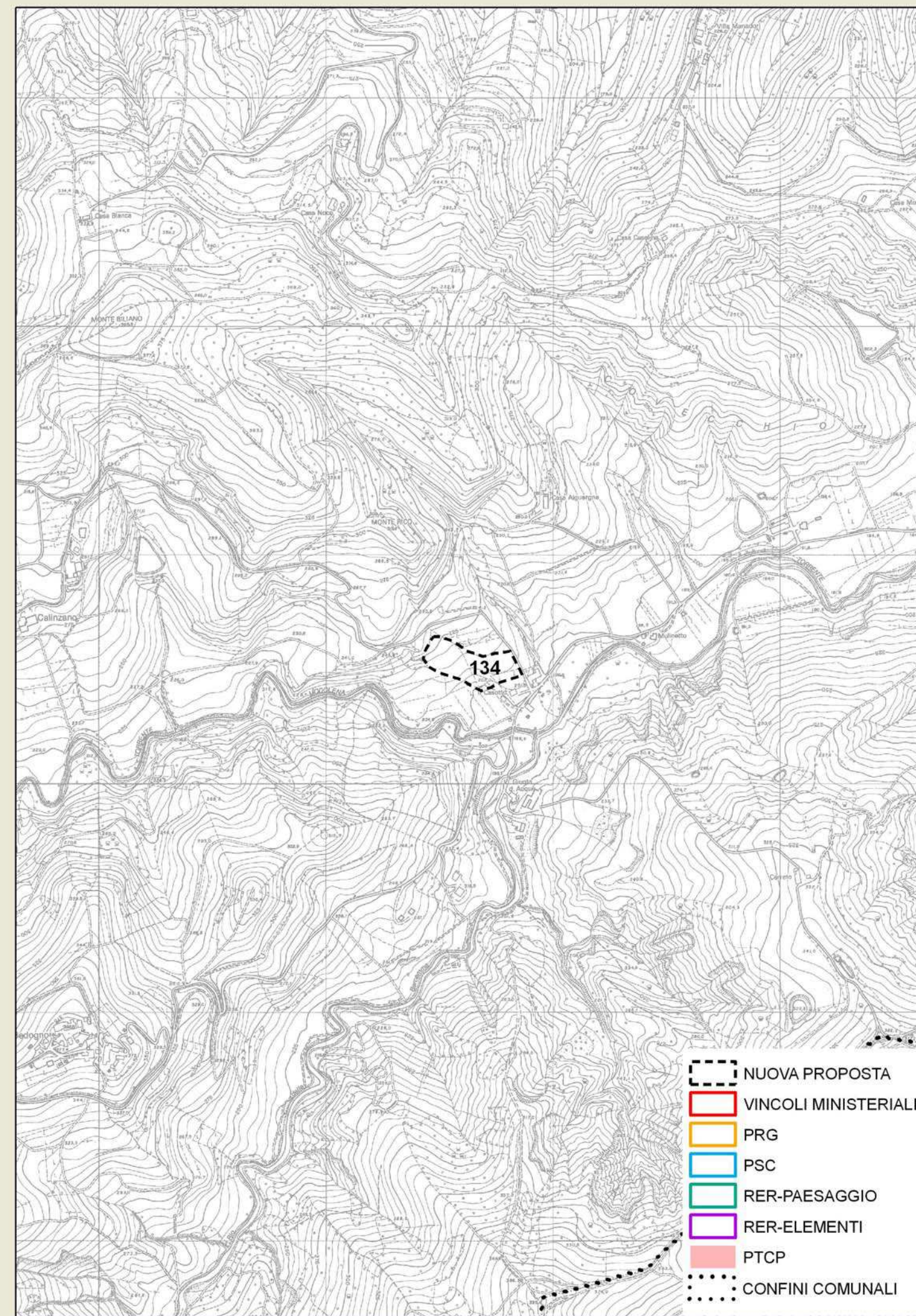
**SCAVI**

**Presenza scavi**

**Tipo**

**Rilievo stratigrafic**

**Presenza strutture**



**Data compilazione** 14/12/2007

**Compilazione** Iames Tirabassi



**ZONE ED ELEMENTI DI INTERESSE STORICO - ARCHEOLOGICO** scheda n° 135**LOCALIZZAZIONE**

Provincia Reggio Emilia  
 Comune Quattro Castella  
 Località Sedrio  
 Toponimo La Costa

**OGGETTO**

Qualificazione cronologica Romano  
 Tipo di evidenza Resti di edificio rustico

**Denominazione**

La costa

**INDIVIDUAZIONE**

Tipo certa e ben definita  
 Fonte Archeologica da ricognizione

Altre fonti/strumenti  D.M.  RER Elementi  RER Paesaggi  PTCP  PRG  PSC  
 Problematiche  Carta archeologica di Quattro Castella  nessuna

**CARATTERI AMBIENTALI**

Il sito è posto poco oltre lo spartiacque destro della valle del Modolena, quindi entro la valle del Rio della Fornace tributaria in destra del torrente stesso.

**DESCRIZIONE**

Giacitura superficiale  
 Specificazione cronologica  
 Età romana I-II sec. d.C.

**REFERENZE BIBLIOGRAFICHE**

Carta archeologica di Quattro Castella, 2000, punto R 30  
 J.Tirabassi, 2002, Dalla penombra della preistoria agli itinerari dell'età antica / Dall'età del bronzo all'età romana, Quattro Castella – Dai secoli antichi al secolo breve, a cura di G.Badini, pp. 13 – 73

**TUTELA VIGENTE**

Decreto ministeriale  PTCP - art.15 b  PRG  PSC

**COMMENTO CRITICO****TUTELA PROPOSTA**

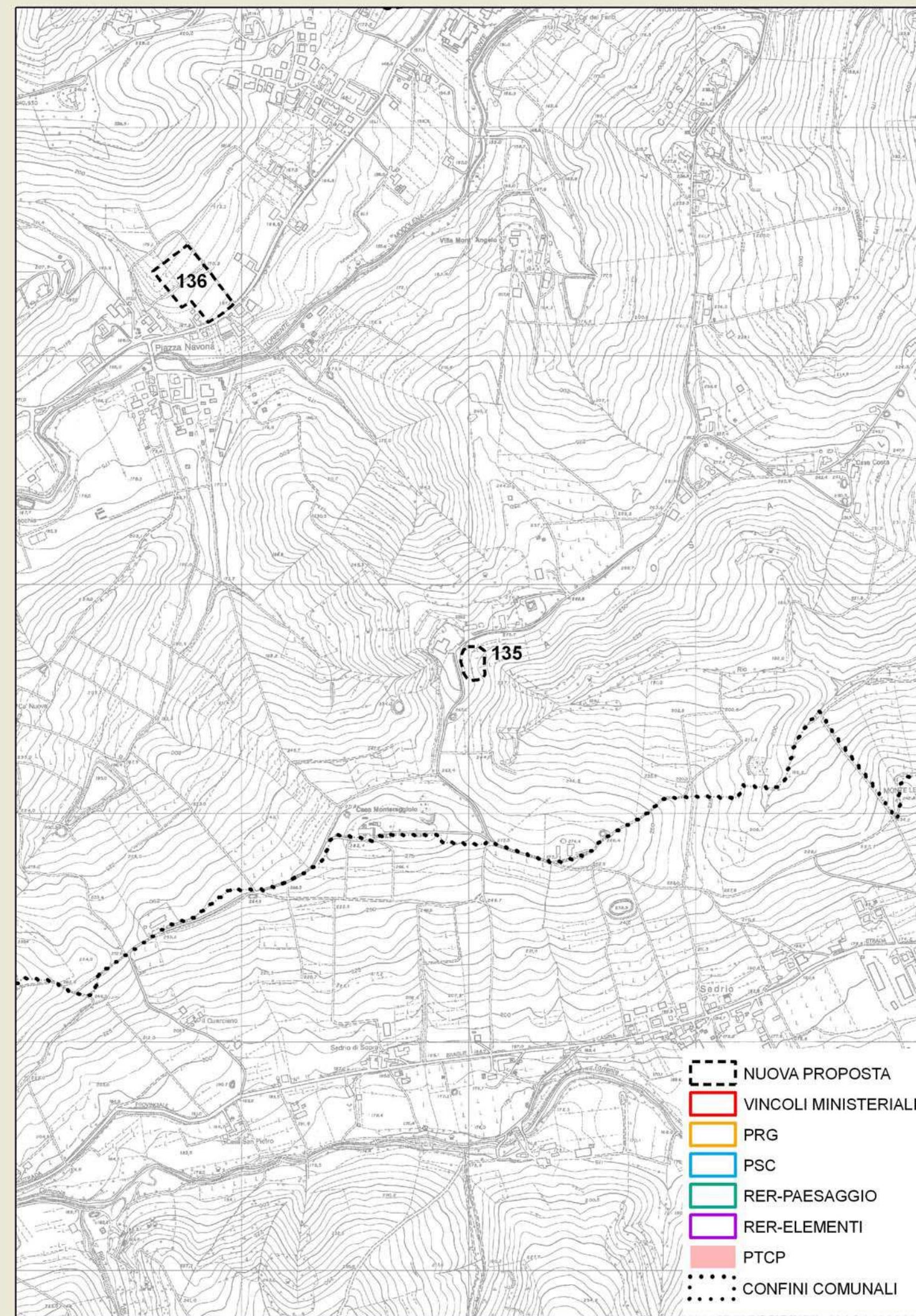
Individuazione nuova proposta di individuazione  
 Tipo tutela b2

**RIFERIMENTI GEO-TOPOGRAFICI**

Elemento CGU 200153  
 Quota 265 m. s.l.m.

**SCAVI**

Presenza scavi   
 Tipo  
 Rilievo stratigrafico   
 Presenza strutture



Data compilazione 14/12/2007  
 Compilazione Iames Tirabassi



**ZONE ED ELEMENTI DI INTERESSE STORICO - ARCHEOLOGICO** scheda n° 136**LOCALIZZAZIONE**

Provincia Reggio Emilia  
 Comune Quattro Castella  
 Località Salvarano  
 Toponimo Piazza Navona

**OGGETTO**

Qualificazione cronologica Età del Ferro  
 Tipo di evidenza Resti di villaggio

**Denominazione**

Piazza Navona

**INDIVIDUAZIONE**

Tipo certa e ben definita  
 Fonte Archeologica da ricognizione

Altre fonti/strumenti  D.M.  RER Elementi  RER Paesaggi  PTCP  PRG  PSC  
 Carta archeologica di Quattro Castella  nessuna

**Problematiche**

Il sito dell'età del ferro è contiguo ad un sito neolitico pertanto la proposta di vincolo comprende entrambe le emergenze.

**CARATTERI AMBIENTALI**

Entrambi i siti sono collocati su un terrazzo olocenico posto sulla sinistra del torrente Modolena.

**DESCRIZIONE**

Giacitura superficiale

**Specificazione cronologica**

Neolitico medio, cultura dei vasi a bocca quadrata; età del ferro VI-V sec. a. C.

**REFERENZE BIBLIOGRAFICHE**

Carta archeologica di Quattro Castella, 2000, punti L 138, F 9  
 J.Tirabassi, 2002, Dalla penombra della preistoria agli itinerari dell'età antica / Dall'età del bronzo all'età romana, Quattro Castella – Dai secoli antichi al secolo breve, a cura di G.Badini, pp. 13 – 73

**TUTELA VIGENTE**

Decreto ministeriale  PTCP - art.15 b  PRG  PSC

**COMMENTO CRITICO**

Sul sito dell'età del ferro sono state raccolte scorie e frammentini di ferro che lasciano ipotizzare la presenza di attività fusoria in loco.

**TUTELA PROPOSTA**

Individuazione nuova proposta di individuazione

Tipo tutela b2

**RIFERIMENTI GEO-TOPOGRAFICI**

Elemento CGU 200153

Quota 170 m. s.l.m.

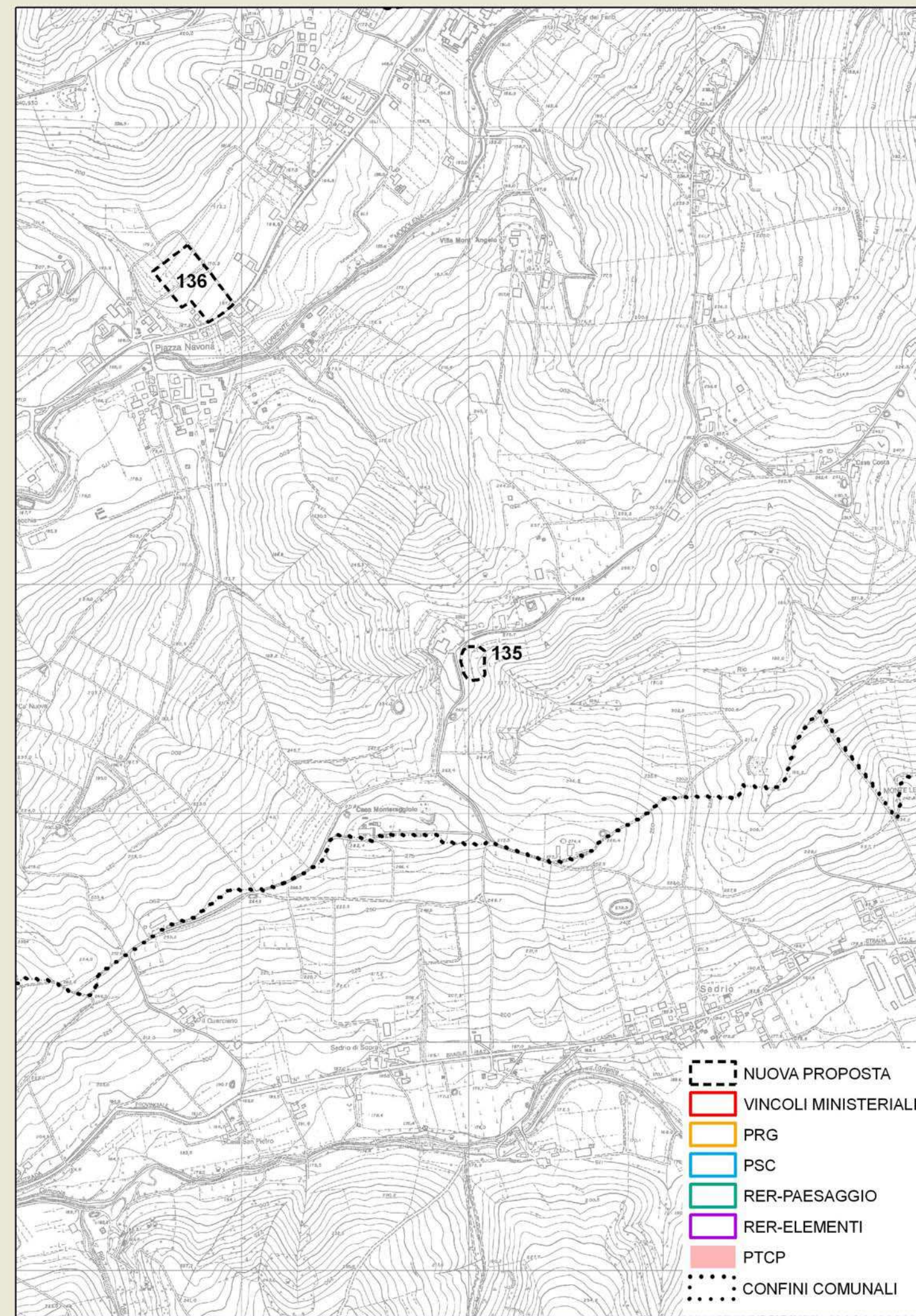
**SCAVI**

Presenza scavi

**Tipo**

Rilievo stratigrafico

Presenza strutture



Data compilazione 14/12/2007

Compilazione James Tirabassi



**ZONE ED ELEMENTI DI INTERESSE STORICO - ARCHEOLOGICO** scheda n° 137**LOCALIZZAZIONE**

Provincia Reggio Emilia  
 Comune Quattro Castella  
 Località Salvarano  
 Toponimo Ca' Nuova

**OGGETTO**

Qualificazione cronologica Romano  
 Tipo di evidenza Resti di domus rustica

**Denominazione**

Ca' Nova

**INDIVIDUAZIONE**

Tipo certa e ben definita  
 Fonte Archeologica da ricognizione

Altre fonti/strumenti  D.M.  RER Elementi  RER Paesaggi  PTCP  PRG  PSC  
 Problematiche  Carta archeologica di Quattro Castella  nessuna

**CARATTERI AMBIENTALI**

Il sito è posto su un crinale secondario della valle del Modolena, sulla destra idrografica del bacino imbrifero.

**DESCRIZIONE**

Giacitura superficiale  
 Specificazione cronologica  
 Età romana I - V sec. d.C.

**REFERENZE BIBLIOGRAFICHE**

Carta archeologica di Quattro Castella, 2000, punto R 29  
 J.Tirabassi, 2002, Dalla penombra della preistoria agli itinerari dell'età antica / Dall'età del bronzo all'età romana, Quattro Castella – Dai secoli antichi al secolo breve, a cura di G.Badini, pp. 13 – 73

**TUTELA VIGENTE**

Decreto ministeriale  PTCP - art.15 b  PRG  PSC

**COMMENTO CRITICO**

Il sito è attraversato da strade vicinali e da carraie pertanto la tutela deve tener conto anche della manutenzione delle strade.

**TUTELA PROPOSTA**

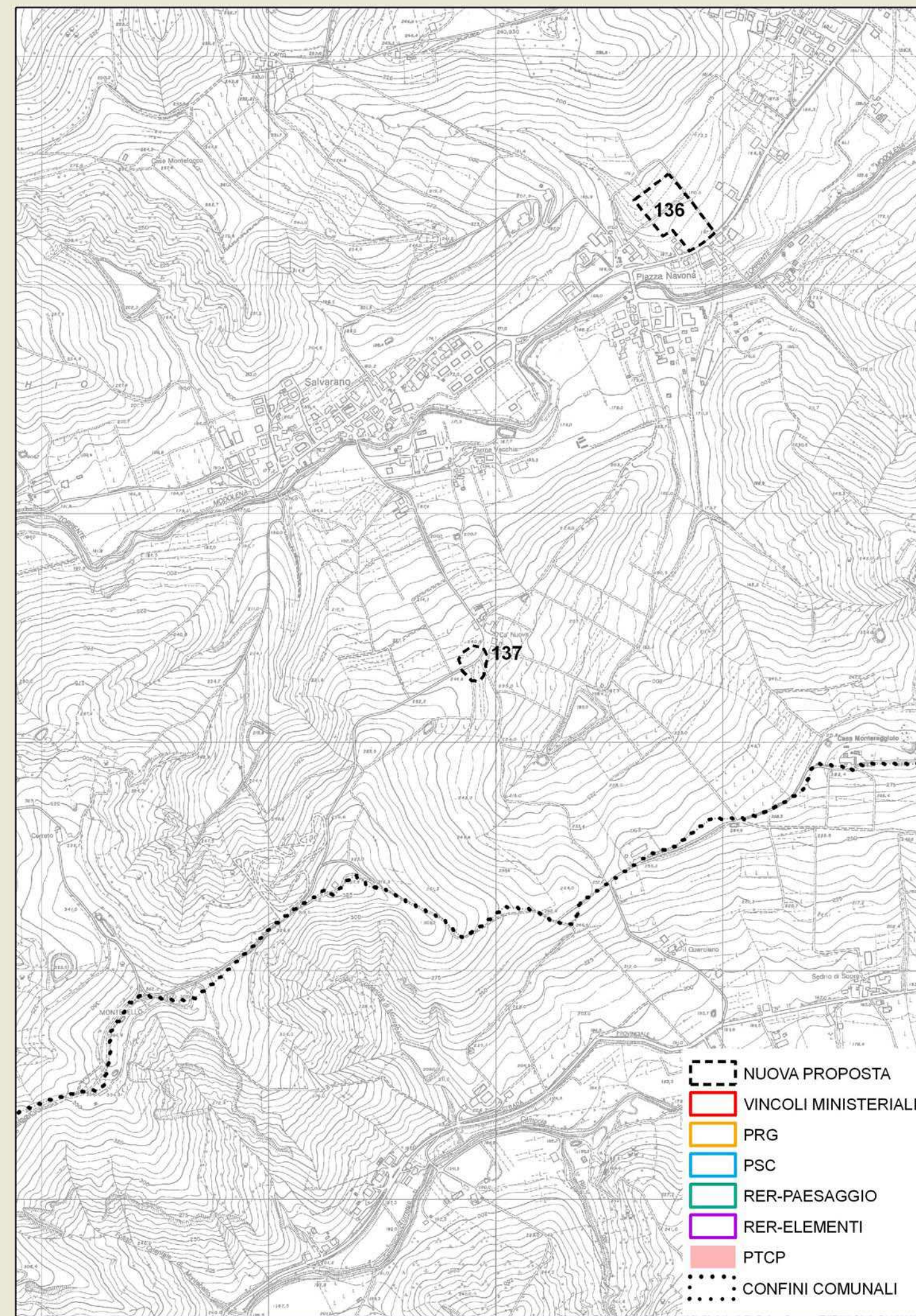
Individuazione nuova proposta di individuazione  
 Tipo tutela b1

**RIFERIMENTI GEO-TOPOGRAFICI**

Elemento CGU 200153  
 Quota 245 m. s.l.m.

**SCAVI**

Presenza scavi   
 Tipo  
 Rilievo stratigrafico   
 Presenza strutture



Data compilazione 14/12/2007  
 Compilazione Iames Tirabassi



**ZONE ED ELEMENTI DI INTERESSE STORICO - ARCHEOLOGICO** scheda n° 138**LOCALIZZAZIONE**

**Provincia** Reggio Emilia  
**Comune** Quattro Castella  
**Località** Montecavolo  
**Toponimo** Cimitero

**OGGETTO**

**Qualificazione cronologica** Romano  
**Tipo di evidenza** Resti di grande domus rustica o villa

**Denominazione**

Villa Favorita - Cimitero Montecavolo

**INDIVIDUAZIONE**

**Tipo** certa e ben definita  
**Fonte** Archeologica da ricognizione

**Altre fonti/strumenti**  D.M.  RER Elementi  RER Paesaggi  PTCP  PRG  PSC  
 Carta archeologica di Quattro Castella  nessuna

**Problematiche**

Il sito è stato frequentato sporadicamente già nel paleolitico e nel neo eneolitico, poi è divenuto sede di un abitato terramaricolo forse delimitato da un fossato. In seguito è stato di nuovo frequentato nell'età del ferro quindi ha ospitato le varie fasi edilizie della domus. Infine vi è stata eretta una costruzione medievale.

**CARATTERI AMBIENTALI**

Il sito è posto su un terrazzo pleistocenico che copre i depositi marini. Tale terrazzo sta alla sinistra del Modolena proprio nel punto in cui esso incontra l'alta pianura. E' inciso verso sud da un piccolo paleoalveo sospeso e a ovest si raccorda con i primi rilievi

**DESCRIZIONE**

**Giacitura** superficiale

**Specificazione cronologica**

Media età del bronzo; età del ferro; età romana I sec. a.C. - IV sec. d.C.; tardo medioevo

**REFERENZE BIBLIOGRAFICHE**

Carta archeologica di Quattro Castella, 2000, punti NE 8, B 1, F 8, R 1, MR 5  
 J.Tirabassi, 2002, Dalla penombra della preistoria agli itinerari dell'età antica / Dall'età del bronzo all'età romana, Quattro Castella – Dai secoli antichi al secolo breve, a cura di G.Badini, pp. 13 – 73  
 J.Tirabassi, 1996, I siti dell'età del bronzo - Primo aggiornamento, Catasti archeologici della Provincia di Reggio Emilia, Vol.IV-1, Reggio Emilia

**TUTELA VIGENTE**

Decreto ministeriale  PTCP - art.15 b  PRG  PSC

**COMMENTO CRITICO**

I sondaggi eseguiti sul sito per conto della Soprintendenza hanno rivelato la presenza di varie fasi cronologiche relative a rifacimenti strutturali della domus romana. Dimostrando che dietro al cimitero, verso est non sono conservate strutture murarie ma solo strutture negative incavate nel vergine (fosse). Il sito è quindi di estremo interesse sia per l'età del bronzo che per quella romana e medievale.

**TUTELA PROPOSTA**

**Individuazione** nuova proposta di individuazione

**Tipo tutela** b1

**RIFERIMENTI GEO-TOPOGRAFICI**

**Elemento CGU** 200154

**Quota** 170 m. s.l.m.

**SCAVI**

**Presenza scavi**

**Tipo** sondaggio

**Rilievo stratigrafico**

**Presenza strutture**

Fondazioni di muri e di pilastri, resti di pavimenti divelti, pozzetti e fosse.



**Data compilazione** 14/12/2007

**Compilazione** Iames Tirabassi



**ZONE ED ELEMENTI DI INTERESSE STORICO - ARCHEOLOGICO** scheda n° 139**LOCALIZZAZIONE**

**Provincia** Reggio Emilia  
**Comune** Quattro Castella  
**Località** Puianello  
**Toponimo** Muciatella

**OGGETTO**

**Qualificazione cronologica** Età del Bronzo  
**Tipo di evidenza** Villaggio di collina

**Denominazione**

Muciatella

**INDIVIDUAZIONE**

**Tipo** certa e ben definita  
**Fonte** Bibliografica

**Altre fonti/strumenti**  D.M.  RER Elementi  RER Paesaggi  PTCP  PRG  PSC  
 Carta archeologica di Quattro Castella  nessuna

**Problematiche**

Il sito dell'età del bronzo ha restituito anche alcuni reperti dell'età del ferro, mentre ai suoi piedi sono state rinvenute alcune tombe medievali.

**CARATTERI AMBIENTALI**

Il sito è posto su un cucuzzolo che si affaccia sulla pianura e che verso sud è collegato tramite una sella ai retrostanti rilievi appenninici. A est controlla l'accesso alla valle del Crostolo, mentre verso ovest domina la piccola e stretta valle del Rio della Fornace.

**DESCRIZIONE**

**Giacitura** superficiale

**Specificazione cronologica**

Età del bronzo media e recente, età del ferro V sec. a.C., altomedioevo

**REFERENZE BIBLIOGRAFICHE**

Carta archeologica di Quattro Castella, 2000, punti B 2, F 11, R 9, MR 11  
 J.Tirabassi, 2002, Dalla penombra della preistoria agli itinerari dell'età antica / Dall'età del bronzo all'età romana, Quattro Castella – Dai secoli antichi al secolo breve, a cura di G.Badini, pp. 13 – 73  
 J.Tirabassi, 1979, I siti dell'età del bronzo, Catasti archeologici della Provincia di Reggio Emilia, Vol.IV, Reggio Emilia.  
 J.Tirabassi, 1996, I siti dell'età del bronzo - Primo aggiornamento, Catasti archeologici della Provincia di Reggio Emilia, Vol.IV-1, Reggio Emilia

**TUTELA VIGENTE**

Decreto ministeriale  PTCP - art.15 b  PRG  PSC

**COMMENTO CRITICO****TUTELA PROPOSTA**

**Individuazione** nuova proposta di individuazione

**Tipo tutela** b1

**RIFERIMENTI GEO-TOPOGRAFICI**

**Elemento CGU** 200152

**Quota** 230 m. s.l.m.

**SCAVI**

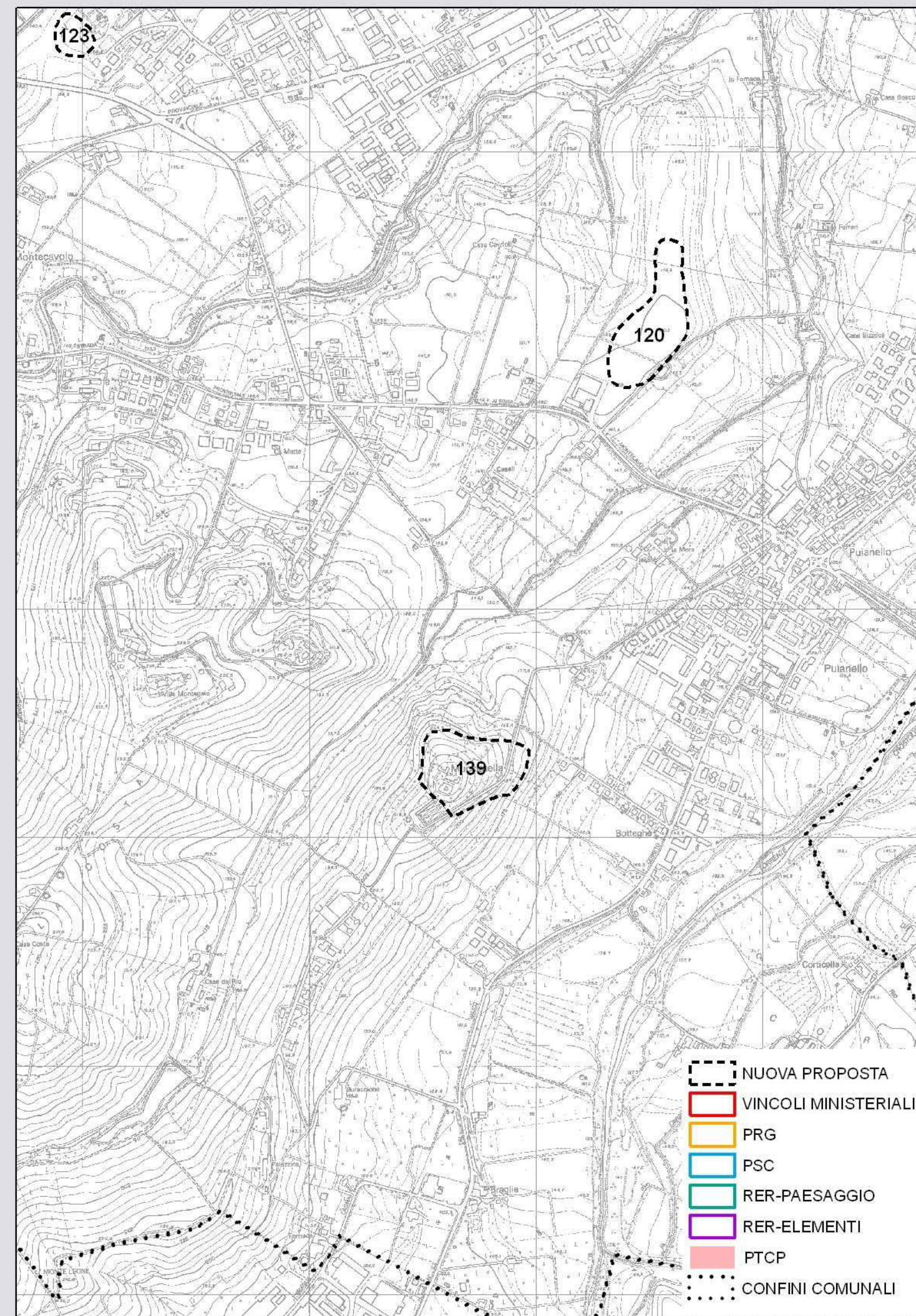
**Presenza scavi**

**Tipo** sondaggio

**Rilievo stratigrafico**

**Presenza strutture**

Tombe d'inumati di età medievale



**Data compilazione** 14/12/2007

**Compilazione** Iames Tirabassi



**ZONE ED ELEMENTI DI INTERESSE STORICO - ARCHEOLOGICO** scheda n° 140**LOCALIZZAZIONE**

Provincia Reggio Emilia  
 Comune Poviglio  
 Località Quadra Paduli  
 Toponimo Collettore Impero

**OGGETTO**

Qualificazione cronologica Età del Bronzo  
 Tipo di evidenza Resti di abitato terramaricolo

**Denominazione**

Collettore Impero

**INDIVIDUAZIONE**

Tipo certa da definire  
 Fonte Bibliografica

Altre fonti/strumenti  D.M.  RER Elementi  RER Paesaggi  PTCP  PRG  PSC  
 Carta archeologica di Poviglio  nessuna

**Problematiche****CARATTERI AMBIENTALI**

Il sito è posto nell'area più depressa della bassa pianura reggiana occidentale, in prossimità del dosso fluviale del Po

**DESCRIZIONE**

Giacitura sepolto  
 Specificazione cronologica  
 Età del bronzo recente

**REFERENZE BIBLIOGRAFICHE**

J.Tirabassi, 1996, I siti dell'età del bronzo - Primo aggiornamento, Catasti archeologici della Provincia di Reggio Emilia, Vol.IV-1, Reggio Emilia

**TUTELA VIGENTE**

Decreto ministeriale  PTCP - art.15 b  PRG  PSC

**COMMENTO CRITICO**

Il sito, seppur tagliato dalle bonifiche di epoca fascista, essendo sepolto da una spessa coltre di alluvioni recenti, è certamente conservato in modo eccezionale, come lo dimostra l'arginello di sola terra visto in sezione.

**TUTELA PROPOSTA**

Individuazione nuova proposta di individuazione  
 Tipo tutela b1

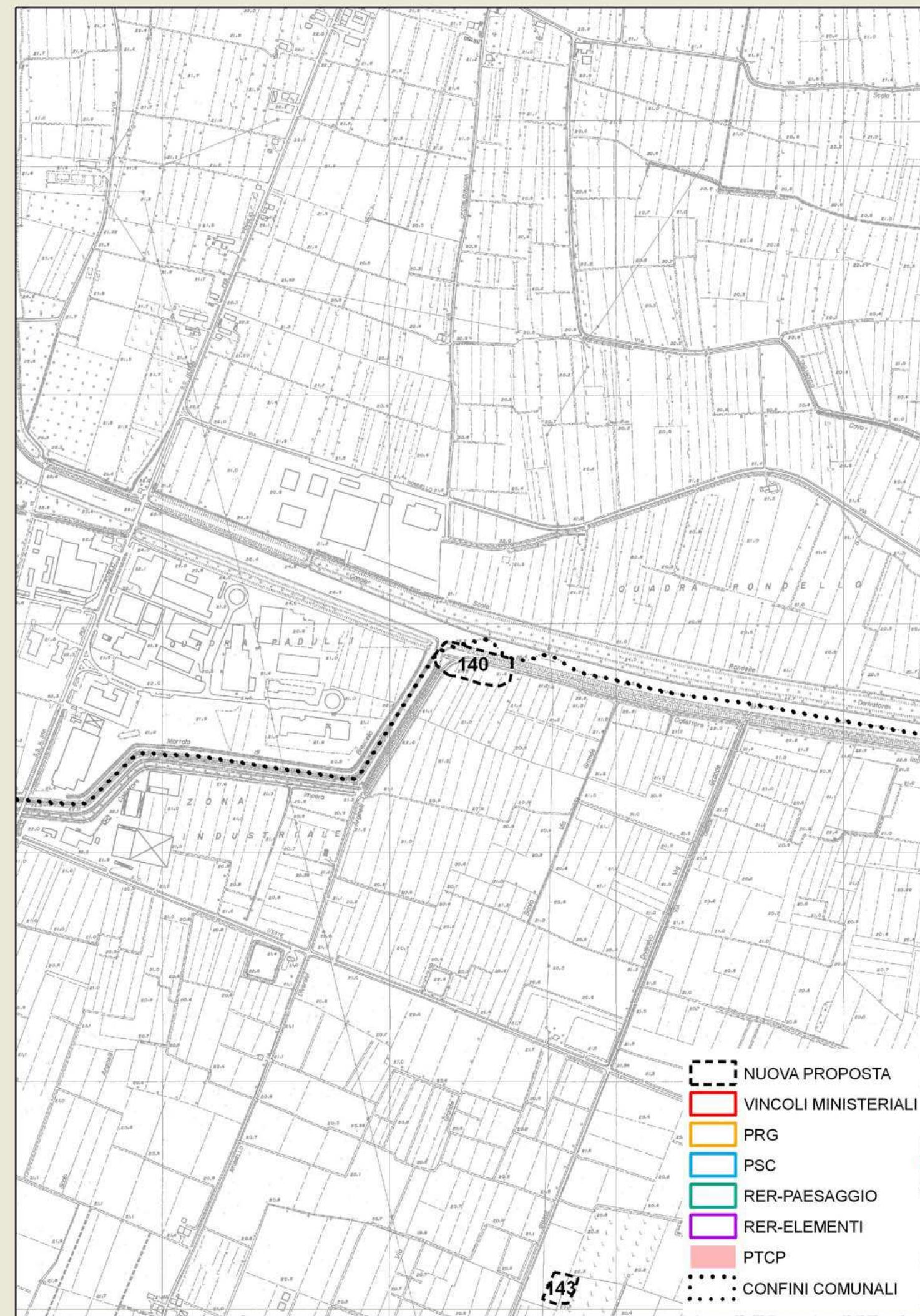
**RIFERIMENTI GEO-TOPOGRAFICI**

Elemento CGU 182111  
 Quota 21 m. s.l.m.

**SCAVI**

Presenza scavi   
 Tipo sondaggio  
 Rilievo stratigrafico   
 Presenza strutture  
 Piccolo argine di terra che si eleva sopra gli strati del deposito preistorico

Data compilazione 14/12/2007  
 Compilazione Iames Tirabassi





**ZONE ED ELEMENTI DI INTERESSE STORICO - ARCHEOLOGICO** scheda n° 141**LOCALIZZAZIONE**

Provincia Reggio Emilia  
 Comune Poviglio  
 Località Fodico  
 Toponimo Via Molinara

**OGGETTO**

Qualificazione cronologica Romano  
 Tipo di evidenza Resti di due edifici rustici

**Denominazione**

Fodico-Via Molinara

**INDIVIDUAZIONE**

Tipo certa e ben definita  
 Fonte Bibliografica

Altre fonti/strumenti  D.M.  RER Elementi  RER Paesaggi  PTCP  PRG  PSC  
 Carta archeologica di Poviglio  nessuna

**Problematiche**

I due siti sono separati da un limite interno della centuria

**CARATTERI AMBIENTALI**

Il sito sta in piena bassa pianura nell'area che meglio conserva le tracce della centuriazione.

**DESCRIZIONE**

Giacitura superficiale

**Specificazione cronologica**

Età romana generica

**REFERENZE BIBLIOGRAFICHE**

Carta Archeologica del Comune di Poviglio 1986 - 1989, a cura di G.Bottazzi, L.Bronzoni, A.Mutti, 1990, Poviglio, Punto n° 10

**TUTELA VIGENTE**

Decreto ministeriale  PTCP - art.15 b  PRG  PSC

**COMMENTO CRITICO**

Il sito non è stato datato con precisione perché visto dopo fresatura, quando cioè non restano frammenti ceramici in superficie.

**TUTELA PROPOSTA**

Individuazione nuova proposta di individuazione

Tipo tutela b2

**RIFERIMENTI GEO-TOPOGRAFICI**

Elemento CGU 182112

Quota 21 m. s.l.m.

**SCAVI**

Presenza scavi

**Tipo**

Rilievo stratigrafico

Presenza strutture



Data compilazione 14/12/2007

Compilazione Iames Tirabassi



**ZONE ED ELEMENTI DI INTERESSE STORICO - ARCHEOLOGICO** scheda n° 142**LOCALIZZAZIONE**

Provincia Reggio Emilia

Comune Poviglio

Località Fodico

Toponimo Via Arginello - Via Molinara

**OGGETTO**

Qualificazione cronologica Romano

Tipo di evidenza Resti di domus rustica

**Denominazione**

Fodico - Via Arginello - Via Molinara

**INDIVIDUAZIONE**

Tipo certa e ben definita

Fonte Bibliografica

Altre fonti/strumenti  D.M.  RER Elementi  RER Paesaggi  PTCP  PRG  PSC  
 Carta archeologica di Poviglio  nessuna

**Problematiche****CARATTERI AMBIENTALI**

Il sito sta in piena bassa pianura nell'area che meglio conserva le tracce della centuriazione.

**DESCRIZIONE**

Giacitura superficiale

Specificazione cronologica

Età romana I sec. a. C. - I sec. d. C.

**REFERENZE BIBLIOGRAFICHE**

Carta Archeologica del Comune di Poviglio 1986 - 1989, a cura di G.Bottazzi, L.Bronzoni, A.Mutti, 1990, Poviglio, Punto n° 12

**TUTELA VIGENTE**Decreto ministeriale PTCP - art.15 b  PRG  PSC **COMMENTO CRITICO****TUTELA PROPOSTA**

Individuazione nuova proposta di individuazione

Tipo tutela b2

**RIFERIMENTI GEO-TOPOGRAFICI**

Elemento CGU 182112

Quota m. s.l.m.

**SCAVI**Presenza scavi 

Tipo

Rilievo stratigrafico 

Presenza strutture

Resti di fornace



Data compilazione 14/12/2007

Compilazione Iames Tirabassi



**ZONE ED ELEMENTI DI INTERESSE STORICO - ARCHEOLOGICO** scheda n° 143**LOCALIZZAZIONE**

Provincia Reggio Emilia  
 Comune Poviglio  
 Località Fodico  
 Toponimo Via Grande

**OGGETTO**

Qualificazione cronologica Romano  
 Tipo di evidenza Resti di piccolo edificio rustico

**Denominazione**

Fodico - Via Grande, via d'Este

**INDIVIDUAZIONE**

Tipo certa e ben definita  
 Fonte Bibliografica

Altre fonti/strumenti  D.M.  RER Elementi  RER Paesaggi  PTCP  PRG  PSC  
 Carta archeologica di Poviglio  nessuna

**Problematiche****CARATTERI AMBIENTALI**

Il sito sta in piena bassa pianura nell'area che meglio conserva le tracce della centuriazione.

**DESCRIZIONE**

Giacitura superficiale  
 Specificazione cronologica  
 Età romana I sec. a.C. - II sec. d.C.

**REFERENZE BIBLIOGRAFICHE**

Carta Archeologica del Comune di Poviglio 1986 - 1989, a cura di G.Bottazzi, L.Bronzoni, A.Mutti, 1990, Poviglio, Punto n° 7

**TUTELA VIGENTE**

Decreto ministeriale  PTCP - art.15 b  PRG  PSC

**COMMENTO CRITICO****TUTELA PROPOSTA**

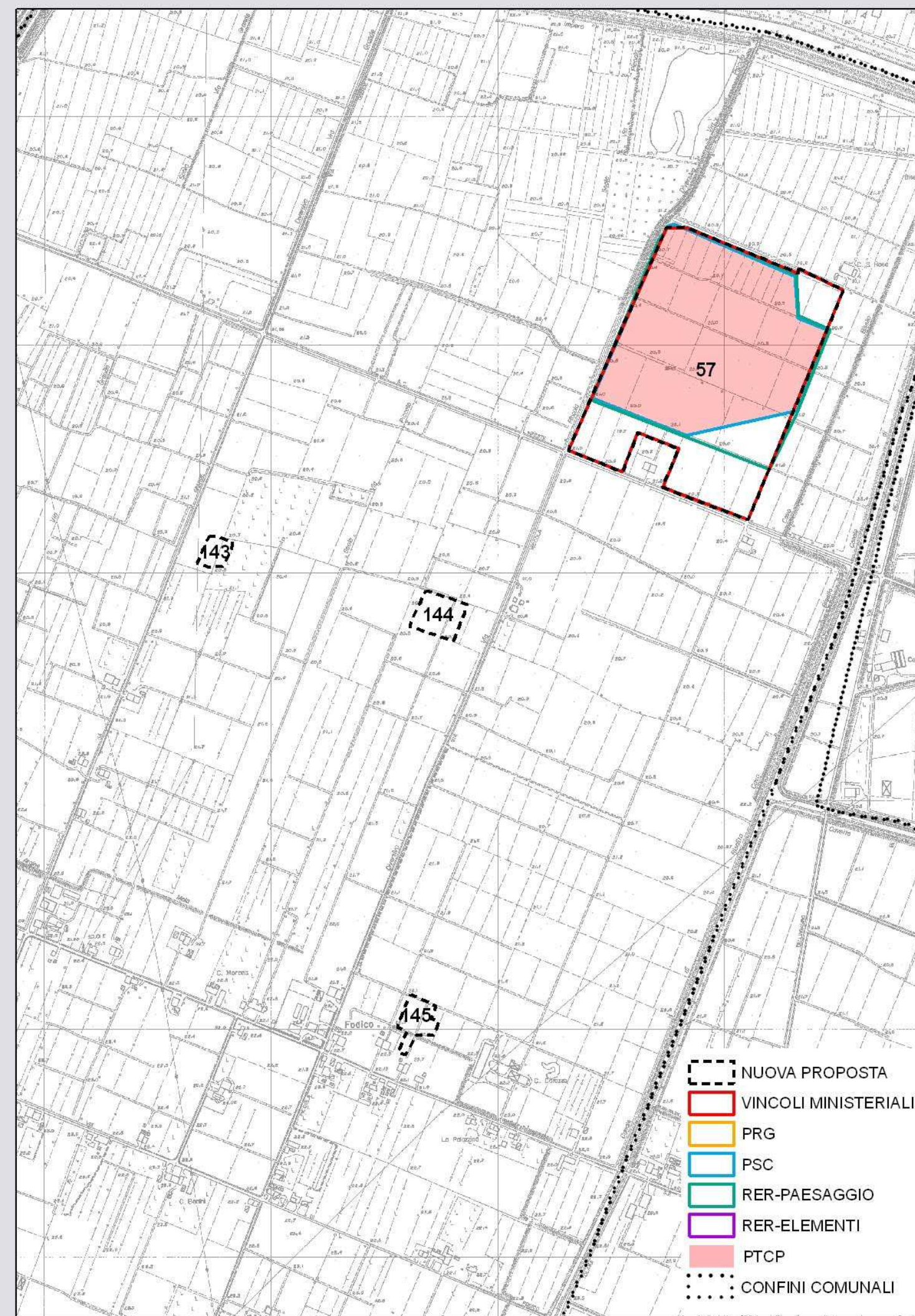
Individuazione nuova proposta di individuazione  
 Tipo tutela b2

**RIFERIMENTI GEO-TOPOGRAFICI**

Elemento CGU 182112  
 Quota 20 m. s.l.m.

**SCAVI**

Presenza scavi   
 Tipo  
 Rilievo stratigrafico   
 Presenza strutture



Data compilazione 14/12/2007  
 Compilazione Iames Tirabassi



**ZONE ED ELEMENTI DI INTERESSE STORICO - ARCHEOLOGICO** scheda n° 144**LOCALIZZAZIONE**

**Provincia** Reggio Emilia  
**Comune** Poviglio  
**Località** Fodico  
**Toponimo** Via Piccola

**OGGETTO**

**Qualificazione cronologica** Romano  
**Tipo di evidenza** Resti di domus rustica

**Denominazione**

Fodico - Via Piccola

**INDIVIDUAZIONE**

**Tipo** certa e ben definita  
**Fonte** Bibliografica

**Altre fonti/strumenti**  D.M.  RER Elementi  RER Paesaggi  PTCP  PRG  PSC  
 Carta archeologica di Poviglio  nessuna

**Problematiche**

La domus romana è impostata sui resti di un villaggio dell'età del ferro.

**CARATTERI AMBIENTALI**

Il sito sta in piena bassa pianura nell'area che meglio conserva le tracce della centuriazione.

**DESCRIZIONE**

**Giacitura** superficiale

**Specificazione cronologica**

Età del ferro VI - V sec. a. C.; età romana I sec. a.C - IV sec. d.C.

**REFERENZE BIBLIOGRAFICHE**

Carta Archeologica del Comune di Poviglio 1986 - 1989, a cura di G.Bottazzi, L.Bronzoni, A.Mutti, 1990, Poviglio, Punti n° 8, 9

**TUTELA VIGENTE**

Decreto ministeriale  PTCP - art.15 b  PRG  PSC

**COMMENTO CRITICO**

La proposta di vincolo comprende entrambi i siti.

**TUTELA PROPOSTA**

**Individuazione** nuova proposta di individuazione

**Tipo tutela** b2

**RIFERIMENTI GEO-TOPOGRAFICI**

**Elemento CGU** 182112

**Quota** 20 m. s.l.m.

**SCAVI**

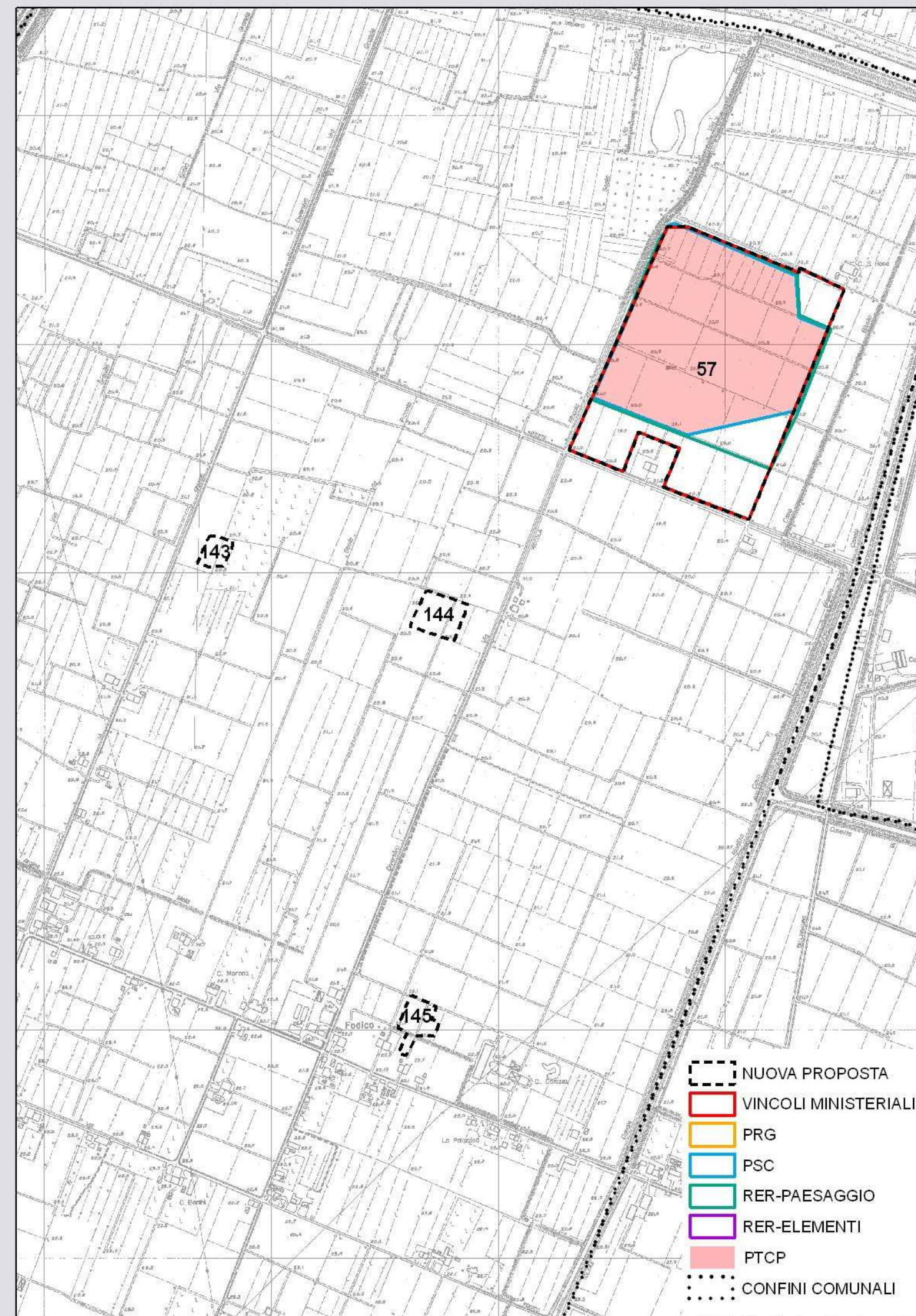
**Presenza scavi**

**Tipo**

**Rilievo stratigrafic**

**Presenza strutture**

Pozzetto di scarico dell'età del ferro



- NUOVA PROPOSTA
- VINCOLI MINISTERIALI
- PRG
- PSC
- RER-PAESAGGIO
- RER-ELEMENTI
- PTCP
- CONFINI COMUNALI

**Data compilazione** 14/12/2007

**Compilazione** Iames Tirabassi



**ZONE ED ELEMENTI DI INTERESSE STORICO - ARCHEOLOGICO** scheda n° 145**LOCALIZZAZIONE**

Provincia Reggio Emilia  
 Comune Poviglio  
 Località Fodico  
 Toponimo Via Molinara

**OGGETTO**

Qualificazione cronologica Romano  
 Tipo di evidenza Resti di domus rustica con settore residenziale  
 Denominazione  
 Fodico - Via Piccola, via Molinara

**INDIVIDUAZIONE**

Tipo certa da definire  
 Fonte Bibliografica

Altre fonti/strumenti  D.M.  RER Elementi  RER Paesaggi  PTCP  PRG  PSC  
 Carta archeologica di Poviglio  nessuna

**Problematiche****CARATTERI AMBIENTALI**

Il sito sta in piena bassa pianura nell'area che meglio conserva le tracce della centuriazione.

**DESCRIZIONE**

Giacitura superficiale  
 Specificazione cronologica  
 Età romana I- IV sec. d.C.

**REFERENZE BIBLIOGRAFICHE**

Carta Archeologica del Comune di Poviglio 1986 - 1989, a cura di G.Bottazzi, L.Bronzoni, A.Mutti, 1990, Poviglio, Punto n° 16

**TUTELA VIGENTE**

Decreto ministeriale  PTCP - art.15 b  PRG  PSC

**COMMENTO CRITICO****TUTELA PROPOSTA**

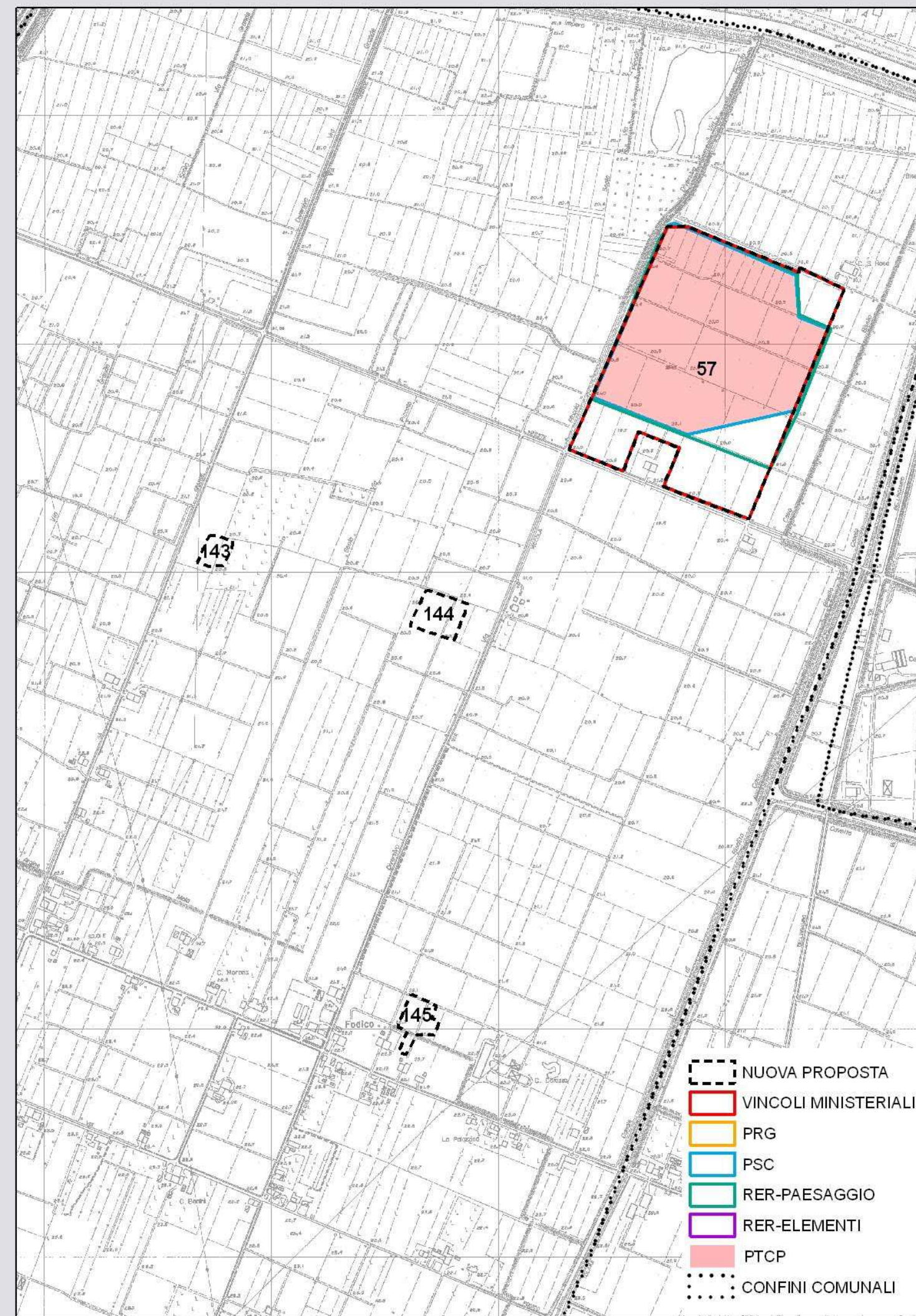
Individuazione nuova proposta di individuazione  
 Tipo tutela b2

**RIFERIMENTI GEO-TOPOGRAFICI**

Elemento CGU 182112  
 Quota 22 m. s.l.m.

**SCAVI**

Presenza scavi   
 Tipo  
 Rilievo stratigrafico   
 Presenza strutture



Data compilazione 14/12/2007  
 Compilazione Iames Tirabassi



**ZONE ED ELEMENTI DI INTERESSE STORICO - ARCHEOLOGICO** scheda n° 146**LOCALIZZAZIONE**

Provincia Reggio Emilia  
 Comune Poviglio  
 Località Fodico  
 Toponimo Via Burra

**OGGETTO**

Qualificazione cronologica Romano  
 Tipo di evidenza Resti di domus rustica con settore residenziale

**Denominazione**

Fodico - Via Burra

**INDIVIDUAZIONE**

Tipo certa e ben definita  
 Fonte Bibliografica

Altre fonti/strumenti  D.M.  RER Elementi  RER Paesaggi  PTCP  PRG  PSC  
 Carta archeologica di Poviglio  nessuna

**Problematiche****CARATTERI AMBIENTALI**

Il sito sta in piena bassa pianura nell'area centuriata, ma in un punto ove i campi sono disassati rispetto al reticolo centuriale forse a causa di una particolare viabilità medievale.

**DESCRIZIONE**

Giacitura superficiale

**Specificazione cronologica**

Età romana I sec. a.C - II/III sec. d.C.

**REFERENZE BIBLIOGRAFICHE**

Carta Archeologica del Comune di Poviglio 1986 - 1989, a cura di G.Bottazzi, L.Bronzoni, A.Mutti, 1990, Poviglio, Punto n° 22

**TUTELA VIGENTE**

Decreto ministeriale  PTCP - art.15 b  PRG  PSC

**COMMENTO CRITICO****TUTELA PROPOSTA**

Individuazione nuova proposta di individuazione

Tipo tutela b2

**RIFERIMENTI GEO-TOPOGRAFICI**

Elemento CGU 182112

Quota 23 m. s.l.m.

**SCAVI**

Presenza scavi

**Tipo**

Rilievo stratigrafico

**Presenza strutture**

E' stata rilevata la distribuzione dei materiali di superficie e, in base a questa, ipotizzata la struttura sepolta.



Data compilazione 14/12/2007

Compilazione James Tirabassi



**ZONE ED ELEMENTI DI INTERESSE STORICO - ARCHEOLOGICO** scheda n° 147**LOCALIZZAZIONE**

Provincia Reggio Emilia  
 Comune Poviglio  
 Località Case Gialdi  
 Toponimo Via Piccola

**OGGETTO**

Qualificazione cronologica Romano  
 Tipo di evidenza Resti di domus rustica con settore residenziale

**Denominazione**

Poviglio - Via Piccola, ang. Via Pessina

**INDIVIDUAZIONE**

Tipo certa e ben definita  
 Fonte Bibliografica

Altre fonti/strumenti  D.M.  RER Elementi  RER Paesaggi  PTCP  PRG  PSC  
 Carta archeologica di Poviglio  nessuna

**Problematiche****CARATTERI AMBIENTALI**

Il sito sta in piena bassa pianura nell'area che meglio conserva le tracce della centuriazione.

**DESCRIZIONE**

Giacitura superficiale

**Specificazione cronologica**

Età romana I sec. a.C. - I sec. d.C.

**REFERENZE BIBLIOGRAFICHE**

Carta Archeologica del Comune di Poviglio 1986 - 1989, a cura di G.Bottazzi, L.Bronzoni, A.Mutti, 1990, Poviglio, Punto n° 25

**TUTELA VIGENTE**

Decreto ministeriale

PTCP - art.15 b  PRG  PSC

**COMMENTO CRITICO****TUTELA PROPOSTA**

Individuazione nuova proposta di individuazione

Tipo tutela b2

**RIFERIMENTI GEO-TOPOGRAFICI**

Elemento CGU 182112-182151

Quota 24 m. s.l.m.

**SCAVI**

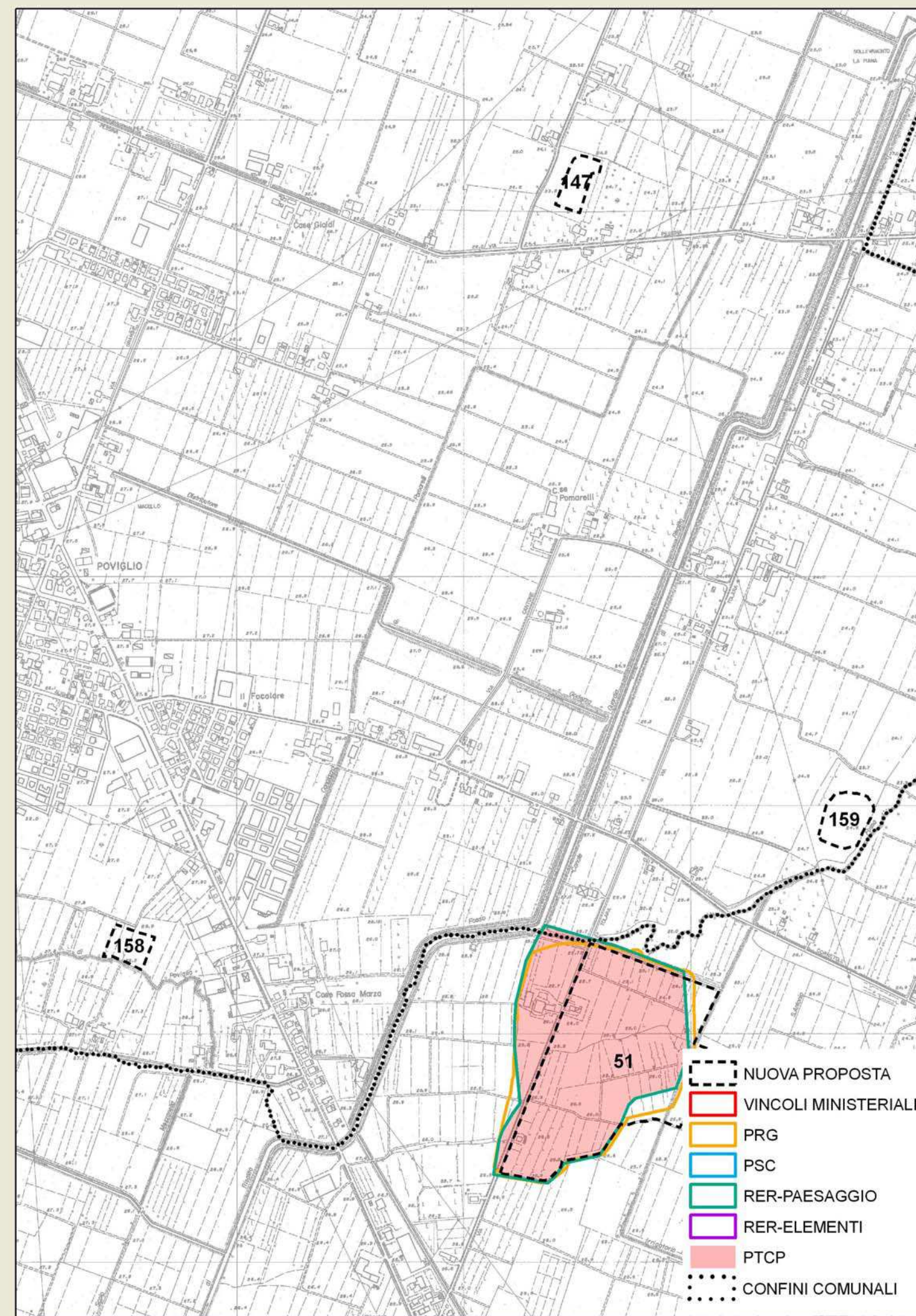
Presenza scavi

**Tipo**

Rilievo stratigrafico

**Presenza strutture**

E' stata rilevata la distribuzione dei materiali di superficie e, in base a questa, ipotizzata la struttura sepolta.



Data compilazione 14/12/2007

Compilazione Iames Tirabassi



**ZONE ED ELEMENTI DI INTERESSE STORICO - ARCHEOLOGICO** scheda n° 148**LOCALIZZAZIONE**

Provincia Reggio Emilia  
 Comune Poviglio  
 Località Collettore Impero  
 Toponimo Via delle Campagne

**OGGETTO**

Qualificazione cronologica Romano  
 Tipo di evidenza Resti di domus rustica

**Denominazione**

Poviglio - Via delle Campagne

**INDIVIDUAZIONE**

Tipo certa e ben definita  
 Fonte Bibliografica

Altre fonti/strumenti  D.M.  RER Elementi  RER Paesaggi  PTCP  PRG  PSC  
 Carta archeologica di Poviglio  nessuna

**Problematiche****CARATTERI AMBIENTALI**

Il sito sta in piena bassa pianura nell'area che meglio conserva le tracce della centuriazione.

**DESCRIZIONE**

Giacitura superficiale  
 Specificazione cronologica  
 Età romana I sec. d. C. - ?

**REFERENZE BIBLIOGRAFICHE**

Carta Archeologica del Comune di Poviglio 1986 - 1989, a cura di G.Bottazzi, L.Bronzoni, A.Mutti, 1990, Poviglio, Punto n° 305

**TUTELA VIGENTE**

Decreto ministeriale  PTCP - art.15 b  PRG  PSC

**COMMENTO CRITICO****TUTELA PROPOSTA**

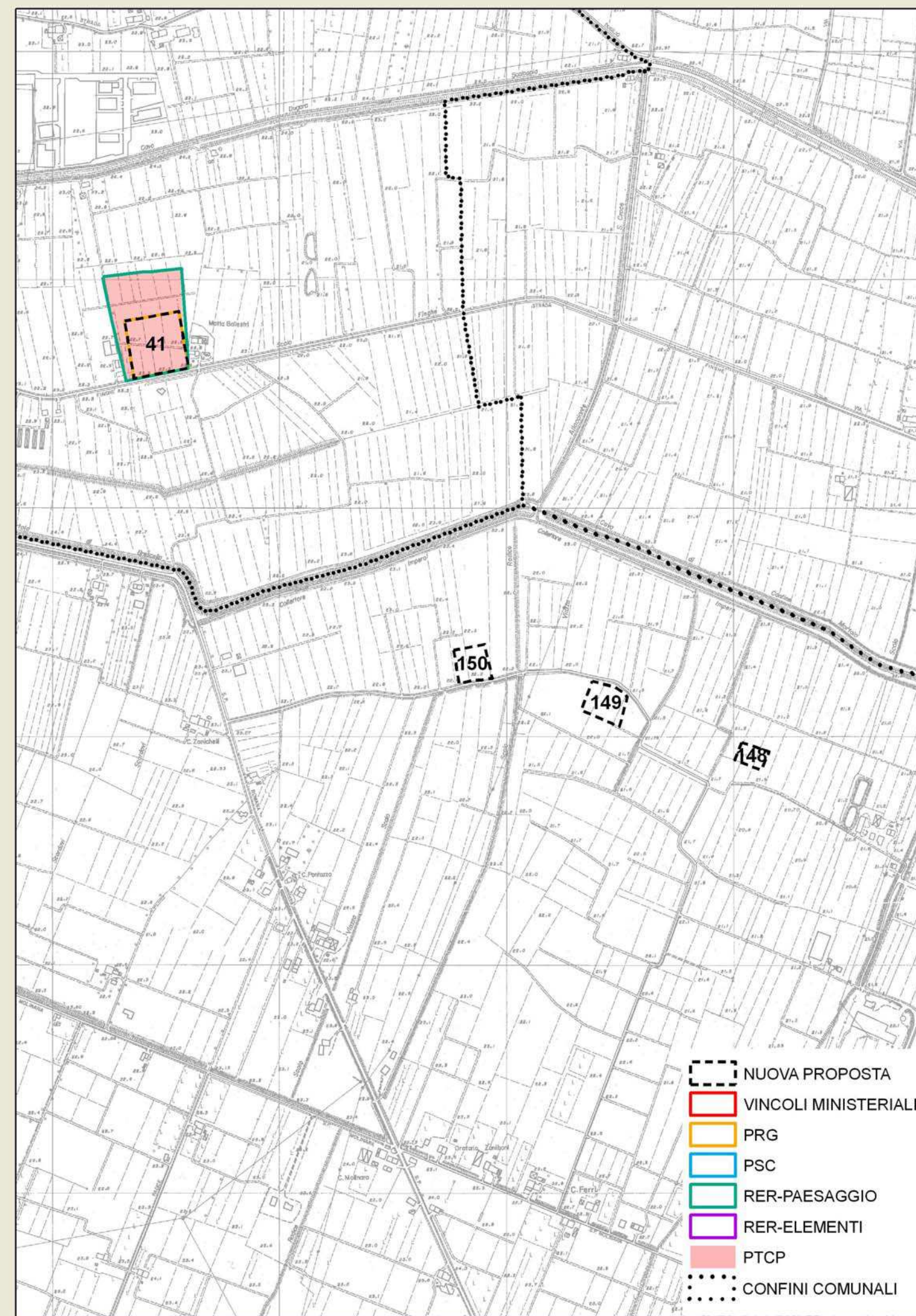
Individuazione nuova proposta di individuazione  
 Tipo tutela b2

**RIFERIMENTI GEO-TOPOGRAFICI**

Elemento CGU 182114  
 Quota 21 m. s.l.m.

**SCAVI**

Presenza scavi   
 Tipo  
 Rilievo stratigrafico   
 Presenza strutture



Data compilazione 14/12/2007  
 Compilazione Iames Tirabassi



**ZONE ED ELEMENTI DI INTERESSE STORICO - ARCHEOLOGICO** scheda n° 149**LOCALIZZAZIONE**

Provincia Reggio Emilia  
 Comune Poviglio  
 Località Viazza  
 Toponimo Via delle Campagne

**OGGETTO**

Qualificazione cronologica Romano  
 Tipo di evidenza Resti di domus rustica

**Denominazione**

Poviglio - Via delle Campagne

**INDIVIDUAZIONE**

Tipo certa e ben definita  
 Fonte Bibliografica

Altre fonti/strumenti  D.M.  RER Elementi  RER Paesaggi  PTCP  PRG  PSC  
 Carta archeologica di Poviglio  nessuna

**Problematiche****CARATTERI AMBIENTALI**

Il sito è posto su un dosso fluviale ovest - est ( una rotta dell'Enza?) che interferisce con l'orientamento della centuriazione.

**DESCRIZIONE**

Giacitura superficiale  
 Specificazione cronologica  
 Età romana I - IV sec. d. C.

**REFERENZE BIBLIOGRAFICHE**

Carta Archeologica del Comune di Poviglio 1986 - 1989, a cura di G.Bottazzi, L.Bronzoni, A.Mutti, 1990, Poviglio, Punto n° 304

**TUTELA VIGENTE**

Decreto ministeriale  PTCP - art.15 b  PRG  PSC

**COMMENTO CRITICO****TUTELA PROPOSTA**

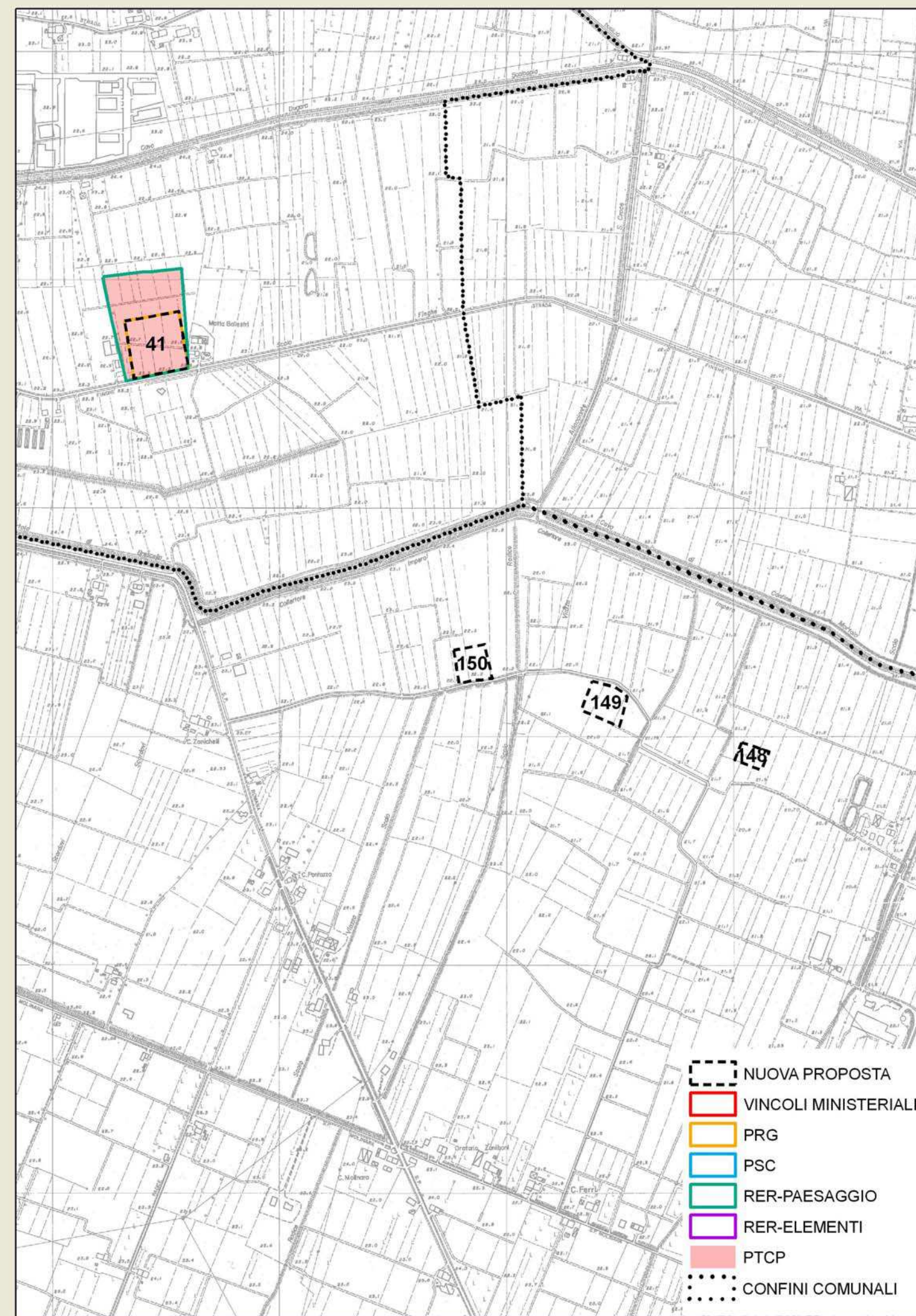
Individuazione nuova proposta di individuazione  
 Tipo tutela b2

**RIFERIMENTI GEO-TOPOGRAFICI**

Elemento CGU 182114  
 Quota 21 m. s.l.m.

**SCAVI**

Presenza scavi   
 Tipo  
 Rilievo stratigrafico   
 Presenza strutture



Data compilazione 14/12/2007  
 Compilazione Iames Tirabassi



**ZONE ED ELEMENTI DI INTERESSE STORICO - ARCHEOLOGICO** scheda n° 150**LOCALIZZAZIONE**

Provincia Reggio Emilia  
 Comune Poviglio  
 Località Via delle Campagne  
 Toponimo Scolo Radice

**OGGETTO**

Qualificazione cronologica Romano  
 Tipo di evidenza Resti di domus rustica

**Denominazione**

Poviglio - V. delle Campagne, scolo Radice

**INDIVIDUAZIONE**

Tipo certa e ben definita  
 Fonte Bibliografica

Altre fonti/strumenti  D.M.  RER Elementi  RER Paesaggi  PTCP  PRG  PSC  
 Carta archeologica di Poviglio  nessuna

**Problematiche****CARATTERI AMBIENTALI**

Il sito è posto su un dosso fluviale ovest - est ( una rotta dell'Enza?) che interferisce con l'orientamento della centuriazione.

**DESCRIZIONE**

Giacitura superficiale  
 Specificazione cronologica  
 Età romana I-II sec. d.C.

**REFERENZE BIBLIOGRAFICHE**

Carta Archeologica del Comune di Poviglio 1986 - 1989, a cura di G.Bottazzi, L.Bronzoni, A.Mutti, 1990, Poviglio, Punto n° 303

**TUTELA VIGENTE**

Decreto ministeriale  PTCP - art.15 b  PRG  PSC

**COMMENTO CRITICO****TUTELA PROPOSTA**

Individuazione nuova proposta di individuazione  
 Tipo tutela b2

**RIFERIMENTI GEO-TOPOGRAFICI**

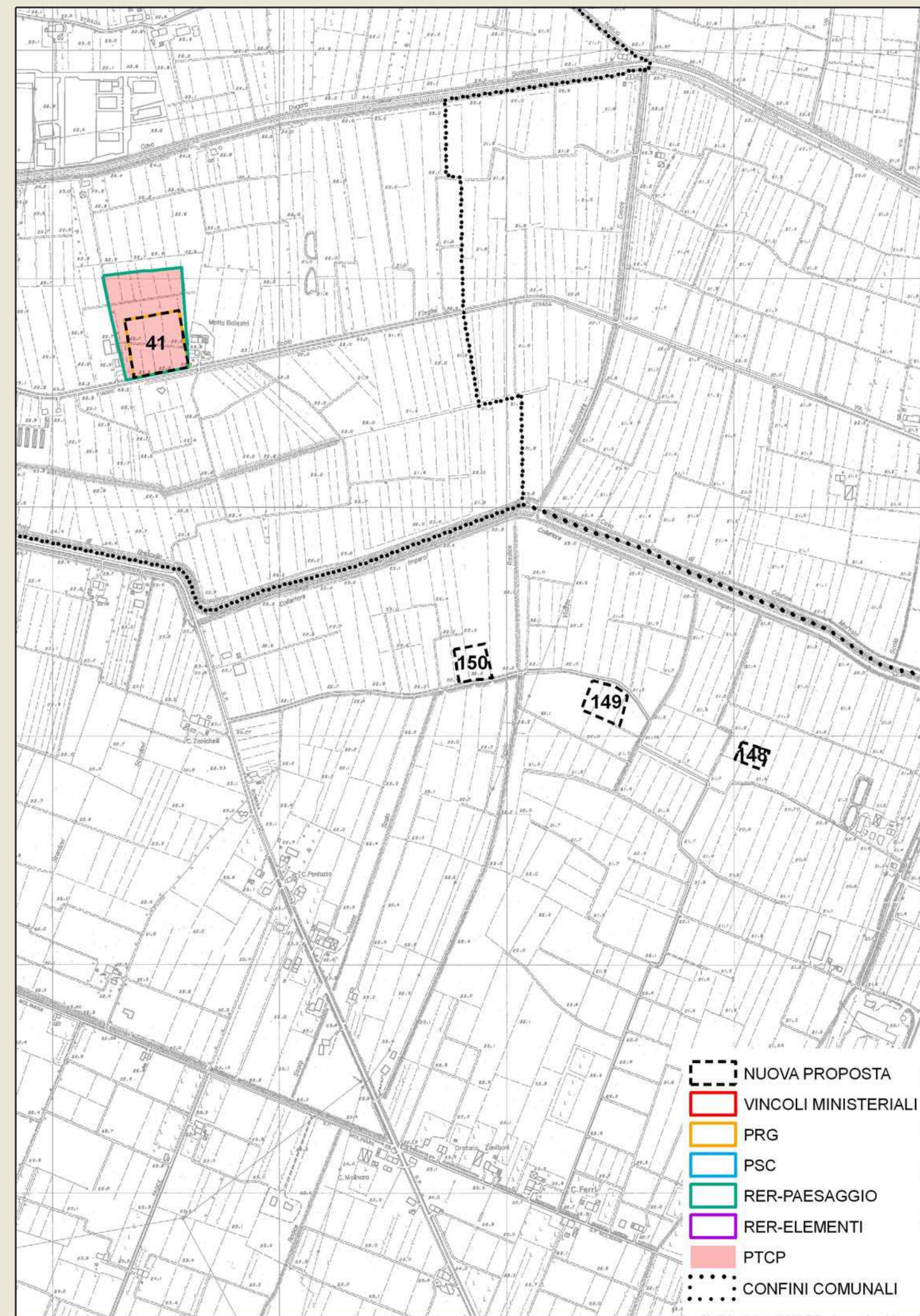
Elemento CGU 182114  
 Quota 22 m. s.l.m.

**SCAVI**

Presenza scavi   
 Tipo  
 Rilievo stratigrafico   
 Presenza strutture

Data compilazione 14/12/2007

Compilazione Iames Tirabassi





**ZONE ED ELEMENTI DI INTERESSE STORICO - ARCHEOLOGICO** scheda n° 151**LOCALIZZAZIONE**

**Provincia** Reggio Emilia  
**Comune** Poviglio  
**Località** Via Cervarola  
**Toponimo** Le Grazie

**OGGETTO**

**Qualificazione cronologica** Età del Bronzo  
**Tipo di evidenza** Piccolo abitato terramaricolo

**Denominazione**

Le Grazie

**INDIVIDUAZIONE**

**Tipo** certa da definire  
**Fonte** Bibliografica

**Altre fonti/strumenti**  D.M.  RER Elementi  RER Paesaggi  PTCP  PRG  PSC  
 Carta archeologica di Poviglio  nessuna

**Problematiche**

Al sito dell'età del bronzo si è sovrapposta una grande e ricca domus romana con parte residenziale composta forse da due corpi di fabbrica.

**CARATTERI AMBIENTALI**

Il sito sta in piena bassa pianura nell'area che meglio conserva le tracce della centuriazione, ma in prossimità del sito, forse a causa di un dosso, la via Cervarola, posta immediatamente a sud dell'emergenza archeologica, ha un andamento irregolare.

**DESCRIZIONE**

**Giacitura** superficiale

**Specificazione cronologica**

Media età del bronzo; età romana I sec. a.C - I sec. d. C.

**REFERENZE BIBLIOGRAFICHE**

Carta Archeologica del Comune di Poviglio 1986 - 1989, a cura di G.Bottazzi, L.Bronzoni, A.Mutti, 1990, Poviglio, Punti n° 313, 314  
 J.Tirabassi, 1996, I siti dell'età del bronzo - Primo aggiornamento, Catasti archeologici della Provincia di Reggio Emilia, Vol.IV-1, Reggio Emilia

**TUTELA VIGENTE**

Decreto ministeriale  PTCP - art.15 b  PRG  PSC

**COMMENTO CRITICO**

Il vincolo comprende entrambi i siti e la contigua "motta", di età indeterminata, delimitata da fossato.

**TUTELA PROPOSTA**

**Individuazione** nuova proposta di individuazione

**Tipo tutela** b1

**RIFERIMENTI GEO-TOPOGRAFICI**

**Elemento CGU** 182113

**Quota** 24 m. s.l.m.

**SCAVI**

**Presenza scavi**

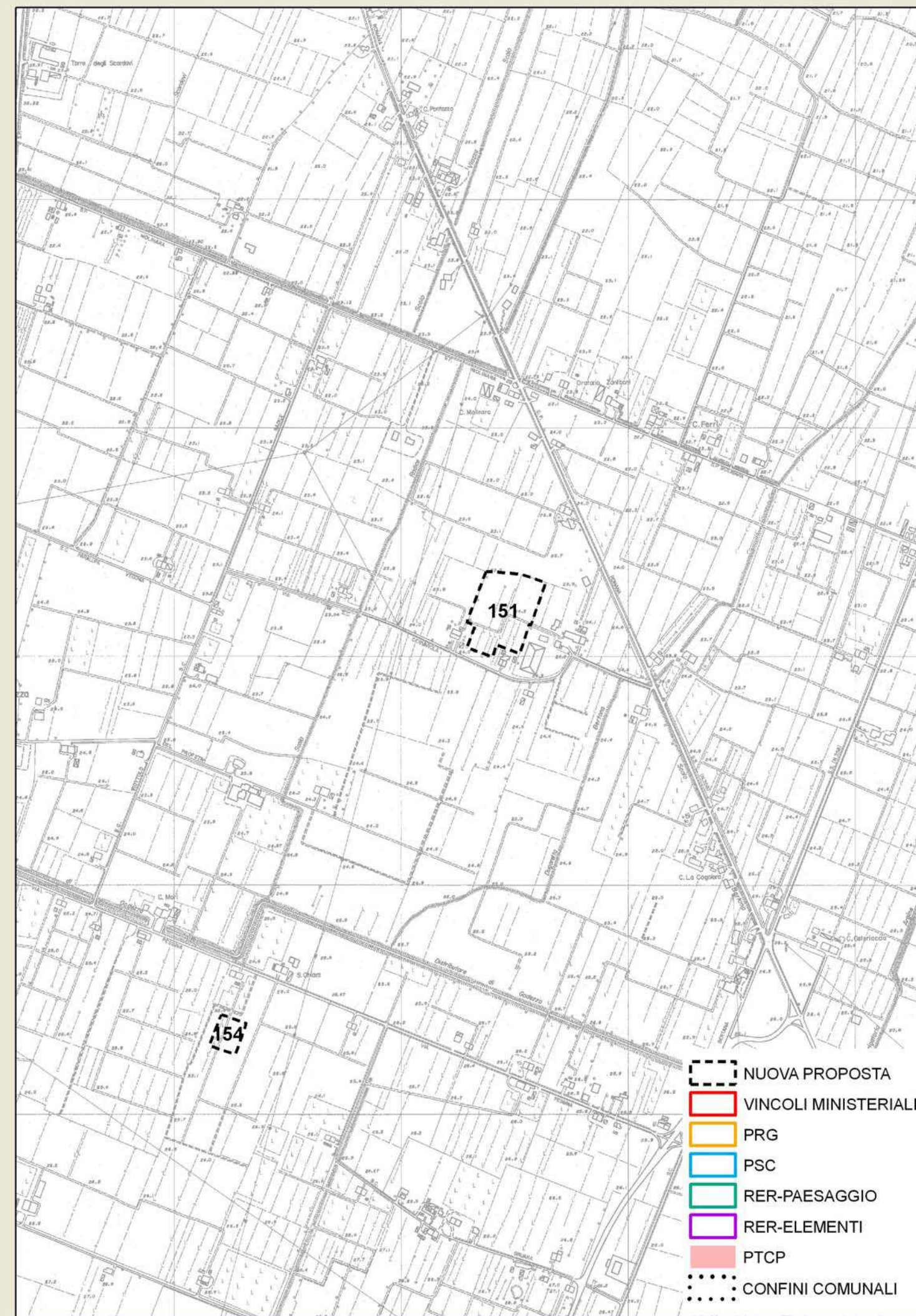
**Tipo**

**Rilievo stratigrafic**

**Presenza strutture**

Pozzetti dell'età del bronzo, cunicolo in laterizi di età romana, fossato delimitante un'area rettangolare di età indeterminata.

Per la domus romana è stata rilevata la distribuzione dei materiali di superficie.



**Data compilazione** 14/12/2007

**Compilazione** Iames Tirabassi



**ZONE ED ELEMENTI DI INTERESSE STORICO - ARCHEOLOGICO** scheda n° 152**LOCALIZZAZIONE**

Provincia Reggio Emilia  
 Comune Poviglio  
 Località Godezza  
 Toponimo Canale S.Sisto

**OGGETTO**

Qualificazione cronologica Romano  
 Tipo di evidenza Resti di domus rustica

**Denominazione**

S.Sisto-V.Viazza, pod.Mossini

**INDIVIDUAZIONE**

Tipo certa e ben definita  
 Fonte Bibliografica

Altre fonti/strumenti  D.M.  RER Elementi  RER Paesaggi  PTCP  PRG  PSC  
 Carta archeologica di Poviglio  nessuna

**Problematiche****CARATTERI AMBIENTALI**

Il sito sta in piena bassa pianura nell'area che meglio conserva le tracce della centuriazione.

**DESCRIZIONE**

Giacitura superficiale  
 Specificazione cronologica  
 Età romana imperiale

**REFERENZE BIBLIOGRAFICHE**

Carta Archeologica del Comune di Poviglio 1986 - 1989, a cura di G.Bottazzi, L.Bronzoni, A.Mutti, 1990, Poviglio, Punto n° 303

**TUTELA VIGENTE**

Decreto ministeriale  PTCP - art.15 b  PRG  PSC

**COMMENTO CRITICO****TUTELA PROPOSTA**

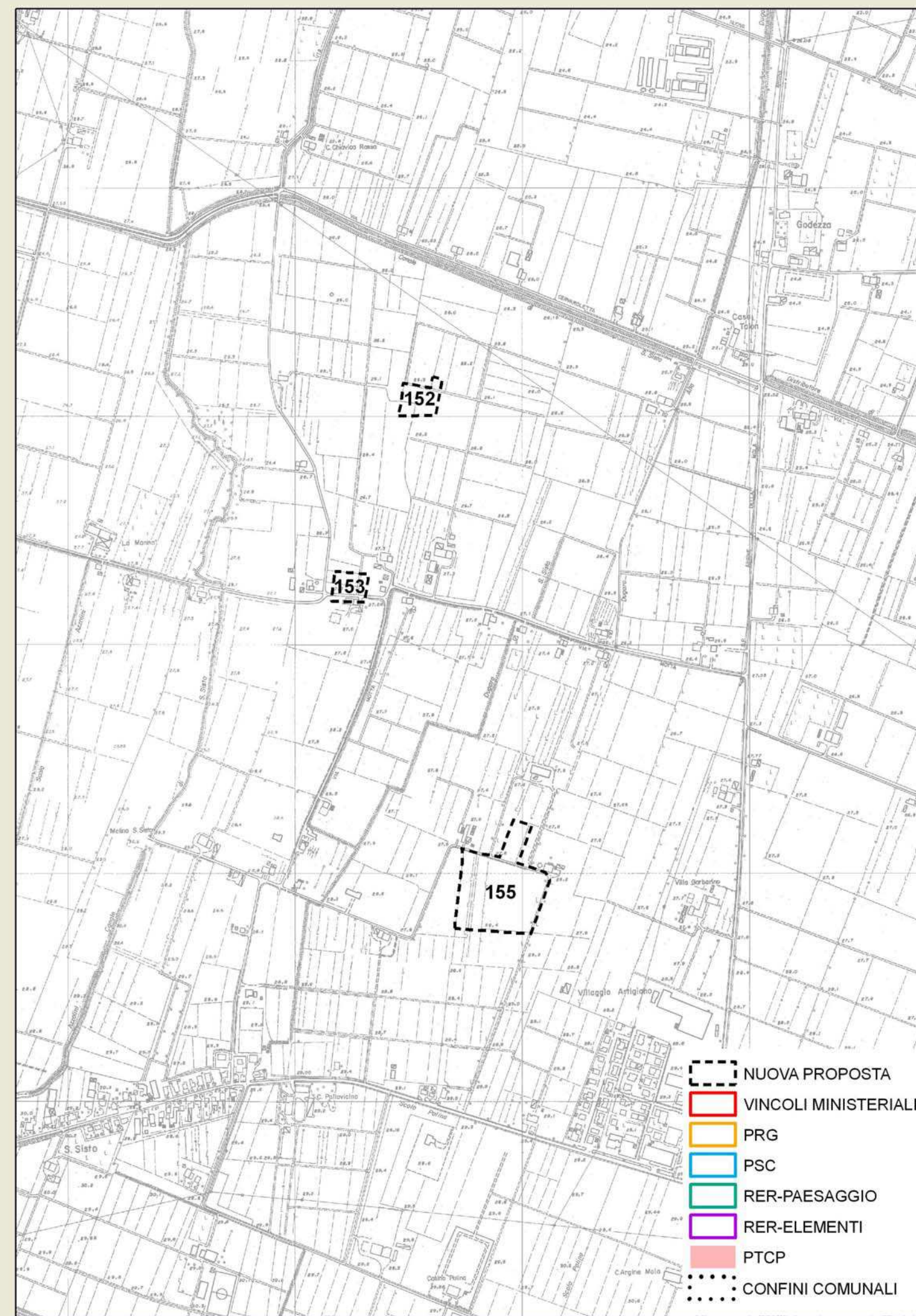
Individuazione nuova proposta di individuazione  
 Tipo tutela b2

**RIFERIMENTI GEO-TOPOGRAFICI**

Elemento CGU 182113  
 Quota 26 m. s.l.m.

**SCAVI**

Presenza scavi   
 Tipo  
 Rilievo stratigrafico   
 Presenza strutture



Data compilazione 14/12/2007  
 Compilazione Iames Tirabassi



**ZONE ED ELEMENTI DI INTERESSE STORICO - ARCHEOLOGICO** scheda n° 153**LOCALIZZAZIONE**

Provincia Reggio Emilia  
 Comune Poviglio  
 Località S.Sisto  
 Toponimo Via Motta

**OGGETTO**

Qualificazione cronologica Romano  
 Tipo di evidenza Resti di domus rustica con settore residenziale  
 Denominazione Poviglio- Via Manina, Casello

**INDIVIDUAZIONE**

Tipo certa e ben definita  
 Fonte Bibliografica

Altre fonti/strumenti  D.M.  RER Elementi  RER Paesaggi  PTCP  PRG  PSC  
 Carta archeologica di Poviglio  nessuna

**Problematiche****CARATTERI AMBIENTALI**

Il sito sta in piena bassa pianura nell'area di intersezione fra la centuriazione di Regium Lepidi e quella di Brixellum.

**DESCRIZIONE**

Giacitura superficiale  
 Specificazione cronologica Età romana I-V sec. d.C.

**REFERENZE BIBLIOGRAFICHE**

Carta Archeologica del Comune di Poviglio 1986 - 1989, a cura di G.Bottazzi, L.Bronzoni, A.Mutti, 1990, Poviglio, Punto n° 214

**TUTELA VIGENTE**

Decreto ministeriale  PTCP - art.15 b  PRG  PSC

**COMMENTO CRITICO****TUTELA PROPOSTA**

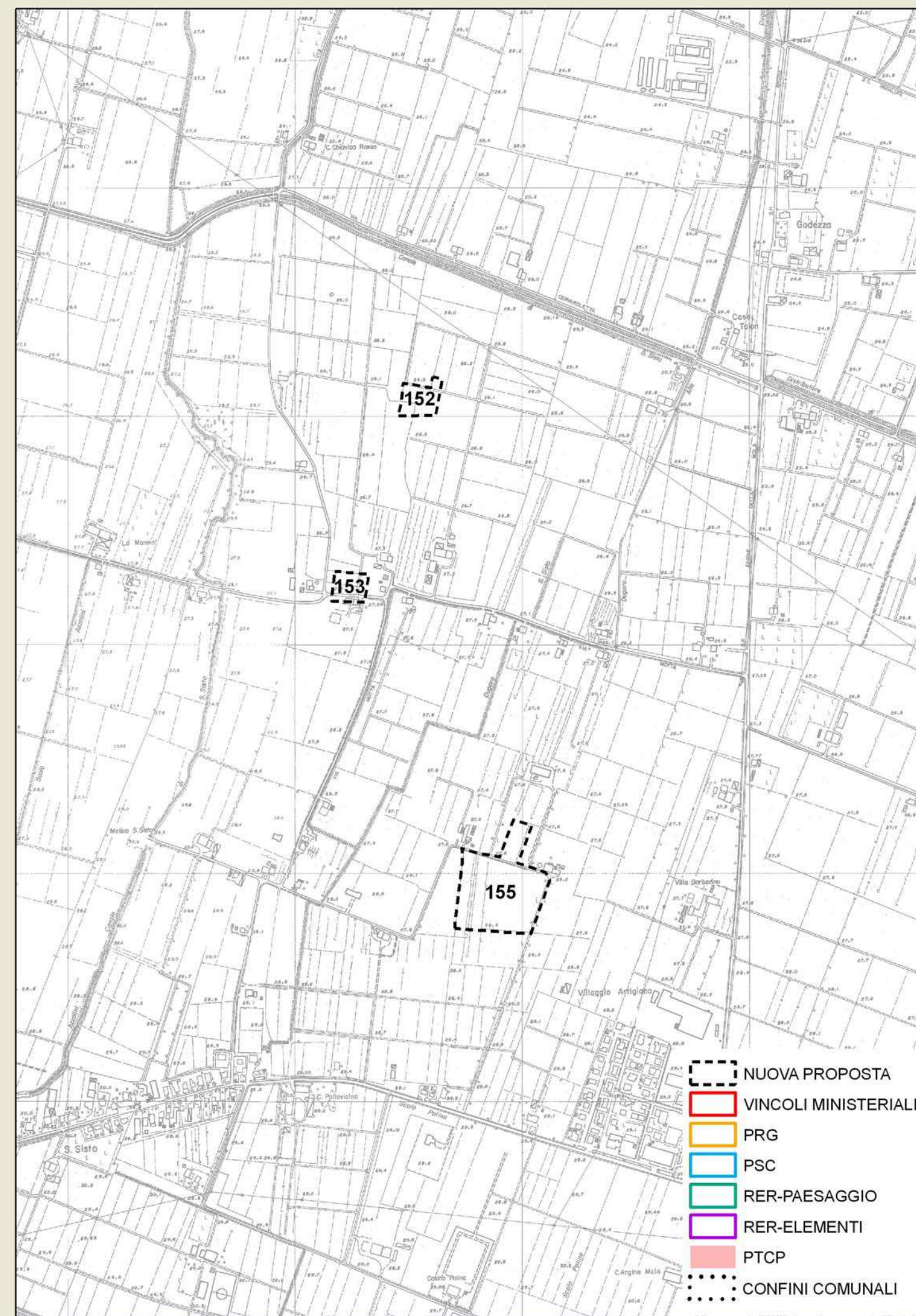
Individuazione nuova proposta di individuazione  
 Tipo tutela b2

**RIFERIMENTI GEO-TOPOGRAFICI**

Elemento CGU 182113  
 Quota 27 m. s.l.m.

**SCAVI**

Presenza scavi   
 Tipo  
 Rilievo stratigrafico   
 Presenza strutture  
 Resti di fornace



Data compilazione 14/12/2007  
 Compilazione Iames Tirabassi



**ZONE ED ELEMENTI DI INTERESSE STORICO - ARCHEOLOGICO** scheda n° 154**LOCALIZZAZIONE**

Provincia Reggio Emilia  
 Comune Poviglio  
 Località Via Pessina  
 Toponimo S.Chiera

**OGGETTO**

Qualificazione cronologica Romano  
 Tipo di evidenza Resti di domus rustica con parte residenziale  
 Denominazione Poviglio-S.Chiera, via Pessina

**INDIVIDUAZIONE**

Tipo certa e ben definita  
 Fonte Bibliografica

Altre fonti/strumenti  D.M.  RER Elementi  RER Paesaggi  PTCP  PRG  PSC  
 Carta archeologica di Poviglio  nessuna

**Problematiche****CARATTERI AMBIENTALI**

Il sito sta in piena bassa pianura nell'area che meglio conserva le tracce della centuriazione.

**DESCRIZIONE**

Giacitura superficiale  
 Specificazione cronologica  
 Età romana I sec.a.C. - III sec. d.C.

**REFERENZE BIBLIOGRAFICHE**

Carta Archeologica del Comune di Poviglio 1986 - 1989, a cura di G.Bottazzi, L.Bronzoni, A.Mutti, 1990, Poviglio, Punto n° 207

**TUTELA VIGENTE**

Decreto ministeriale  PTCP - art.15 b  PRG  PSC

**COMMENTO CRITICO****TUTELA PROPOSTA**

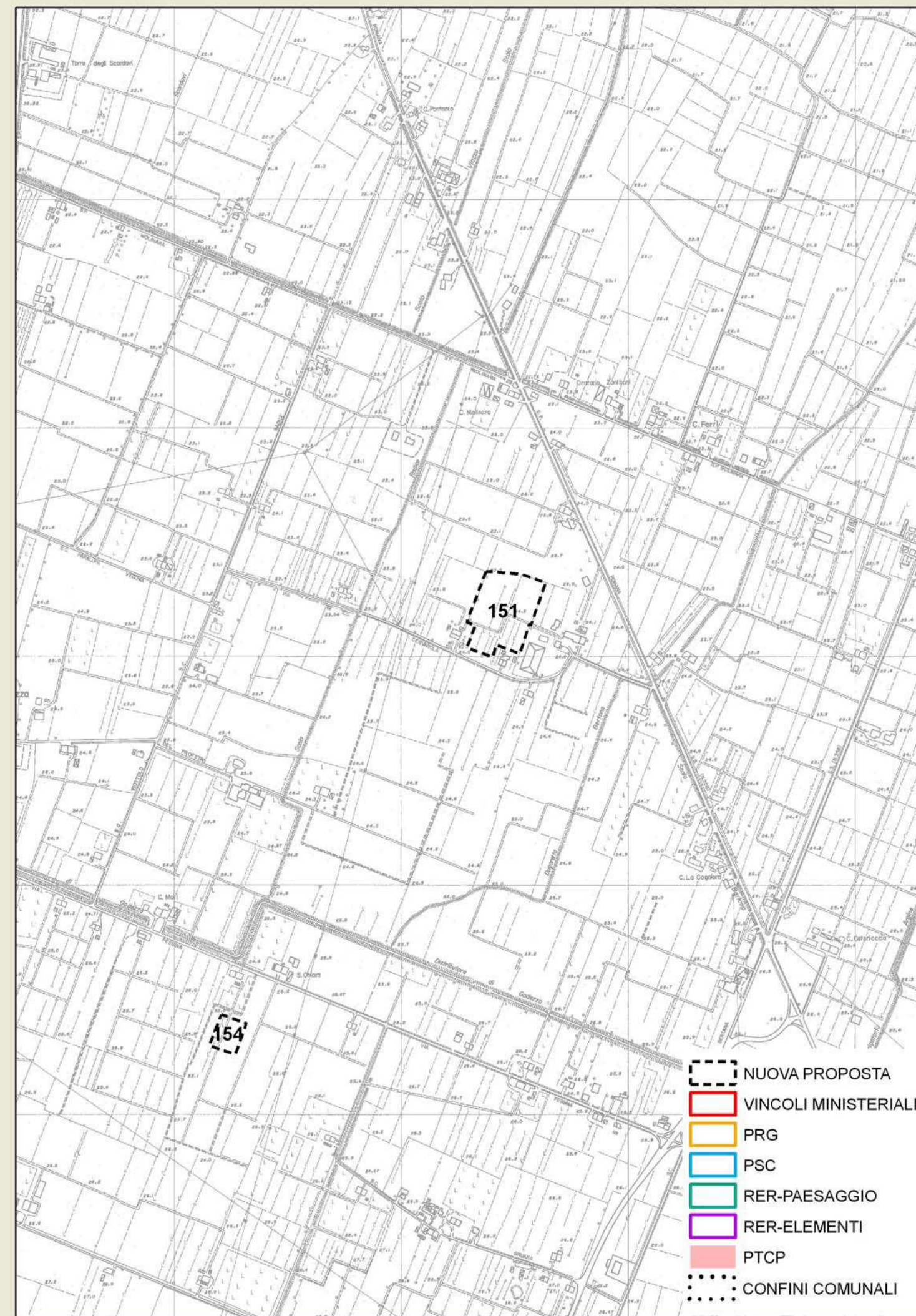
Individuazione nuova proposta di individuazione  
 Tipo tutela b2

**RIFERIMENTI GEO-TOPOGRAFICI**

Elemento CGU 182113  
 Quota 25 m. s.l.m.

**SCAVI**

Presenza scavi   
 Tipo  
 Rilievo stratigrafico   
 Presenza strutture



Data compilazione 14/12/2007  
 Compilazione Iames Tirabassi



**ZONE ED ELEMENTI DI INTERESSE STORICO - ARCHEOLOGICO** scheda n° 155**LOCALIZZAZIONE**

Provincia Reggio Emilia  
 Comune Poviglio  
 Località S.Sisto  
 Toponimo Villa Garbarino

**OGGETTO**

Qualificazione cronologica Età del Bronzo  
 Tipo di evidenza Piccolo abitato terramaricolo

**Denominazione**

S.Sisto

**INDIVIDUAZIONE**

Tipo certa e ben definita  
 Fonte Bibliografica

Altre fonti/strumenti  D.M.  RER Elementi  RER Paesaggi  PTCP  PRG  PSC  
 Carta archeologica di Poviglio  nessuna

**Problematiche**

Al sito terramaricolo, si sovrappone una frequentazione dell'età del ferro e una domus rustica

**CARATTERI AMBIENTALI**

Il sito sta in piena bassa pianura nell'area di intersezione fra la centuriazione di Regium Lepidi e quella di Brixellum.

**DESCRIZIONE**

Giacitura superficiale

**Specificazione cronologica**

Media età del bronzo, età del ferro VI-V sec. a.C., età romana tarda

**REFERENZE BIBLIOGRAFICHE**

Carta Archeologica del Comune di Poviglio 1986 - 1989, a cura di G.Bottazzi, L.Bronzoni, A.Mutti, 1990, Poviglio, Punti n° 216, 217  
 J.Tirabassi, 1996, I siti dell'età del bronzo - Primo aggiornamento, Catasti archeologici della Provincia di Reggio Emilia, Vol.IV-1, Reggio Emilia

**TUTELA VIGENTE**

Decreto ministeriale  PTCP - art.15 b  PRG  PSC

**COMMENTO CRITICO**

La proposta di vincolo comprende il sito dell'età del bronzo e quello romano, oltre a un dosso con tracce di antropizzazione posto verso nord.

**TUTELA PROPOSTA**

Individuazione nuova proposta di individuazione

Tipo tutela b1

**RIFERIMENTI GEO-TOPOGRAFICI**

Elemento CGU 182113

Quota 26 m. s.l.m.

**SCAVI**

Presenza scavi

**Tipo**

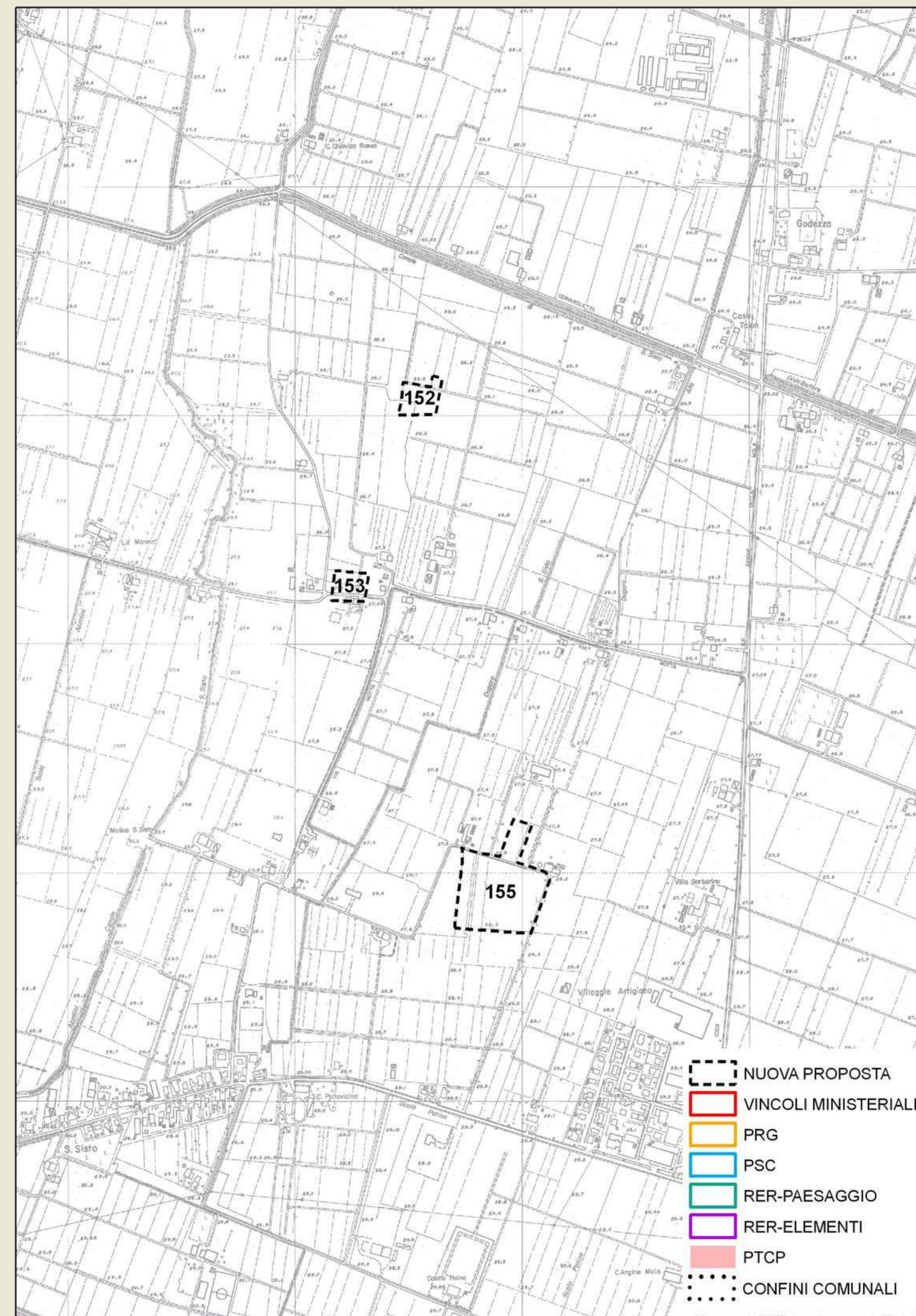
Rilievo stratigrafico

**Presenza strutture**

Età del bronzo: tracce di argine e fossato perimetrali, pozzetti, canaletta. Età del ferro: pozzetto. Romano o tardoantico: tracce di tombe.

Data compilazione 14/12/2007

Compilazione Iames Tirabassi





**ZONE ED ELEMENTI DI INTERESSE STORICO - ARCHEOLOGICO** scheda n° 156**LOCALIZZAZIONE**

Provincia Reggio Emilia  
 Comune Poviglio  
 Località Via Romana  
 Toponimo S.Anna

**OGGETTO**

Qualificazione cronologica Romano  
 Tipo di evidenza Resti di domus rustica con settore  
 residenziale

**Denominazione**

Poviglio-S.Anna, via Romana

**INDIVIDUAZIONE**

Tipo certa e ben definita  
 Fonte Bibliografica

Altre fonti/strumenti  D.M.  RER Elementi  RER Paesaggi  PTCP  PRG  PSC  
 Carta archeologica di Poviglio  nessuna

**Problematiche****CARATTERI AMBIENTALI**

Il sito sta in piena bassa pianura nell'area che meglio conserva le tracce della centuriazione.

**DESCRIZIONE**

Giacitura superficiale

**Specificazione cronologica**

Età romana I sec. a.C. - IV sec. d.C.

**REFERENZE BIBLIOGRAFICHE**

Carta Archeologica del Comune di Poviglio 1986 - 1989, a cura di G.Bottazzi, L.Bronzoni, A.Mutti, 1990, Poviglio, Punto n° 103

**TUTELA VIGENTE**

Decreto ministeriale  PTCP - art.15 b  PRG  PSC

**COMMENTO CRITICO****TUTELA PROPOSTA**

Individuazione nuova proposta di individuazione

Tipo tutela b2

**RIFERIMENTI GEO-TOPOGRAFICI**

Elemento CGU 182113

Quota 27 m. s.l.m.

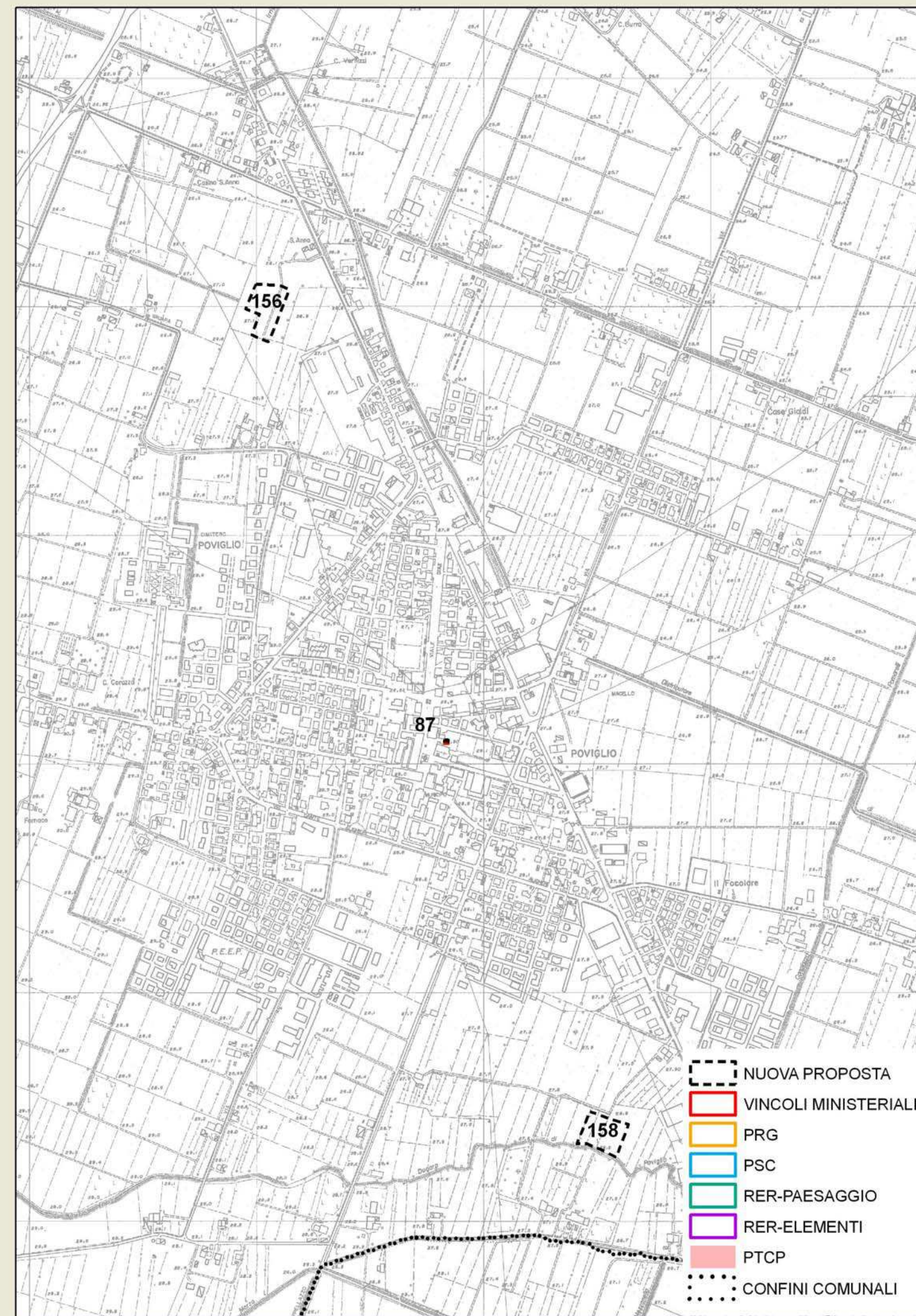
**SCAVI**

Presenza scavi

**Tipo**

Rilievo stratigrafico

Presenza strutture



Data compilazione 14/12/2007

Compilazione Iames Tirabassi



**ZONE ED ELEMENTI DI INTERESSE STORICO - ARCHEOLOGICO** scheda n° 157**LOCALIZZAZIONE**

Provincia Reggio Emilia  
 Comune Poviglio  
 Località Godezza  
 Toponimo Villa Garbarino

**OGGETTO**

Qualificazione cronologica Romano  
 Tipo di evidenza Resti di domus rustica con settore residenziale  
 Denominazione Godezza-V.Piana, Villa Garbarino

**INDIVIDUAZIONE**

Tipo certa e ben definita  
 Fonte Bibliografica

Altre fonti/strumenti  D.M.  RER Elementi  RER Paesaggi  PTCP  PRG  PSC  
 Carta archeologica di Poviglio  nessuna

**Problematiche****CARATTERI AMBIENTALI**

Il sito sta in piena bassa pianura nell'area che meglio conserva le tracce della centuriazione.

**DESCRIZIONE**

Giacitura superficiale  
 Specificazione cronologica  
 Età romana I-III sec. d.C.

**REFERENZE BIBLIOGRAFICHE**

Carta Archeologica del Comune di Poviglio 1986 - 1989, a cura di G.Bottazzi, L.Bronzoni, A.Mutti, 1990, Poviglio, Punto n° 219

**TUTELA VIGENTE**

Decreto ministeriale  PTCP - art.15 b  PRG  PSC

**COMMENTO CRITICO****TUTELA PROPOSTA**

Individuazione nuova proposta di individuazione  
 Tipo tutela b2

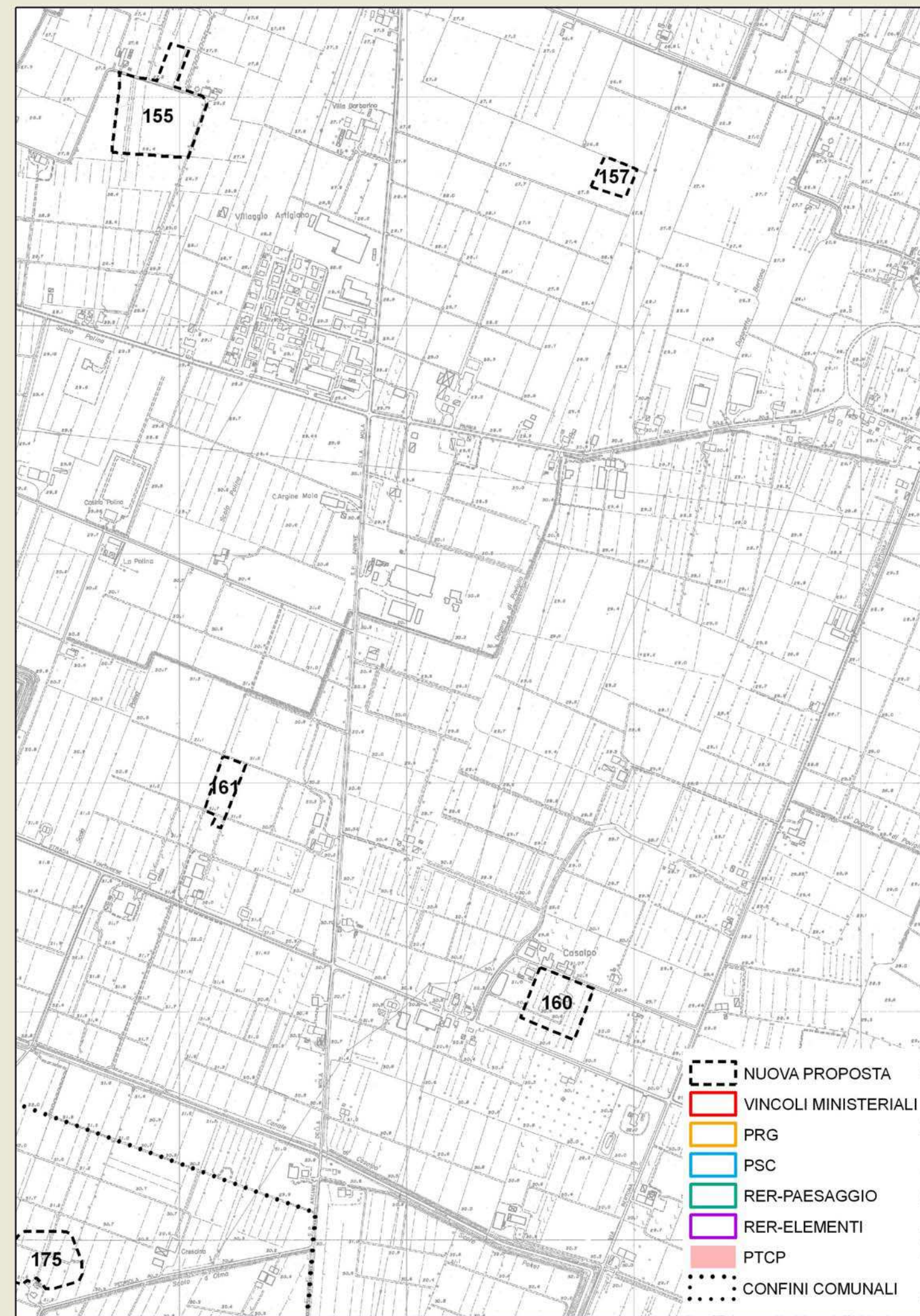
**RIFERIMENTI GEO-TOPOGRAFICI**

Elemento CGU 182113-182154  
 Quota 27 m. s.l.m.

**SCAVI**

Presenza scavi   
 Tipo  
 Rilievo stratigrafico   
 Presenza strutture

Data compilazione 14/12/2007  
 Compilazione Iames Tirabassi





**ZONE ED ELEMENTI DI INTERESSE STORICO - ARCHEOLOGICO** scheda n° 158**LOCALIZZAZIONE**

Provincia Reggio Emilia  
 Comune Poviglio  
 Località Case Fossa Marza  
 Toponimo Dugara Poviglio

**OGGETTO**

Qualificazione cronologica Romano  
 Tipo di evidenza Resti di domus rustica con settore residenziale

**Denominazione**

Poviglio-Via Marconi

**INDIVIDUAZIONE**

Tipo certa e ben definita  
 Fonte Bibliografica

Altre fonti/strumenti  D.M.  RER Elementi  RER Paesaggi  PTCP  PRG  PSC  
 Carta archeologica di Poviglio  nessuna

**Problematiche****CARATTERI AMBIENTALI**

Il sito sta in piena bassa pianura nell'area che meglio conserva le tracce della centuriazione, ma che in questo punto è disturbata dal percorso della Dugara di Poviglio, probabile residuo di un drenaggio naturale.

**DESCRIZIONE**

Giacitura superficiale  
 Specificazione cronologica  
 Età romana I-II sec. d.C.

**REFERENZE BIBLIOGRAFICHE**

Carta Archeologica del Comune di Poviglio 1986 - 1989, a cura di G.Bottazzi, L.Bronzoni, A.Mutti, 1990, Poviglio, Punto n° 109

**TUTELA VIGENTE**

Decreto ministeriale  PTCP - art.15 b  PRG  PSC

**COMMENTO CRITICO****TUTELA PROPOSTA**

Individuazione nuova proposta di individuazione  
 Tipo tutela b2

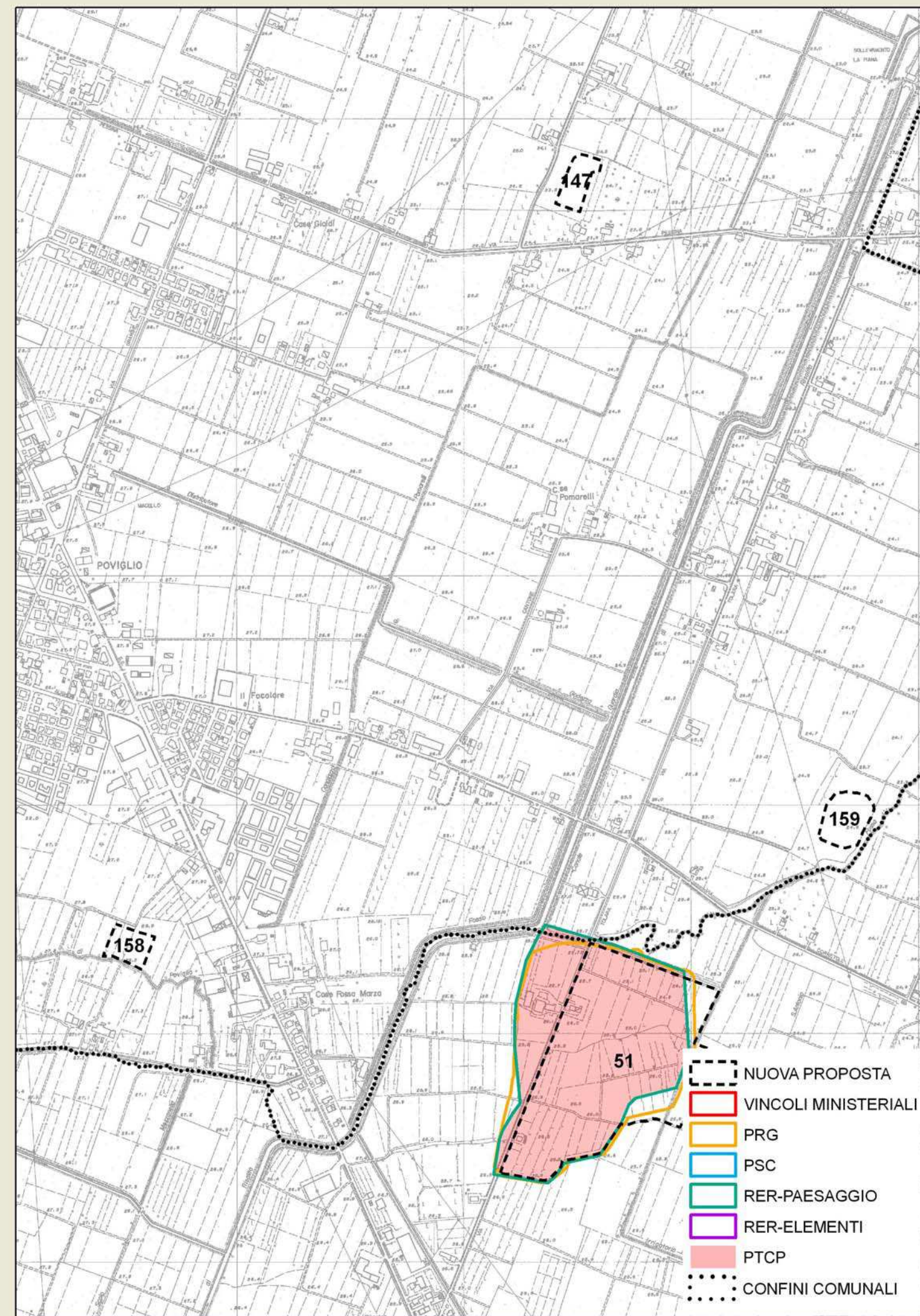
**RIFERIMENTI GEO-TOPOGRAFICI**

Elemento CGU 182151  
 Quota 26 m. s.l.m.

**SCAVI**

Presenza scavi   
 Tipo  
 Rilievo stratigrafico   
 Presenza strutture

Data compilazione 14/12/2007  
 Compilazione Iames Tirabassi









**ZONE ED ELEMENTI DI INTERESSE STORICO - ARCHEOLOGICO** scheda n° 160**LOCALIZZAZIONE**

**Provincia** Reggio Emilia  
**Comune** Poviglio  
**Località** Casalpò  
**Toponimo** Chiesa

**OGGETTO**

**Qualificazione cronologica** Medievale  
**Tipo di evidenza** Resti di abitato

**Denominazione**

Casalpò - Chiesa dei SS. Crisante e Daria

**INDIVIDUAZIONE**

**Tipo** certa e ben definita  
**Fonte** Bibliografica

**Altre fonti/strumenti**  D.M.  RER Elementi  RER Paesaggi  PTCP  PRG  PSC

**Problematiche**  Carta archeologica di Poviglio  nessuna

**RIFERIMENTI GEO-TOPOGRAFICI**

**Elemento CGU** 182154  
**Quota** 30 m. s.l.m.

**SCAVI**

**Presenza scavi**

**Tipo**

**Rilievo stratigrafico**

**Presenza strutture**

**CARATTERI AMBIENTALI**

Il sito, posto in area centuriata romana, è ubicato su un alto morfologico quasi certamente artificiale, realizzato probabilmente nel tardo medioevo.

**DESCRIZIONE**

**Giacitura** superficiale

**Specificazione cronologica**

Tardo Medioevo - Rinascimento

**REFERENZE BIBLIOGRAFICHE**

Carta Archeologica del Comune di Poviglio 1986 - 1989, a cura di G.Bottazzi, L.Bronzoni, A.Mutti, 1990, Poviglio, Punto n° 243

**TUTELA VIGENTE**

Decreto ministeriale  PTCP - art.15 b  PRG  PSC

**COMMENTO CRITICO**

Sul sito esiste un'antica casa colonica che vista la vetustà potrebbe anche avere un vincolo della Soprintendenza per i Beni Monumentali. In ogni caso anche l'area sottostante l'edificio va vincolata.

**TUTELA PROPOSTA**

**Individuazione** nuova proposta di individuazione

**Tipo tutela** b2

**Data compilazione** 14/12/2007

**Compilazione** James Tirabassi



**ZONE ED ELEMENTI DI INTERESSE STORICO - ARCHEOLOGICO** scheda n° 161**LOCALIZZAZIONE**

Provincia Reggio Emilia  
 Comune Poviglio  
 Località Casalpò  
 Toponimo Strada Fontanese

**OGGETTO**

Qualificazione cronologica Romano  
 Tipo di evidenza Resti di domus rustica con settore residenziale

**Denominazione**

V.Fontanese-V.Argine Mola, Beneficio

**INDIVIDUAZIONE**

Tipo certa da definire  
 Fonte Bibliografica

Altre fonti/strumenti  D.M.  RER Elementi  RER Paesaggi  PTCP  PRG  PSC  
 Carta archeologica di Poviglio  nessuna

**Problematiche****CARATTERI AMBIENTALI**

Il sito sta in piena bassa pianura nell'area che meglio conserva le tracce della centuriazione e a breve distanza dall'acquedotto romano Campegine-Brescello

**DESCRIZIONE**

Giacitura superficiale  
 Specificazione cronologica  
 Età romana I-II sec. d.C.

**REFERENZE BIBLIOGRAFICHE**

Carta Archeologica del Comune di Poviglio 1986 - 1989, a cura di G.Bottazzi, L.Bronzoni, A.Mutti, 1990, Poviglio, Punto n° 242

**TUTELA VIGENTE**

Decreto ministeriale  PTCP - art.15 b  PRG  PSC

**COMMENTO CRITICO****TUTELA PROPOSTA**

Individuazione nuova proposta di individuazione  
 Tipo tutela b2

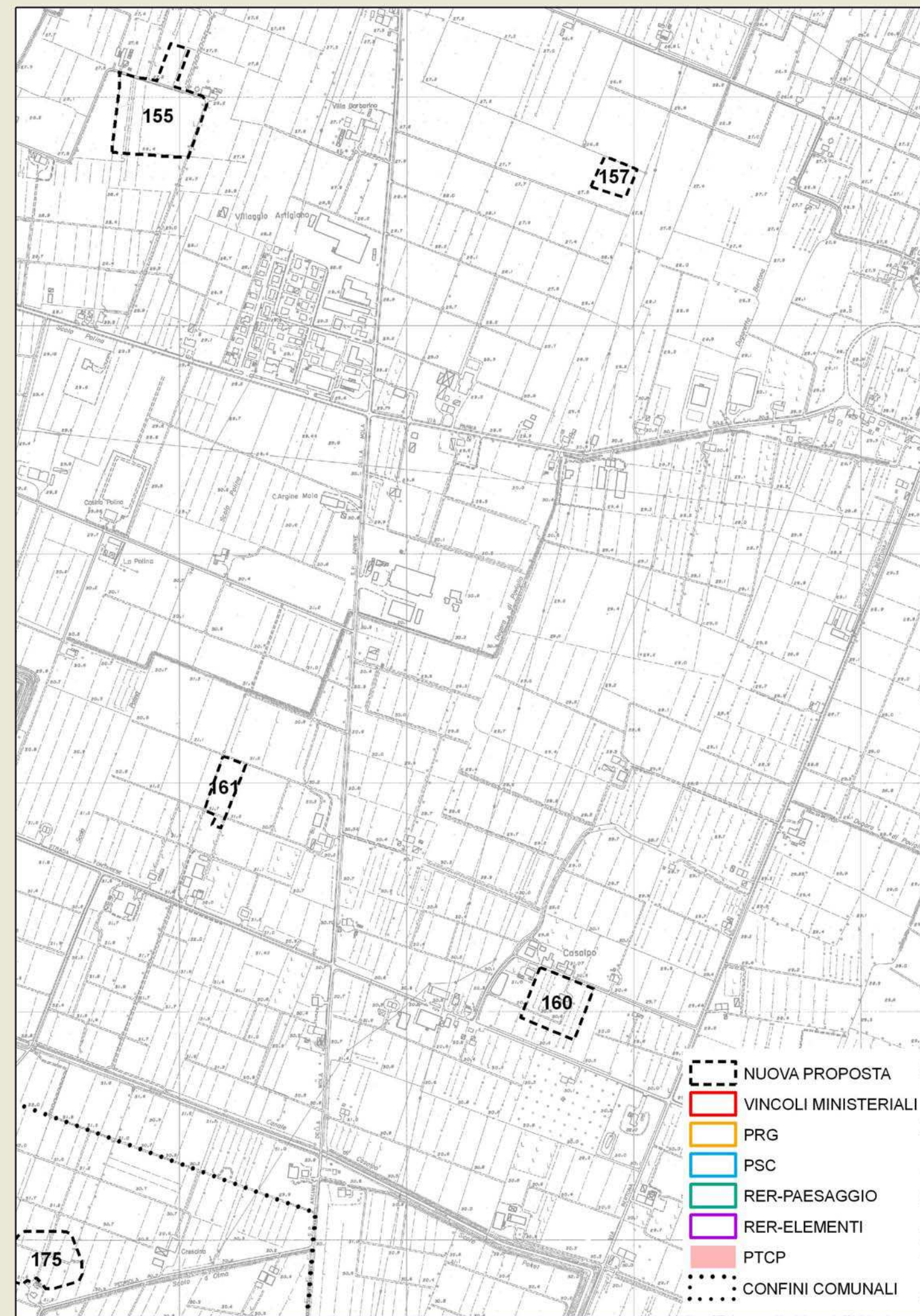
**RIFERIMENTI GEO-TOPOGRAFICI**

Elemento CGU 182154  
 Quota 31 m. s.l.m.

**SCAVI**

Presenza scavi   
 Tipo  
 Rilievo stratigrafico   
 Presenza strutture

Data compilazione 14/12/2007  
 Compilazione Iames Tirabassi









**ZONE ED ELEMENTI DI INTERESSE STORICO - ARCHEOLOGICO** scheda n° 163**LOCALIZZAZIONE**

Provincia Reggio Emilia  
 Comune Poviglio  
 Località S.Sisto  
 Toponimo Canale di Casalpò

**OGGETTO**

Qualificazione cronologica Romano  
 Tipo di evidenza Resti di domus rustica

**Denominazione**

S.Sisto Est- Via del Canale

**INDIVIDUAZIONE**

Tipo certa da definire  
 Fonte Bibliografica

Altre fonti/strumenti  D.M.  RER Elementi  RER Paesaggi  PTCP  PRG  PSC  
 Carta archeologica di Poviglio  nessuna

**Problematiche**

Il sito sembra comporsi di due distinti affioramenti intervallati da circa 15 metri di area non antropizzata

**CARATTERI AMBIENTALI**

Il sito sta in piena bassa pianura nell'area di intersezione fra la centuriazione di Regium Lepidi e quella di Brixellum.

**DESCRIZIONE**

Giacitura superficiale  
 Specificazione cronologica  
 Età romana I-III sec. d.C.

**REFERENZE BIBLIOGRAFICHE**

Carta Archeologica del Comune di Poviglio 1986 - 1989, a cura di G.Bottazzi, L.Bronzoni, A.Mutti, 1990, Poviglio, Punto n° 239

**TUTELA VIGENTE**

Decreto ministeriale  PTCP - art.15 b  PRG  PSC

**COMMENTO CRITICO****TUTELA PROPOSTA**

Individuazione nuova proposta di individuazione  
 Tipo tutela b2

**RIFERIMENTI GEO-TOPOGRAFICI**

Elemento CGU 182141  
 Quota 29 m. s.l.m.

**SCAVI**

Presenza scavi

**Tipo**

Rilievo stratigrafico

**Presenza strutture**

Canalette e stradello di età romana e fosse di scarico, visti in sezione



Data compilazione 14/12/2007  
 Compilazione Iames Tirabassi



**ZONE ED ELEMENTI DI INTERESSE STORICO - ARCHEOLOGICO** scheda n° 164**LOCALIZZAZIONE**

**Provincia** Reggio Emilia  
**Comune** Scandiano  
**Località** Jano  
**Toponimo** Casa Colombaro

**OGGETTO**

**Qualificazione cronologica** Età del Bronzo  
**Tipo di evidenza** Abitato terramaricolo su terrazzo

**Denominazione**

Iano

**INDIVIDUAZIONE**

**Tipo** certa e ben definita  
**Fonte** Bibliografica

**Altre fonti/strumenti**  D.M.  RER Elementi  RER Paesaggi  PTCP  PRG  PSC  
 Carta archeologica di Scandiano  nessuna

**Problematiche**

Il sito, come tutti quelli posti sui terrazzi pleistocenici è in buona parte dilavato, ma la parte che insiste sul terrazzo alluvionale olocenico sembrerebbe ben conservata, ma solo sondaggi appositamente eseguiti potranno verificarlo.

**CARATTERI AMBIENTALI**

Il sito è posto, in parte, al tetto e sulle scarpate di un piccolo terrazzo pleistocenico unito a sud, con una sella, ai primi rilievi appenninici e in parte sul sottostante terrazzo fluviale olocenico. Sta all'imbocco della valle del Tresinaro sulla sua sinistra.

**DESCRIZIONE**

**Giacitura** superficiale

**Specificazione cronologica**

Media età del bronzo, piena e tarda

**REFERENZE BIBLIOGRAFICHE**

J.Tirabassi, 1979, I siti dell'età del bronzo, Catasti archeologici della Provincia di Reggio Emilia, Vol.IV, Reggio Emilia.  
 J.Tirabassi, 1996, I siti dell'età del bronzo - Primo aggiornamento, Catasti archeologici della Provincia di Reggio Emilia, Vol.IV-1, Reggio Emilia  
 Carta archeologica della provincia di Reggio Emilia - Comune di Scandiano, 1997, S.R.A. - Prov. RE., n° 39

**TUTELA VIGENTE**

Decreto ministeriale  PTCP - art.15 b  PRG  PSC

**COMMENTO CRITICO****TUTELA PROPOSTA**

**Individuazione** nuova proposta di individuazione

**Tipo tutela** b2

**RIFERIMENTI GEO-TOPOGRAFICI**

**Elemento CGU** 218041-219014

**Quota** 120 m. s.l.m.

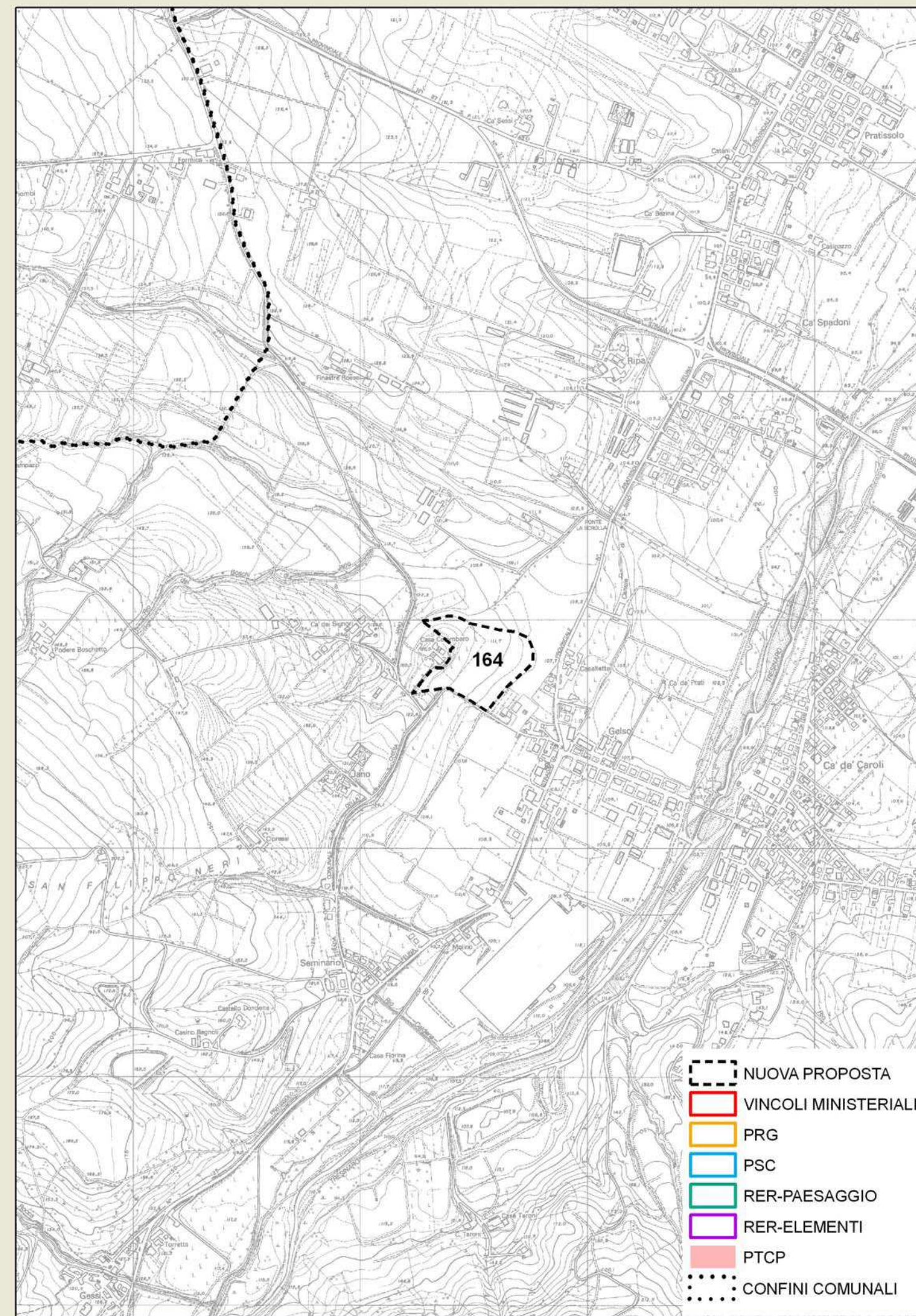
**SCAVI**

**Presenza scavi**

**Tipo**

**Rilievo stratigrafico**

**Presenza strutture**



**Data compilazione** 14/12/2007

**Compilazione** Iames Tirabassi



**ZONE ED ELEMENTI DI INTERESSE STORICO - ARCHEOLOGICO** scheda n° 165**LOCALIZZAZIONE**

Provincia Reggio Emilia  
 Comune Scandiano  
 Località Ca' de Caroli  
 Toponimo Case Taroni

**OGGETTO**

Qualificazione cronologica Età del Bronzo  
 Tipo di evidenza Piccolo abitato collinare

**Denominazione**

Pianderna

**INDIVIDUAZIONE**

Tipo certa da definire  
 Fonte Bibliografica

Altre fonti/strumenti  D.M.  RER Elementi  RER Paesaggi  PTCP  PRG  PSC  
 Carta archeologica di Scandiano  nessuna

**Problematiche**

Il sito, almeno al tetto sembra essere molto compromesso, ma potrebbero esserci livelli conservati sui fianchi del piccolo rilievo

**CARATTERI AMBIENTALI**

Il sito è posto su uno spuntone di roccia gessosa che emerge dalle circostanti argille

**DESCRIZIONE**

Giacitura superficiale

**Specificazione cronologica**

Fase piena della media età del bronzo

**REFERENZE BIBLIOGRAFICHE**

J.Tirabassi, 1979, I siti dell'età del bronzo, Catasti archeologici della Provincia di Reggio Emilia, Vol. IV, Reggio Emilia.  
 J.Tirabassi, 1996, I siti dell'età del bronzo - Primo aggiornamento, Catasti archeologici della Provincia di Reggio Emilia, Vol. IV-1, Reggio Emilia  
 Carta archeologica della provincia di Reggio Emilia - Comune di Scandiano, 1997, S.R.A. - Prov. RE., n° 40

**TUTELA VIGENTE**

Decreto ministeriale  PTCP - art.15 b  PRG  PSC

**COMMENTO CRITICO****TUTELA PROPOSTA**

Individuazione nuova proposta di individuazione

Tipo tutela b2

**RIFERIMENTI GEO-TOPOGRAFICI**

Elemento CGU 218041

Quota 235 m. s.l.m.

**SCAVI**

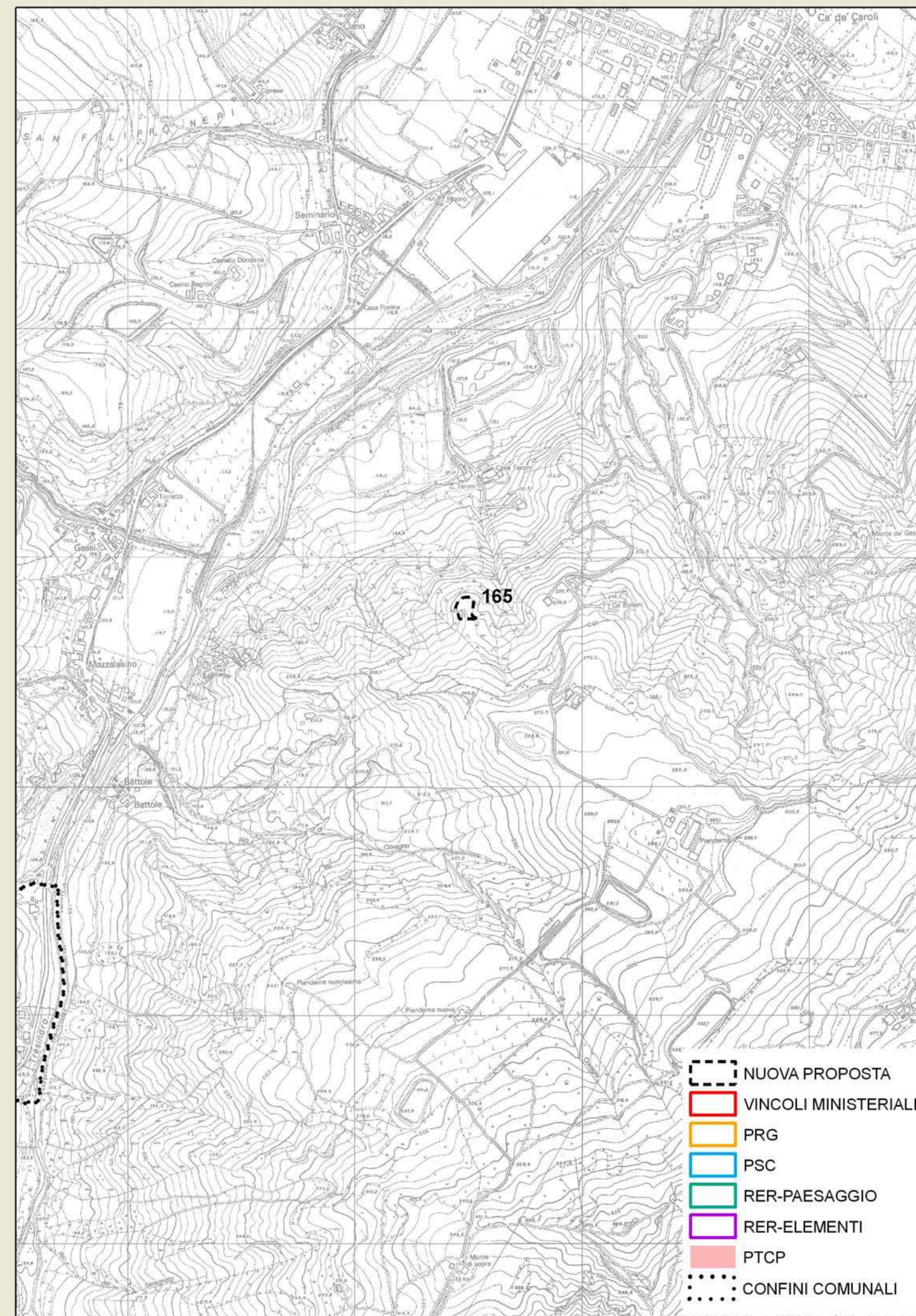
Presenza scavi

Tipo sondaggio

Rilievo stratigrafico

Presenza strutture

Una trincea scavata nel gesso



Data compilazione 14/12/2007

Compilazione Iames Tirabassi



**LOCALIZZAZIONE**

Provincia Reggio Emilia  
 Comune Scandiano  
 Località Chiozza  
 Toponimo Casa Salde

**OGGETTO**

Qualificazione cronologica Neolitico  
 Tipo di evidenza Villaggi e necropoli

**Denominazione**

Chiozza di Scandiano

**INDIVIDUAZIONE**

Tipo certa da definire  
 Fonte Bibliografica

Altre fonti/strumenti  D.M.  RER Elementi  RER Paesaggi  PTCP  PRG  PSC  
 Carta archeologica di Scandiano  nessuna

**Problematiche**

Parte del sito e della necropoli sono stati scavati o distrutti dall'attività estrattiva del secolo scorso, ma la presenza di paleosuoli antropizzati sui fronti di cava e l'affioramento in superficie, dopo le arature, di terreno antropizzato in alcuni punti, permette di ipotizzare l'estensione della parte residua di sito.

**CARATTERI AMBIENTALI**

Il sito è posto sul conoide fluviale del torrente Tresinaro ed insiste su antichi suoli, ora sepolti, posti sulla destra del torrente e a breve distanza dalla sua sponda.

**DESCRIZIONE**

Giacitura sepolto

**Specificazione cronologica**

Neolitico antico: cultura di Fiorano. Neolitico medio: cultura dei vasi a bocca quadrata

**REFERENZE BIBLIOGRAFICHE**

J.Tirabassi, 1987, I siti neolitici, Catasti archeologici della Provincia di Reggio Emilia, Vol. II, Reggio Emilia  
 Carta archeologica della provincia di Reggio Emilia - Comune di Scandiano, 1997, S.R.A. - Prov. RE., n° 29

**TUTELA VIGENTE**

Decreto ministeriale  PTCP - art.15 b  PRG  PSC

**COMMENTO CRITICO**

Da questo sito provengono due delle più vaste necropoli della Cultura dei Vasi a Bocca Quadrata e importanti resti pertinenti a tre diverse culture. E' pertanto un sito della massima importanza per il neolitico padano

**TUTELA PROPOSTA**

Individuazione nuova proposta di individuazione

Tipo tutela b1

**RIFERIMENTI GEO-TOPOGRAFICI**

Elemento CGU 201132

Quota m. s.l.m.

**SCAVI**

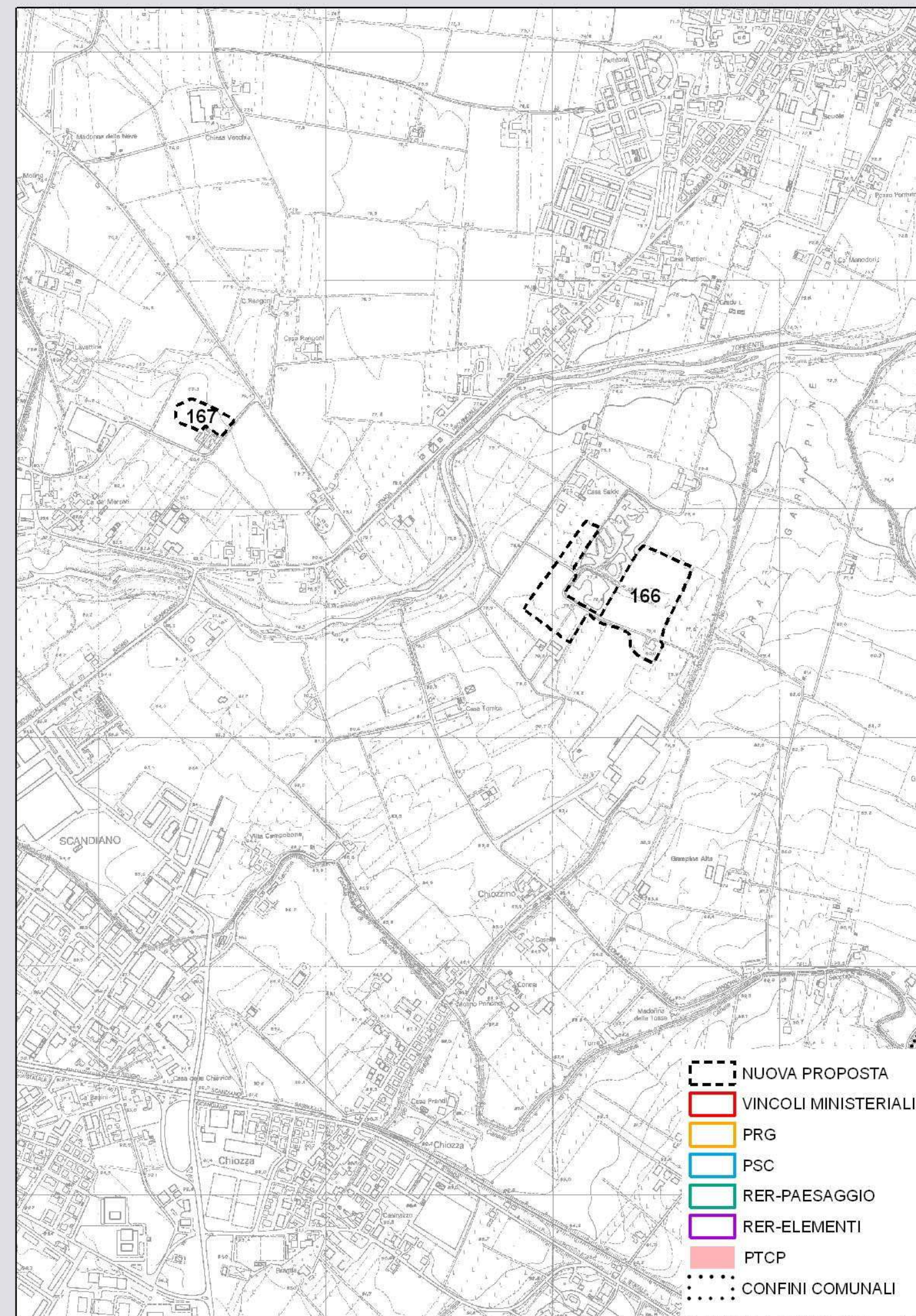
Presenza scavi

Tipo scavo sistematico

Rilievo stratigrafico

**Presenza strutture**

Pozzetti, "fondi di capanne", necropoli di inumati rannicciati



Data compilazione 14/12/2007

Compilazione James Tirabassi



**ZONE ED ELEMENTI DI INTERESSE STORICO - ARCHEOLOGICO** scheda n° 167**LOCALIZZAZIONE**

Provincia Reggio Emilia  
 Comune Scandiano  
 Località Fellegara  
 Toponimo Cimitero

**OGGETTO**

Qualificazione cronologica Età del Ferro  
 Tipo di evidenza Resti di piccolo abitato

**Denominazione**

Fellegara

**INDIVIDUAZIONE**

Tipo certa e ben definita  
 Fonte Bibliografica

Altre fonti/strumenti  D.M.  RER Elementi  RER Paesaggi  PTCP  PRG  PSC  
 Carta archeologica di Scandiano  nessuna

**Problematiche**

E' probabile che oltre ai resti dell'abitato siano conservate anche alcune tombe a cremazione in dolio.

**CARATTERI AMBIENTALI**

Il sito è posto su un terrazzo olocenico interposto fra il Torrente Tresinaro e un paleoalveo ora percorso dal Canale di Secchia.

**DESCRIZIONE**

Giacitura superficiale

**Specificazione cronologica**

Età del ferro VI - V sec a.C.

**REFERENZE BIBLIOGRAFICHE**

Vestigia Crustinei - Insediamenti etruschi lungo il corso del Crostolo, 1990, a cura di G.Ambrosetti, R.Macellari, L.Malnati, pp.79-86  
 Carta archeologica della provincia di Reggio Emilia - Comune di Scandiano, 1997, S.R.A. - Prov. RE.,n° 49

**TUTELA VIGENTE**

Decreto ministeriale

PTCP - art.15 b  PRG  PSC

**COMMENTO CRITICO****TUTELA PROPOSTA**

Individuazione nuova proposta di individuazione

Tipo tutela b2

**RIFERIMENTI GEO-TOPOGRAFICI**

Elemento CGU 201133

Quota 80 m. s.l.m.

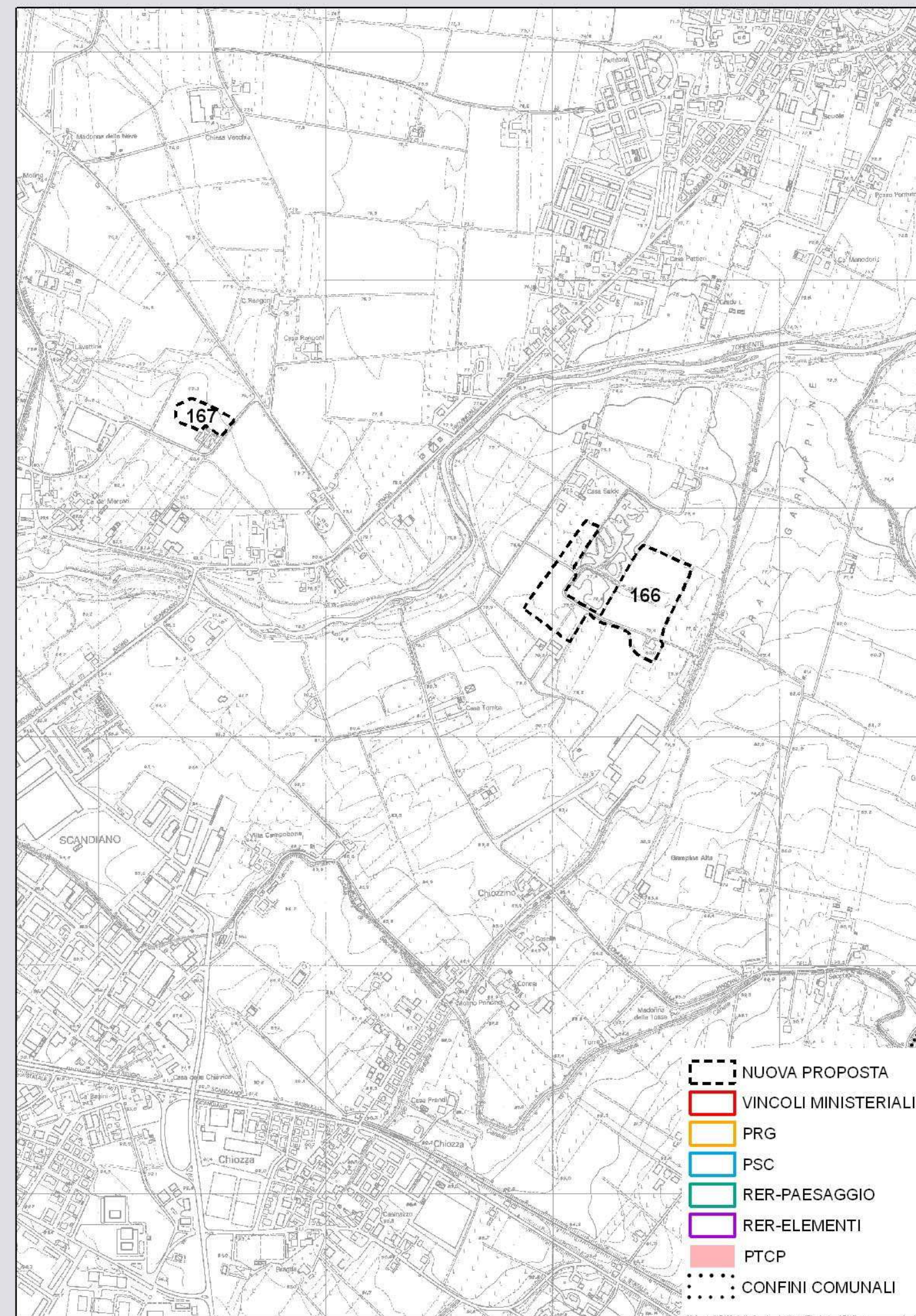
**SCAVI**

Presenza scavi

**Tipo**

Rilievo stratigrafico

Presenza strutture



Data compilazione 14/12/2007

Compilazione Iames Tirabassi



**ZONE ED ELEMENTI DI INTERESSE STORICO - ARCHEOLOGICO** scheda n° 168**LOCALIZZAZIONE**

**Provincia** Reggio Emilia  
**Comune** Bibbiano  
**Località** Fossa  
**Toponimo** Via S.Filippo

**OGGETTO**

**Qualificazione cronologica** Età del Bronzo  
**Tipo di evidenza** Piccolo abitato terramaricolo

**Denominazione**

Fossa di Bibbiano

**INDIVIDUAZIONE**

**Tipo** certa e ben definita  
**Fonte** Bibliografica

**Altre fonti/strumenti**  D.M.  RER Elementi  RER Paesaggi  PTCP  PRG  PSC  
 nessuna  
 Carta archeologica di Bibbiano

**Problematiche**

Sul sito dell'età del bronzo furono probabilmente realizzati un paio di pozzetti dell'età del ferro

**CARATTERI AMBIENTALI**

Il sito è posto al tetto di un terrazzo pleistocenico e proprio sul suo margine occidentale. Ai suoi piedi scorre il Canale di Bibbiano che in antico era probabilmente denominato Incia.

**DESCRIZIONE**

**Giacitura** superficiale

**Specificazione cronologica**

Media età del bronzo in fase piena; età del ferro IV sec. a.C.

**REFERENZE BIBLIOGRAFICHE**

J.Tirabassi, 1979, I siti dell'età del bronzo, Catasti archeologici della Provincia di Reggio Emilia, Vol.IV, Reggio Emilia.  
 J.Tirabassi, 1996, I siti dell'età del bronzo - Primo aggiornamento, Catasti archeologici della Provincia di Reggio Emilia, Vol.IV-1, Reggio Emilia  
 Carta archeologica della provincia di Reggio Emilia - Comune di Bibbiano, 1987, S.R.A. - Prov. RE., bronzo n° 2

**TUTELA VIGENTE**

Decreto ministeriale  PTCP - art.15 b  PRG  PSC

**COMMENTO CRITICO**

Il sito è stato in parte danneggiato dalla costruzione di un edificio nell'angolo N-E e in seguito dalla realizzazione di un ingresso su via S. Filippo. Nonostante ciò le strutture ipogee sono di grande interesse

**TUTELA PROPOSTA**

**Individuazione** nuova proposta di individuazione

**Tipo tutela** b1

**RIFERIMENTI GEO-TOPOGRAFICI**

**Elemento CGU** 200101

**Quota** m. s.l.m.

**SCAVI**

**Presenza scavi**

**Tipo**

**Rilievo stratigrafico**

**Presenza strutture**

Traccia di fossato dell'età del bronzo.



**Data compilazione** 14/12/2007

**Compilazione** Iames Tirabassi



**ZONE ED ELEMENTI DI INTERESSE STORICO - ARCHEOLOGICO** scheda n° 169**LOCALIZZAZIONE**

**Provincia** Reggio Emilia  
**Comune** Castellarano  
**Località** Castellarano  
**Toponimo** Castello

**OGGETTO**

**Qualificazione cronologica** Età del Bronzo  
**Tipo di evidenza** Abitato stratificato

**Denominazione**

Castellarano

**INDIVIDUAZIONE**

**Tipo** certa da definire  
**Fonte** Bibliografica

**Altre fonti/strumenti**  D.M.  RER Elementi  RER Paesaggi  PTCP  PRG  PSC  
 Carta archeologica di Castellarano  nessuna

**Problematiche****CARATTERI AMBIENTALI**

Il sito è posto su un alto terrazzo olocenico di forma circolare che è stato eroso su tutti i lati dai corsi d'acqua sottostanti.

**DESCRIZIONE**

**Giacitura** superficiale

**Specificazione cronologica**

Media età del bronzo in fase piena e tarda; età del bronzo finale; età del ferro VI - V sec. a.C.

**REFERENZE BIBLIOGRAFICHE**

J.Tirabassi, 1979, I siti dell'età del bronzo, Catasti archeologici della Provincia di Reggio Emilia, Vol.IV, Reggio Emilia.  
 J.Tirabassi, 1996, I siti dell'età del bronzo - Primo aggiornamento, Catasti archeologici della Provincia di Reggio Emilia, Vol.IV-1, Reggio Emilia  
 Carta archeologica della provincia di Reggio Emilia - Comune di Castellarano, 1987, S.R.A. - Prov. RE., n° 11

**TUTELA VIGENTE**

Decreto ministeriale  PTCP - art.15 b  PRG  PSC

**COMMENTO CRITICO**

Il sito è posto prevalentemente nell'area del castello, ma il Chierici lo intercetta anche in altri punti. La proposta di vincolo tiene quindi conto di tutti questi riscontri, ma è evidente che nonostante ciò è impossibile sapere fin dove si estenda il sito terramaricolo a causa del tessuto urbano. Sarebbe quindi opportuno imporre un vincolo minimo su tutto l'abitato storico di Castellarano all'interno del quale ci saranno certamente anche importanti resti di età medievale.

**TUTELA PROPOSTA**

**Individuazione** nuova proposta di individuazione

**Tipo tutela** b1

**RIFERIMENTI GEO-TOPOGRAFICI**

**Elemento CGU** 219052

**Quota** 174 m. s.l.m.

**SCAVI**

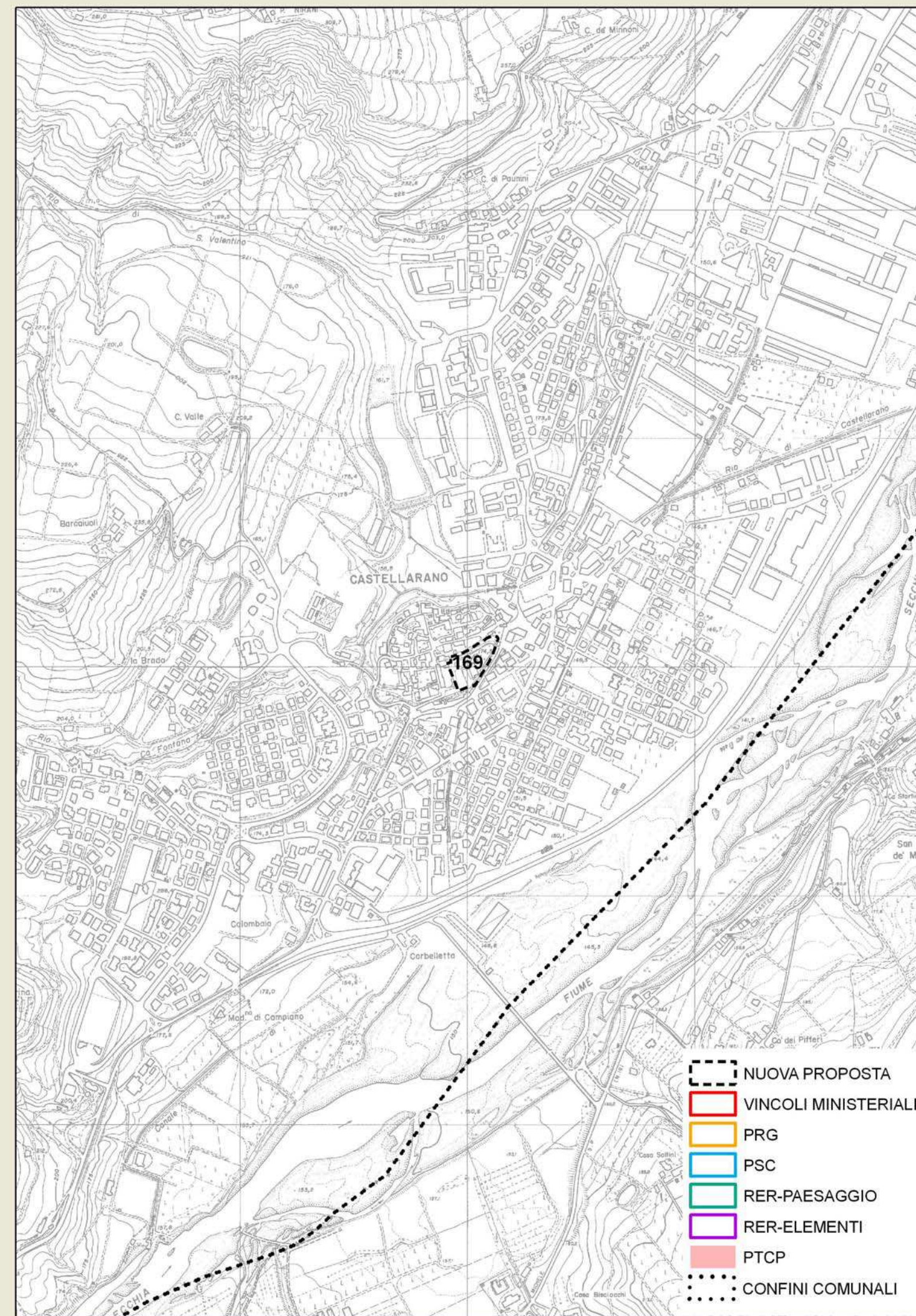
**Presenza scavi**

**Tipo** sondaggio

**Rilievo stratigrafico**

**Presenza strutture**

Palificazioni dell'età del bronzo. Ripostiglio di bronzi. "Fondo di capanna" con muretto a secco dell'età del ferro.



**Data compilazione** 14/12/2007

**Compilazione** Iames Tirabassi



**ZONE ED ELEMENTI DI INTERESSE STORICO - ARCHEOLOGICO** scheda n° 170**LOCALIZZAZIONE**

Provincia Reggio Emilia  
 Comune San Polo d'Enza  
 Località Pieve  
 Toponimo Cimitero

**OGGETTO**

Qualificazione cronologica Romano  
 Tipo di evidenza Resti di domus rustica con settore  
 residenziale

**Denominazione**

Cimitero di S.Polo

**INDIVIDUAZIONE**

Tipo certa e ben definita  
 Fonte Archeologica da ricognizione

Altre fonti/strumenti  D.M.  RER Elementi  RER Paesaggi  PTCP  PRG  PSC  
 Carta archeologica di S.Polo  nessuna

**Problematiche**

Il sito è posto sull'alto terrazzo fluviale, forse di età wurmiana che da S.Polo si estende fino a Corniano

**CARATTERI AMBIENTALI**

Il sito è posto sull'alto terrazzo fluviale, forse di età wurmiana che da S.Polo si estende fino a Corniano

**DESCRIZIONE**

Giacitura superficiale  
 Specificazione cronologica  
 Età romana

**REFERENZE BIBLIOGRAFICHE**

Carta archeologica della provincia di Reggio Emilia - Comune di S.Polo, 1987, S.R.A. - Prov. RE., paleolitico n° 5

**TUTELA VIGENTE**

Decreto ministeriale  PTCP - art.15 b  PRG  PSC

**COMMENTO CRITICO**

L'estensione del cimitero verso ovest, ha compromesso una fetta del sito, ma nonostante ciò sarebbe importante tutelarla visto che ha restituito anche basamenti in trachite euganea.  
 Il sito è stato segnalato ufficialmente al comune di S. Polo in fase di PSC

**TUTELA PROPOSTA**

Individuazione nuova proposta di individuazione

Tipo tutela b2

**RIFERIMENTI GEO-TOPOGRAFICI**

Elemento CGU 200144

Quota 150 m. s.l.m.

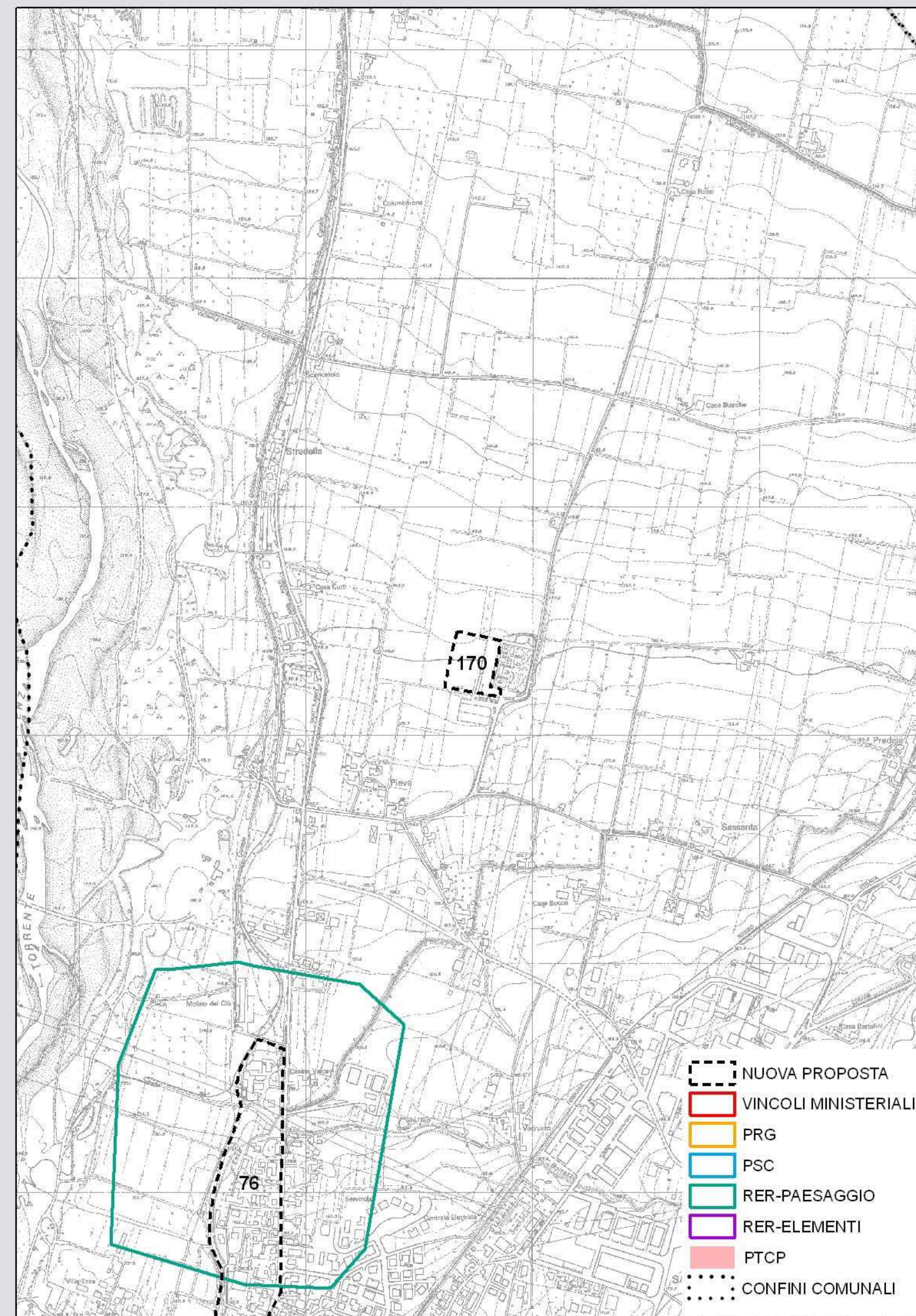
**SCAVI**

Presenza scavi

**Tipo**

Rilievo stratigrafico

Presenza strutture



Data compilazione 14/12/2007

Compilazione Iames Tirabassi



**ZONE ED ELEMENTI DI INTERESSE STORICO - ARCHEOLOGICO** scheda n° 171**LOCALIZZAZIONE**

Provincia Reggio Emilia  
 Comune San Polo d'Enza  
 Località Pezzano  
 Toponimo Monte Pezzola

**OGGETTO**

Qualificazione cronologica Età del Ferro  
 Tipo di evidenza Resti di villaggio

**Denominazione**

Monte Pezzola

**INDIVIDUAZIONE**

Tipo certa da definire  
 Fonte Bibliografica

Altre fonti/strumenti  D.M.  RER Elementi  RER Paesaggi  PTCP  PRG  PSC  
 Carta archeologica di S.Polo  nessuna

**Problematiche**

Il sito, verso sud è stato completamente eroso, ma dopo le arature si rinvergono egualmente alcuni reperti, fra cui i frammenti iscritti recentemente consegnati. Sulla cima fra le piante del bosco è difficile eseguire prospezioni, mentre i sondaggi eseguiti a nord hanno intercettato alcune piccole strutture ipogee.

**CARATTERI AMBIENTALI**

Il sito è posto sulla cima del monte e l'abitato doveva svilupparsi prevalentemente verso nord dove esiste un campo non molto inclinato.

**DESCRIZIONE**

Giacitura superficiale

**Specificazione cronologica**

Età del ferro V -III sec. a.C. ?

**REFERENZE BIBLIOGRAFICHE**

Carta archeologica della provincia di Reggio Emilia - Comune di S.Polo, 1987, S.R.A. - Prov. RE., Età del ferro n° 14

Sant'Ilario d'Enza - L'età della colonizzazione etrusca: strade,villaggi,sepolcreti, 1989, a cura di G.Ambrosetti, R.Macellari, L.Malnati, pp. 137- 147

**TUTELA VIGENTE**

Decreto ministeriale  PTCP - art.15 b  PRG  PSC

**COMMENTO CRITICO**

Oltre ai reperti etruschi rinvenuti nell'Ottocento e anche recentemente (ceramiche con iscrizioni etrusche), nel sito sembrano esserci anche ceramiche di tipo ligure.

Il sito è stato segnalato ufficialmente al comune di S. Polo in fase di PSC

**TUTELA PROPOSTA**

Individuazione nuova proposta di individuazione

Tipo tutela b2

**RIFERIMENTI GEO-TOPOGRAFICI**

Elemento CGU 200143

Quota 441 m. s.l.m.

**SCAVI**

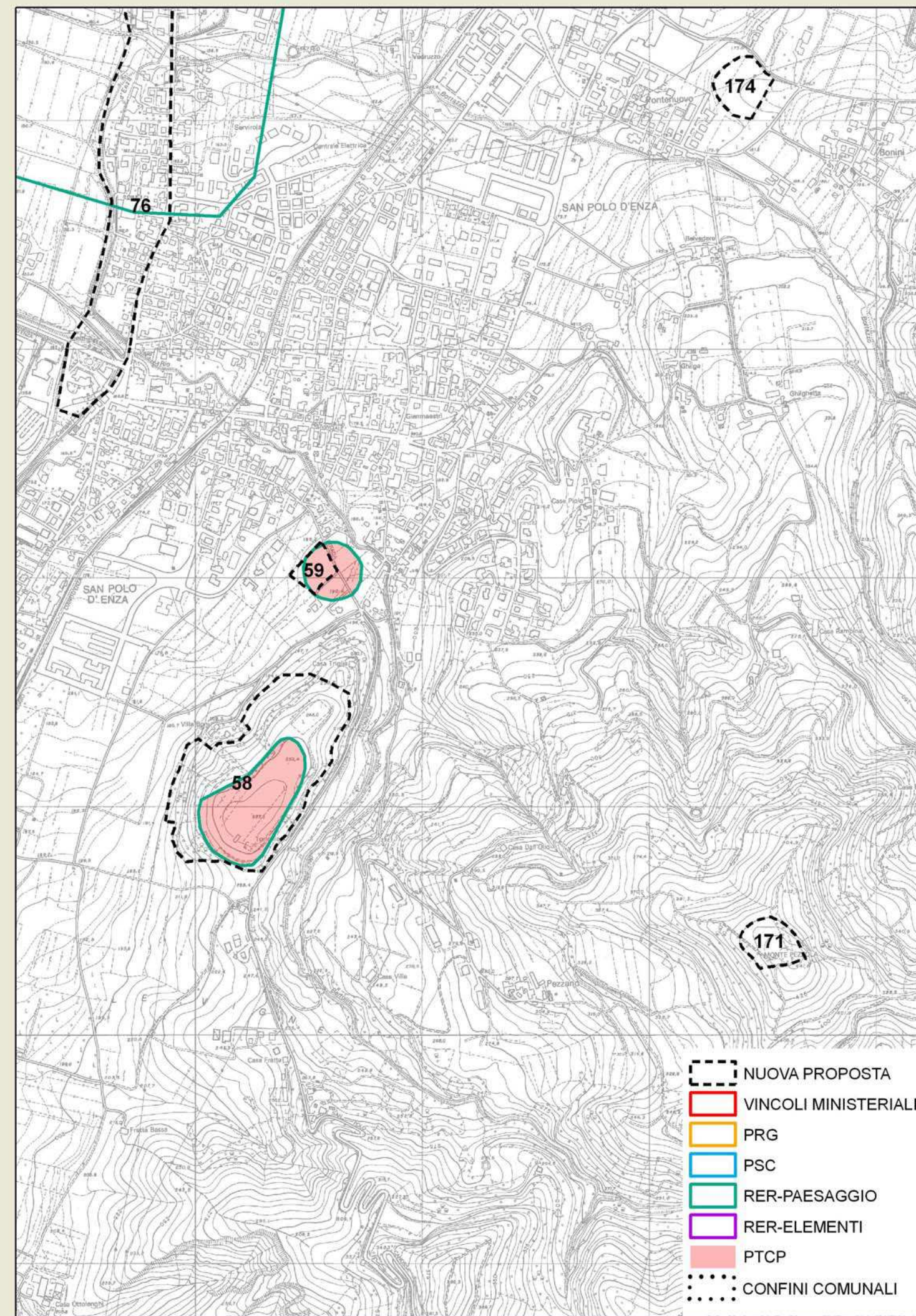
Presenza scavi

Tipo sondaggio

Rilievo stratigrafico

Presenza strutture

Pozzo etrusco con camicia in ciottoli, pozzetti



Data compilazione 14/12/2007

Compilazione James Tirabassi



**ZONE ED ELEMENTI DI INTERESSE STORICO - ARCHEOLOGICO** scheda n° 172**LOCALIZZAZIONE**

Provincia Reggio Emilia  
 Comune Albinea  
 Località Ingreto  
 Toponimo Casa Luisa

**OGGETTO**

Qualificazione cronologica Paleolitico  
 Tipo di evidenza Affioramento di industria litica

**Denominazione**

Ingreto

**INDIVIDUAZIONE**

Tipo certa e ben definita  
 Fonte Bibliografica

Altre fonti/strumenti  D.M.  RER Elementi  RER Paesaggi  PTCP  PRG  PSC  
 Carta archeologica di Albinea  nessuna

**Problematiche**

Dispersi sulla superficie dei campi ci sono anche manufatti prodotti con i ciottoli di selce scheggiata. Tali manufatti sono in buona parte dell'età del rame, ma alcuni sono stati attribuiti al mesolitico. Nei pressi della casa sono inoltre indicati resti di età romana

**CARATTERI AMBIENTALI**

L'industria litica è dispersa su un'ampio tratto di un terrazzo pleistocenico affacciato sul torrente Lodola che scorre a breve distanza verso sud. Verso ovest il terrazzo è inciso dal torrente Masrana

**DESCRIZIONE**

Giacitura superficiale

**Specificazione cronologica**

Paleolitico inferiore e medio, mesolitico?, età del rame, età romana.

**REFERENZE BIBLIOGRAFICHE**

Carta archeologica della provincia di Reggio Emilia - Comune di Albinea, 1984, S.R.A. - Prov. RE., Paleolitico n° 17, eneolitico n° 7, età romana n° 26

**TUTELA VIGENTE**

Decreto ministeriale  PTCP - art.15 b  PRG  PSC

**COMMENTO CRITICO**

Essendo i resti romani di non grande entità, il vincolo riguarda prevalentemente l'industria litica.

**TUTELA PROPOSTA**

Individuazione nuova proposta di individuazione

Tipo tutela b2

**RIFERIMENTI GEO-TOPOGRAFICI**

Elemento CGU 218041

Quota 195 m. s.l.m.

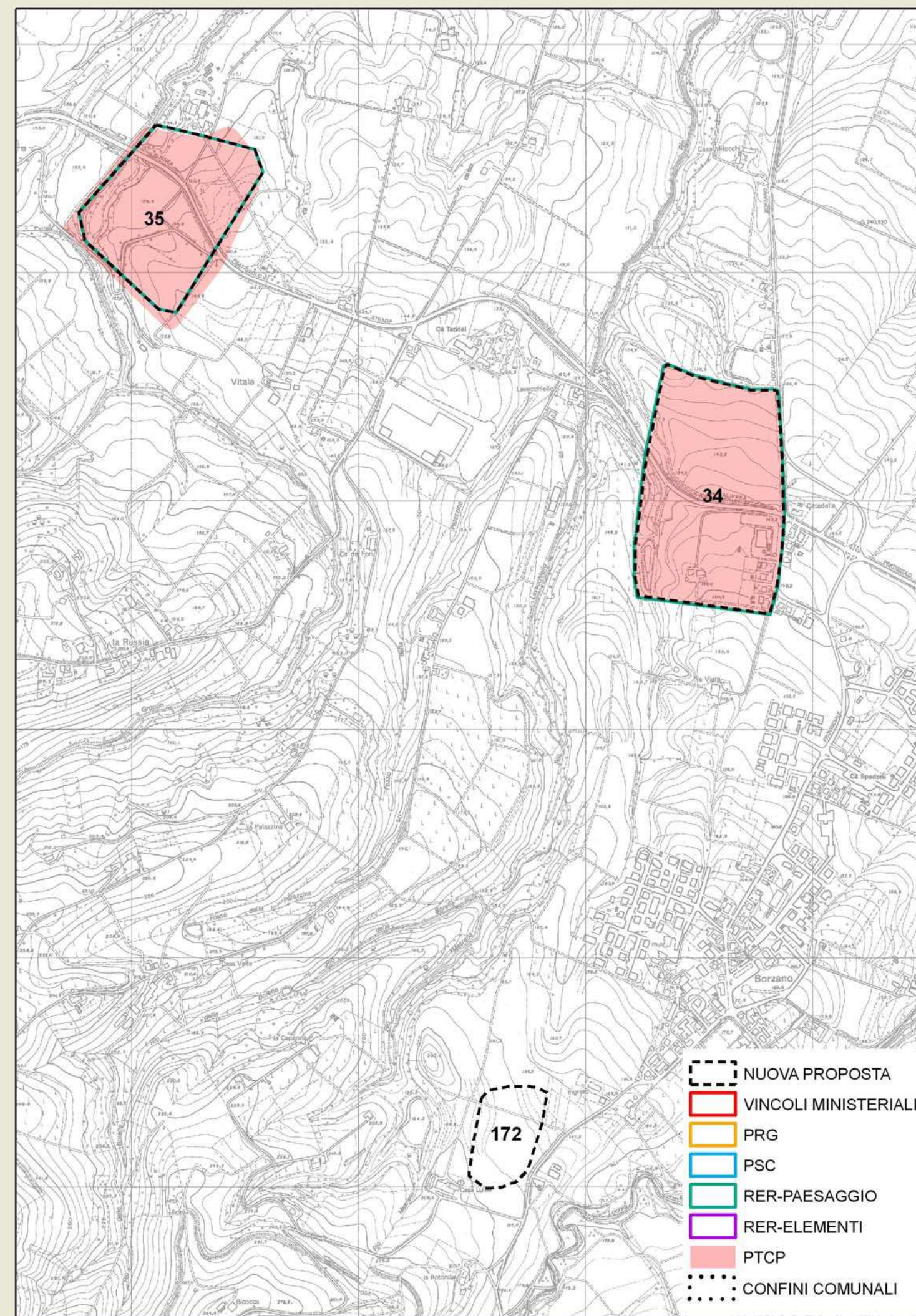
**SCAVI**

Presenza scavi

**Tipo**

Rilievo stratigrafico

Presenza strutture



Data compilazione 14/12/2007

Compilazione James Tirabassi



**ZONE ED ELEMENTI DI INTERESSE STORICO - ARCHEOLOGICO** scheda n° 173**LOCALIZZAZIONE**

**Provincia** Reggio Emilia  
**Comune** Castelnovo ne' Monti  
**Località** S.Giovanni  
**Toponimo** Monte Castagneto

**OGGETTO**

**Qualificazione cronologica** Età del Bronzo  
**Tipo di evidenza** Abitato terramaricolo di cima

**Denominazione**

Monte Castagneto

**INDIVIDUAZIONE**

**Tipo** certa e ben definita  
**Fonte** Bibliografica

**Altre fonti/strumenti**  D.M.  RER Elementi  RER Paesaggi  PTCP  PRG  PSC  
 nessuna

**Problematiche**

La parte meridionale del pianoro sommitale è occupata dai resti del castello.

**CARATTERI AMBIENTALI**

Il sito è posto alla sommità del monte su un pianoro che ne occupa tutta la cima.

**DESCRIZIONE**

**Giacitura** superficiale

**Specificazione cronologica**

Età del bronzo media, recente e finale; età del ferro VI-V sec. a. C.

**REFERENZE BIBLIOGRAFICHE**

J.Tirabassi, 1979, I siti dell'età del bronzo, Catasti archeologici della Provincia di Reggio Emilia, Vol.IV, Reggio Emilia.

J.Tirabassi, 1996, I siti dell'età del bronzo - Primo aggiornamento, Catasti archeologici della Provincia di Reggio Emilia, Vol.IV-1, Reggio Emilia

**TUTELA VIGENTE**

Decreto ministeriale  PTCP - art.15 b  PRG  PSC

**COMMENTO CRITICO**

La proposta di vincolo ingloba anche i ruderi del castello, sia perché pure essi rappresentano un'emergenza archeologica, sia perché il substrato sul quale fu costruito il maniero conserva probabilmente strati pre-protostorici.

**TUTELA PROPOSTA**

**Individuazione** nuova proposta di individuazione

**Tipo tutela** b1

**RIFERIMENTI GEO-TOPOGRAFICI**

**Elemento CGU** 218104

**Quota** 670 m. s.l.m.

**SCAVI**

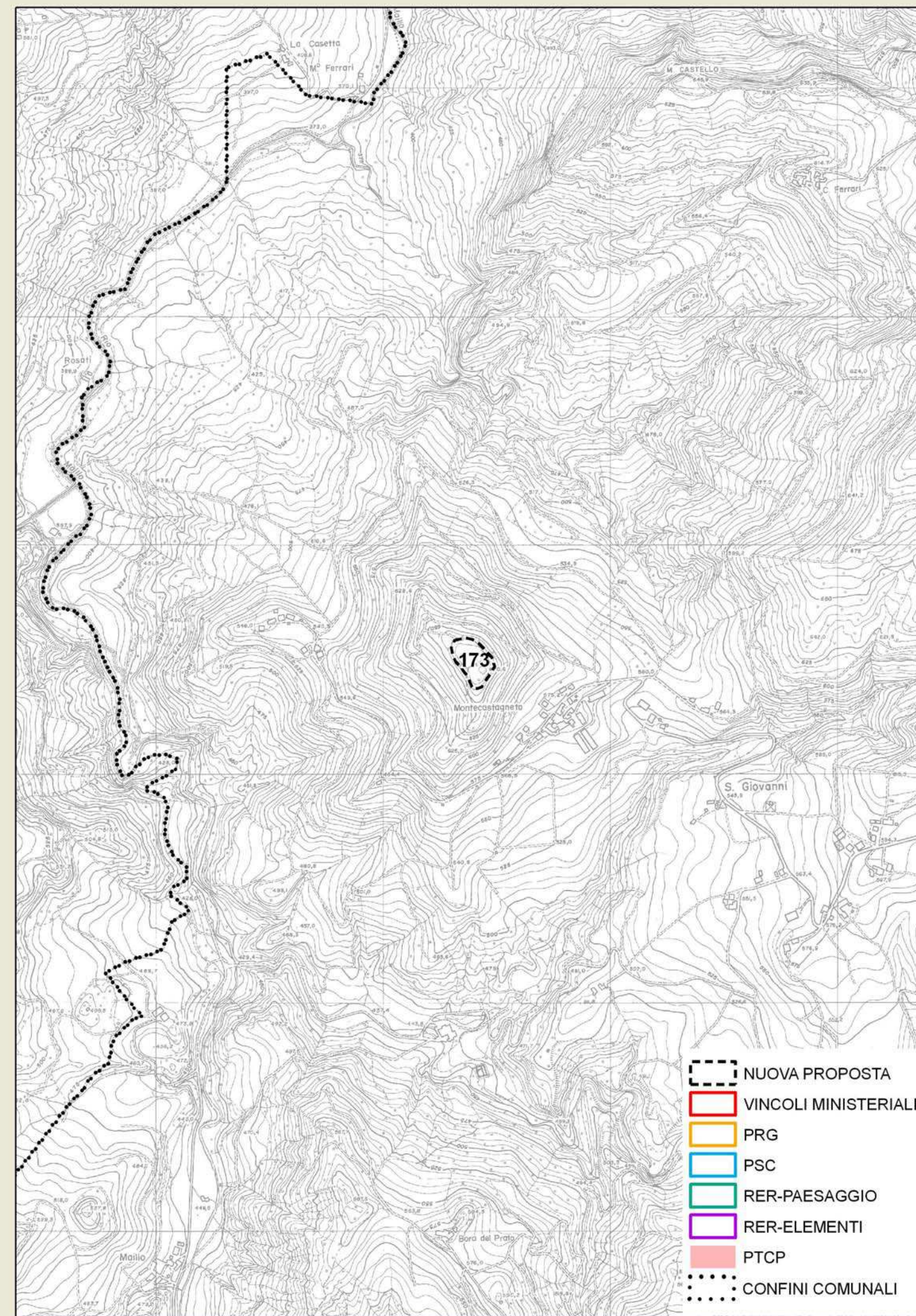
**Presenza scavi**

**Tipo** scavo sistematico

**Rilievo stratigrafico**

**Presenza strutture**

Età del ferro: muri a secco e grande pozzo con camicia in ciottoli.



**Data compilazione** 14/12/2007

**Compilazione** James Tirabassi



**ZONE ED ELEMENTI DI INTERESSE STORICO - ARCHEOLOGICO** scheda n° 174**LOCALIZZAZIONE**

Provincia Reggio Emilia  
 Comune San Polo d'Enza  
 Località San Polo  
 Toponimo Pontenuovo

**OGGETTO**

Qualificazione cronologica Età del Bronzo  
 Tipo di evidenza Piccolo abitato su terrazzo

**Denominazione**

Pontenovo

**INDIVIDUAZIONE**

Tipo certa e ben definita  
 Fonte Bibliografica

Altre fonti/strumenti  D.M.  RER Elementi  RER Paesaggi  PTCP  PRG  PSC  
 nessuna

**Problematiche****CARATTERI AMBIENTALI**

Il piccolo abitato è posto su un lembo di terrazzo pleistocenico risparmiato dall'erosione del Rio Bottazzo che lo delimita verso sud.

**DESCRIZIONE**

Giacitura superficiale

**Specificazione cronologica**

Media età del bronzo in fase tarda; età del bronzo recente

**REFERENZE BIBLIOGRAFICHE**

J.Tirabassi, 1996, I siti dell'età del bronzo - Primo aggiornamento, Catasti archeologici della Provincia di Reggio Emilia, Vol.IV-1, Reggio Emilia

**TUTELA VIGENTE**

Decreto ministeriale  PTCP - art.15 b  PRG  PSC

**COMMENTO CRITICO**

Il sito è già stato segnalato ufficialmente al comune di S.Polo dai Civici Musei in data 19/11/2002 (prot. 836-I/2002) e di nuovo in data 7/10/2004 (prot. 359-I/2004)

**TUTELA PROPOSTA**

Individuazione nuova proposta di individuazione

Tipo tutela b1

**RIFERIMENTI GEO-TOPOGRAFICI**

Elemento CGU 200144

Quota 180 m. s.l.m.

**SCAVI**

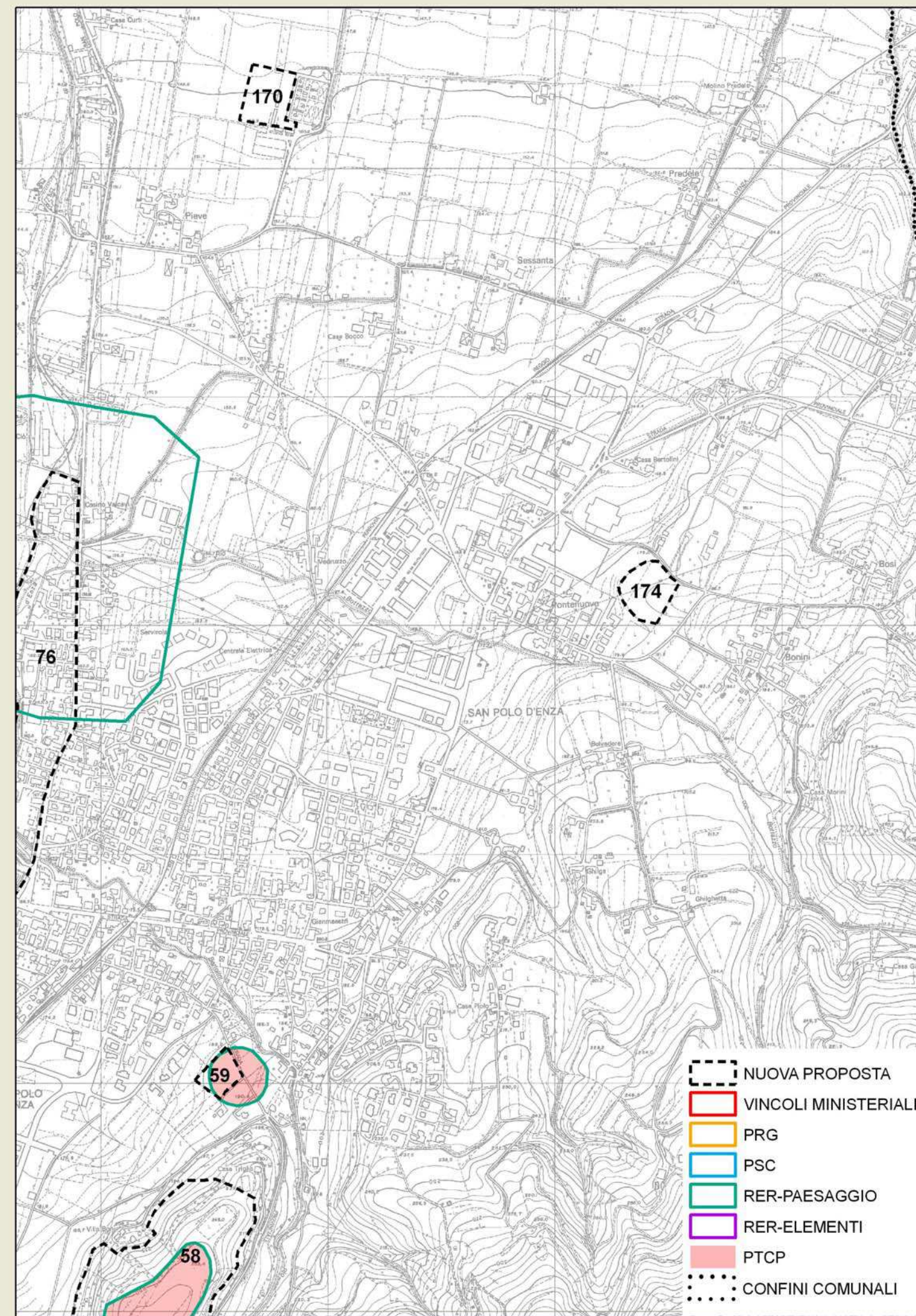
Presenza scavi

**Tipo**

Rilievo stratigrafico

**Presenza strutture**

Ipotetico fossato (visibile in foto aerea) ai piedi del terrazzo.



Data compilazione 14/12/2007

Compilazione James Tirabassi



**ZONE ED ELEMENTI DI INTERESSE STORICO - ARCHEOLOGICO** scheda n° 175**LOCALIZZAZIONE**

Provincia Reggio Emilia  
 Comune Gattatico  
 Località Olmo  
 Toponimo Crescina

**OGGETTO**

Qualificazione cronologica Età del Bronzo  
 Tipo di evidenza Piccolo abitato terramaricolo

**Denominazione**

Olmo

**INDIVIDUAZIONE**

Tipo certa e ben definita  
 Fonte Bibliografica

Altre fonti/strumenti  D.M.  RER Elementi  RER Paesaggi  PTCP  PRG  PSC  
 nessuna

**Problematiche****CARATTERI AMBIENTALI**

Il sito è probabilmente ubicato su un piccolo dosso sepolto. Attualmente giace in piena pianura centuriata.

**DESCRIZIONE**

Giacitura superficiale

**Specificazione cronologica**

Media età del bronzo in fase piena e tarda

**REFERENZE BIBLIOGRAFICHE**

J.Tirabassi, 1996, I siti dell'età del bronzo - Primo aggiornamento, Catasti archeologici della Provincia di Reggio Emilia, Vol.IV-1, Reggio Emilia

**TUTELA VIGENTE**

Decreto ministeriale

PTCP - art.15 b  PRG  PSC

**COMMENTO CRITICO****TUTELA PROPOSTA**

Individuazione nuova proposta di individuazione

Tipo tutela b1

**RIFERIMENTI GEO-TOPOGRAFICI**

Elemento CGU 182154

Quota 31 m. s.l.m.

**SCAVI**

Presenza scavi

**Tipo**

Rilievo stratigrafico

Presenza strutture



Data compilazione 14/12/2007

Compilazione Iames Tirabassi



**ZONE ED ELEMENTI DI INTERESSE STORICO - ARCHEOLOGICO** scheda n° 176**LOCALIZZAZIONE**

Provincia Reggio Emilia  
 Comune Poviglio  
 Località Casalpò  
 Toponimo Fossa Marza

**OGGETTO**

Qualificazione cronologica Età del Bronzo  
 Tipo di evidenza Piccolo affioramento di terreno antropico

**Denominazione**

Casalpò

**INDIVIDUAZIONE**

Tipo certa da definire  
 Fonte Bibliografica

Altre fonti/strumenti  D.M.  RER Elementi  RER Paesaggi  PTCP  PRG  PSC  
 nessuna

**Problematiche**

Il sito potrebbe essere il culmine di un più ampio sito alluvionato, oppure uno dei rari off-site dell'età del bronzo della nostra provincia. In entrambi i casi va tutelato.

**CARATTERI AMBIENTALI**

Il sito è posto all'interno di un antico alveo, forse già estinto nell'età del bronzo e ora drenato dalla Fossa Marza che proprio in questo tratto è stata raddrizzata.

**DESCRIZIONE**

Giacitura semisepolto

**Specificazione cronologica**

Media età del bronzo in fase tarda, età del bronzo recente

**REFERENZE BIBLIOGRAFICHE**

J.Tirabassi, 1996, I siti dell'età del bronzo - Primo aggiornamento, Catasti archeologici della Provincia di Reggio Emilia, Vol.IV-1, Reggio Emilia

**TUTELA VIGENTE**

Decreto ministeriale

PTCP - art.15 b  PRG  PSC

**COMMENTO CRITICO****TUTELA PROPOSTA**

Individuazione nuova proposta di individuazione

Tipo tutela b2

**RIFERIMENTI GEO-TOPOGRAFICI**

Elemento CGU 182154

Quota 29 m. s.l.m.

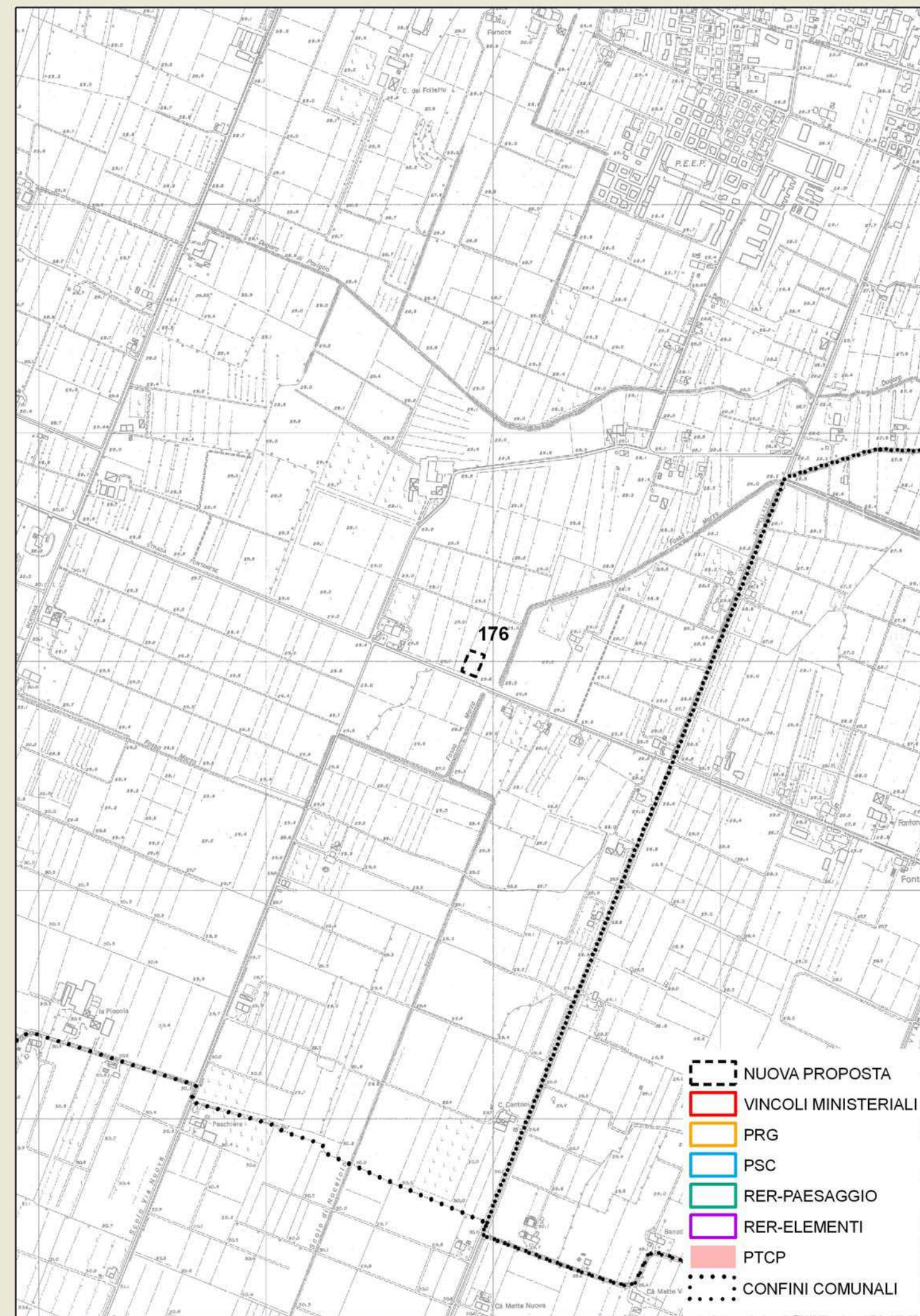
**SCAVI**

Presenza scavi

**Tipo**

Rilievo stratigrafico

Presenza strutture



Data compilazione 14/12/2007

Compilazione Iames Tirabassi



**ZONE ED ELEMENTI DI INTERESSE STORICO - ARCHEOLOGICO** scheda n° 177**LOCALIZZAZIONE**

Provincia Reggio Emilia  
 Comune Sant'Ilario d'Enza  
 Località Calerno  
 Toponimo Cavalcavia

**OGGETTO**

Qualificazione cronologica Neolitico  
 Tipo di evidenza Resti di villaggio

**Denominazione**

Cavalcavia

**INDIVIDUAZIONE**

Tipo certa e ben definita  
 Fonte Bibliografica

Altre fonti/strumenti  D.M.  RER Elementi  RER Paesaggi  PTCP  PRG  PSC  
 nessuna

**Problematiche****CARATTERI AMBIENTALI**

Il sito è posto in uno dei punti più elevati del dosso olocenico Calerno-Castelnovo Sotto.

**DESCRIZIONE**

Giacitura superficiale  
 Specificazione cronologica  
 Neolitico generico

**REFERENZE BIBLIOGRAFICHE**

J.Tirabassi, 1987, I siti neolitici, Catasti archeologici della Provincia di Reggio Emilia, Vol. II, Reggio Emilia

**TUTELA VIGENTE**

Decreto ministeriale  PTCP - art.15 b  PRG  PSC

**COMMENTO CRITICO**

Verso sud il sito è stato distrutto dai lavori di cava degli anni '70 e proprio al loro interno furono esplorate due strutture neolitiche.

**TUTELA PROPOSTA**

Individuazione nuova proposta di individuazione

Tipo tutela b2

**RIFERIMENTI GEO-TOPOGRAFICI**

Elemento CGU 200022

Quota 45 m. s.l.m.

**SCAVI**

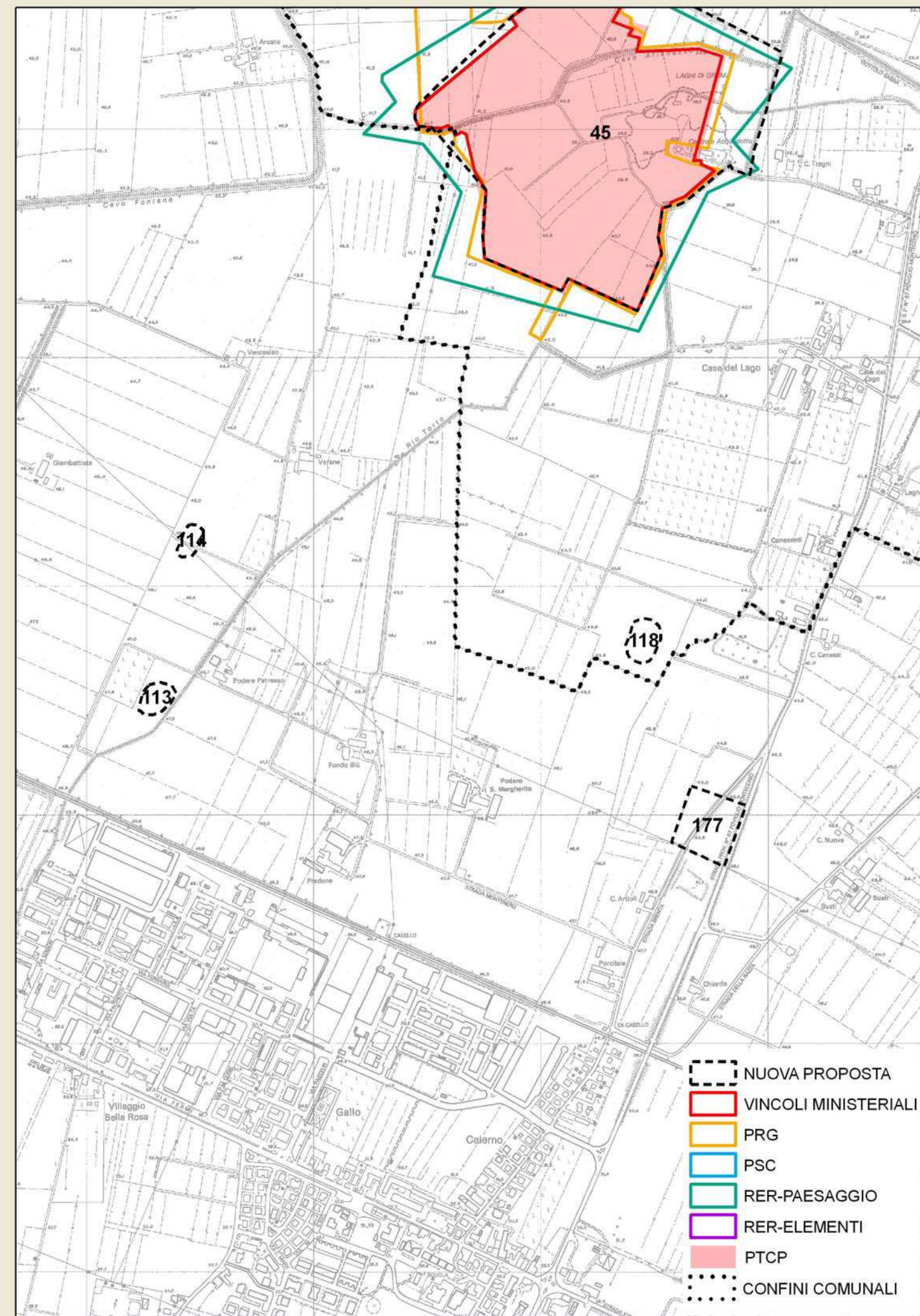
Presenza scavi

**Tipo**

Rilievo stratigrafico

**Presenza strutture**

Pozzetti indiziati da chiazze di terreno antropizzato



Data compilazione 14/12/2007

Compilazione James Tirabassi



**ZONE ED ELEMENTI DI INTERESSE STORICO - ARCHEOLOGICO** scheda n° 178**LOCALIZZAZIONE**

Provincia Reggio Emilia  
 Comune Brescello  
 Località Brescello  
 Toponimo Centro storico

**OGGETTO**

Qualificazione cronologica Romano  
 Tipo di evidenza Resti di città romana

**Denominazione**

Brescello

**INDIVIDUAZIONE**

Tipo certa da definire  
 Fonte Bibliografica

Altre fonti/strumenti  D.M.  RER Elementi  RER Paesaggi  PTCP  PRG  PSC  
 Carta archeologica di Brescello  nessuna

**Problematiche**

Come tutti i siti sottoposti a moderni centri abitati non può essere delimitato che approssimativamente in base ai rinvenimenti effettuati all'interno dei cantieri.

**CARATTERI AMBIENTALI**

Il sito è posto a ridosso del Po e proprio nel punto più alto del suo dosso

**DESCRIZIONE**

Giacitura sepolto

**Specificazione cronologica**

Età romana II sec. a.C. - IV sec. d.C.

**REFERENZE BIBLIOGRAFICHE**

I. Chiesi, 1993, Brixellum - Brescello: archeologia di un centro padano da Adalberto Atto di Canossa ai giorni nostri, Atti e Mem. Dep. St. Patria per le AA. PP. Modenesi, Vol. XV, pp. 255- 286

**TUTELA VIGENTE**

Decreto ministeriale

PTCP - art.15 b  PRG  PSC

**COMMENTO CRITICO****TUTELA PROPOSTA**

Individuazione nuova proposta di individuazione

Tipo tutela normativa

**RIFERIMENTI GEO-TOPOGRAFICI**

Elemento CGU 182073 -114

Quota 23 m. s.l.m.

**SCAVI**

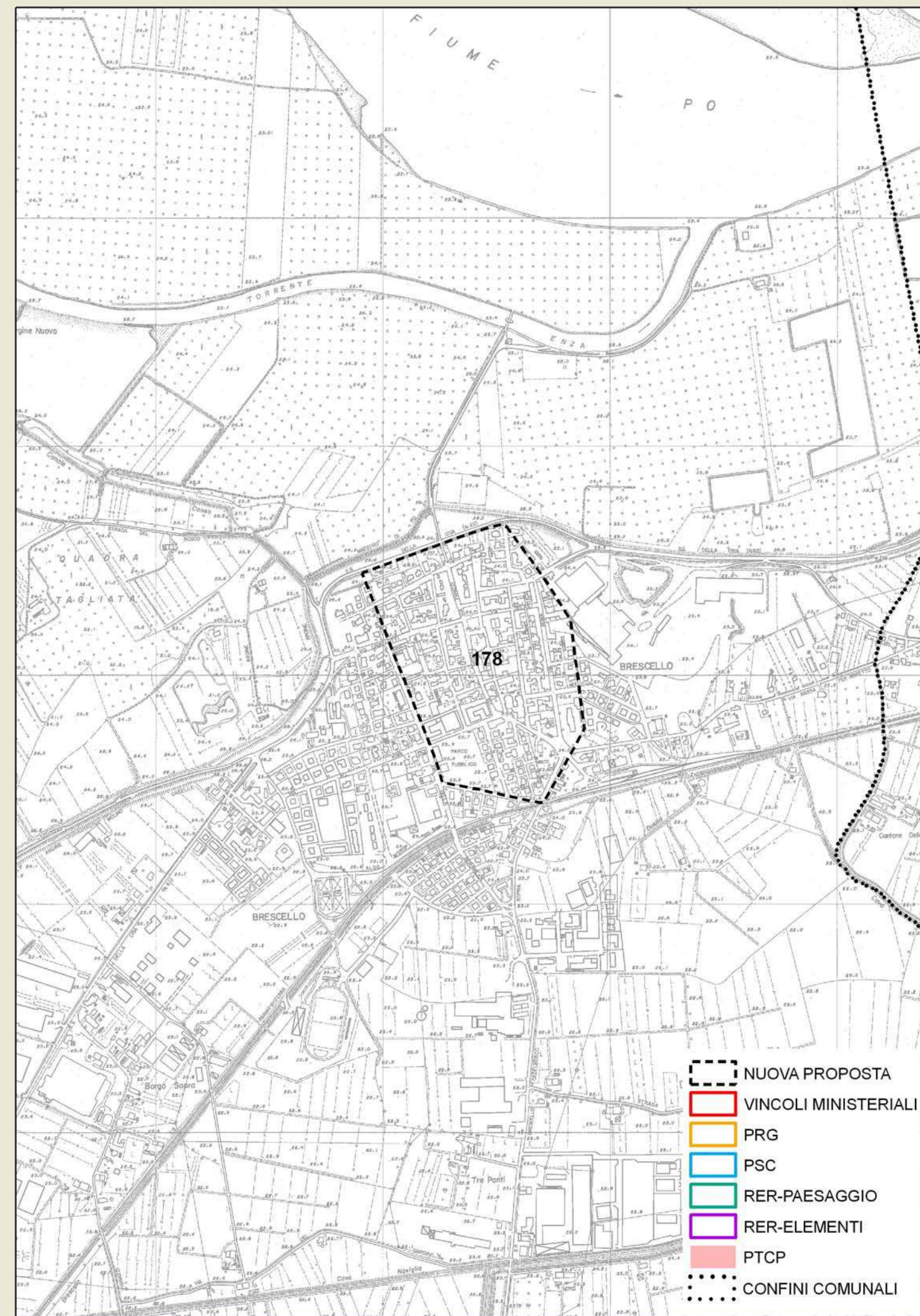
Presenza scavi

Tipo scavo sistematico

Rilievo stratigrafico

**Presenza strutture**

Condutture, cisterna e resti di acquedotto, muri, pavimenti



Data compilazione 14/12/2007

Compilazione Iames Tirabassi



**ZONE ED ELEMENTI DI INTERESSE STORICO - ARCHEOLOGICO** scheda n° 179**LOCALIZZAZIONE**

**Provincia** Reggio Emilia  
**Comune** Carpineti  
**Località** Monte Valestra  
**Toponimo** Monte Valestra

**OGGETTO**

**Qualificazione cronologica** Età del Bronzo/Medio ev  
**Tipo di evidenza** Siti di varia età

**Denominazione**

Monte Valestra

**INDIVIDUAZIONE**

**Tipo** certa da definire  
**Fonte** Archeologica da ricognizione occasionale e sist

**Altre fonti/strumenti**  D.M.  RER Elementi  RER Paesaggi  PTCP  PRG  PSC  
 nessuna

**Problematiche**

Come in tutte le aree montuose che conservano resti archeologici non è possibile indicare con esattezza, a causa della coltre arborea, l'estensione dei vari siti, pertanto vale la pena di tutelare la parte superiore dell'intero monte in attesa di sondaggi e scavi che ne definiscano i perimetri.

**CARATTERI AMBIENTALI**

Il massiccio montuoso è costituito da una potente serie di "arenarie di Bismantova" a grana piuttosto fine. Gli strati della "sinclinale", naturalmente inclinati verso il torrente Tresinaro, rendono il profilo di quel versante relativamente dolce, mentre verso il Secchia le loro teste capozzate dalle frane rendono impervio l'altro versante. Molte sono le grotte di frattura che percorrono il monte.

**DESCRIZIONE**

**Giacitura** semisepolto

**Specificazione cronologica**

Età del bronzo, età del ferro, età romana, medio evo

**REFERENZE BIBLIOGRAFICHE**

J.Tirabassi, 1979, I siti dell'età del bronzo, Catasti archeologici della Provincia di Reggio Emilia, Vol.IV, Reggio Emilia.

J.Tirabassi, 1996, I siti dell'età del bronzo - Primo aggiornamento, Catasti archeologici della Provincia di Reggio Emilia, Vol.IV-1, Reggio Emilia

**TUTELA VIGENTE**

Decreto ministeriale  PTCP - art.15 b  PRG  PSC

**COMMENTO CRITICO**

Il rilievo di Monte Valestra ha restituito, in oltre un secolo, vari reperti rinvenuti in luoghi diversi del monte, soprattutto grazie alle ricerche del Marchese Manodori. Anche le indagini di questi ultimi anni hanno confermato una diffusa frequentazione dell'importante rilievo in tutto l'arco di tempo che va dall'età del bronzo in poi.

**TUTELA PROPOSTA**

**Individuazione** conferma PTCP vigente

**Tipo tutela** b2

**RIFERIMENTI GEO-TOPOGRAFICI**

**Elemento CGU** 218112

**Quota** 750 m. s.l.m.

**SCAVI**

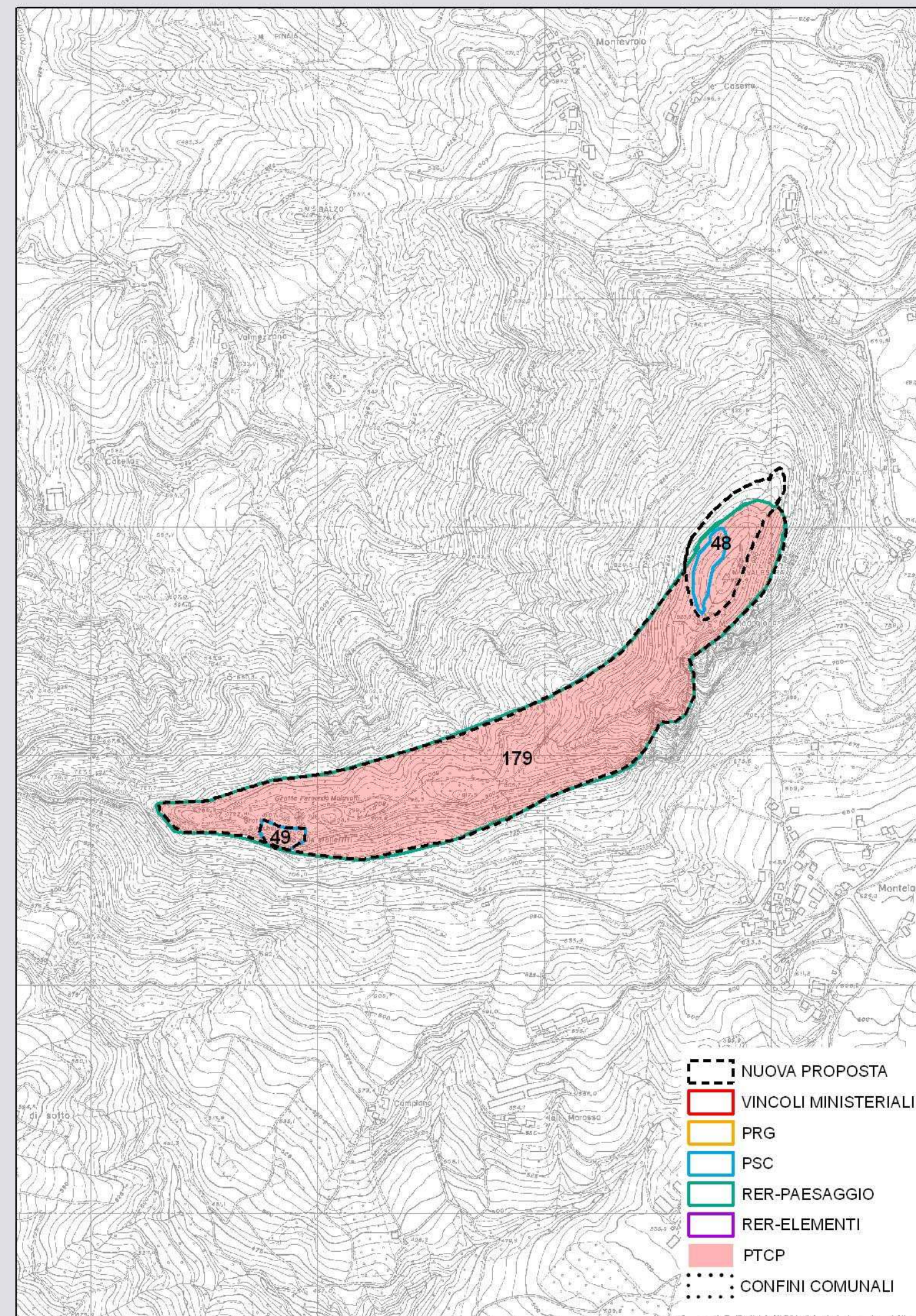
**Presenza scavi**

**Tipo**

**Rilievo stratigrafic**

**Presenza strutture**

Resti murari medievali e frequentazioni preistoriche, protostoriche e di età romana



**Data compilazione** 14/12/2007

**Compilazione** James Tirabassi



**ZONE ED ELEMENTI DI INTERESSE STORICO - ARCHEOLOGICO** scheda n° 180**LOCALIZZAZIONE**

**Provincia** Reggio Emilia  
**Comune** Bagnolo in Piano  
**Località** S.Tomaso  
**Toponimo** Via Salvi

**OGGETTO**

**Qualificazione cronologica** Romano e medievale  
**Tipo di evidenza** Resti di domus rustica con settore residenziale  
**Denominazione**  
 Via Salvi

**INDIVIDUAZIONE**

**Tipo** certa e ben definita  
**Fonte** Archeologica da ricognizione occasionale e sist

**Altre fonti/strumenti**  D.M.  RER Elementi  RER Paesaggi  PTCP  PRG  PSC  
 nessuna

**Problematiche**

La domus romana e i resti medievali si intersecano e solo i sondaggi in corso da parte dell'Università di Bologna potranno definire le varie strutture residenziali, produttive e funerarie.

**CARATTERI AMBIENTALI**

Il sito è posto in un'area valliva prodottasi fra i dossi tardo medievali dei torrenti Rodano e Crostolo, area che però non ha subito sensibili apporti alluvionali conseguenti alle esondazioni fluviali.

**DESCRIZIONE**

**Giacitura** superficiale

**Specificazione cronologica**

Età romana I-III sec. d.C.; tardoantica IV-VI sec. d.C. ; medievale VII-XIV sec.d.C.

**REFERENZE BIBLIOGRAFICHE****TUTELA VIGENTE**

Decreto ministeriale  PTCP - art.15 b  PRG  PSC

**COMMENTO CRITICO**

Si tratta di una delle domus romane meglio conservate della provincia, grazie ai saltuari e poco profondi lavori agricoli che hanno risparmiato l'emergenza archeologica.

**TUTELA PROPOSTA**

**Individuazione** nuova proposta di individuazione

**Tipo tutela** b1

**RIFERIMENTI GEO-TOPOGRAFICI**

**Elemento CGU** 183133

**Quota** 24 m. s.l.m.

**SCAVI**

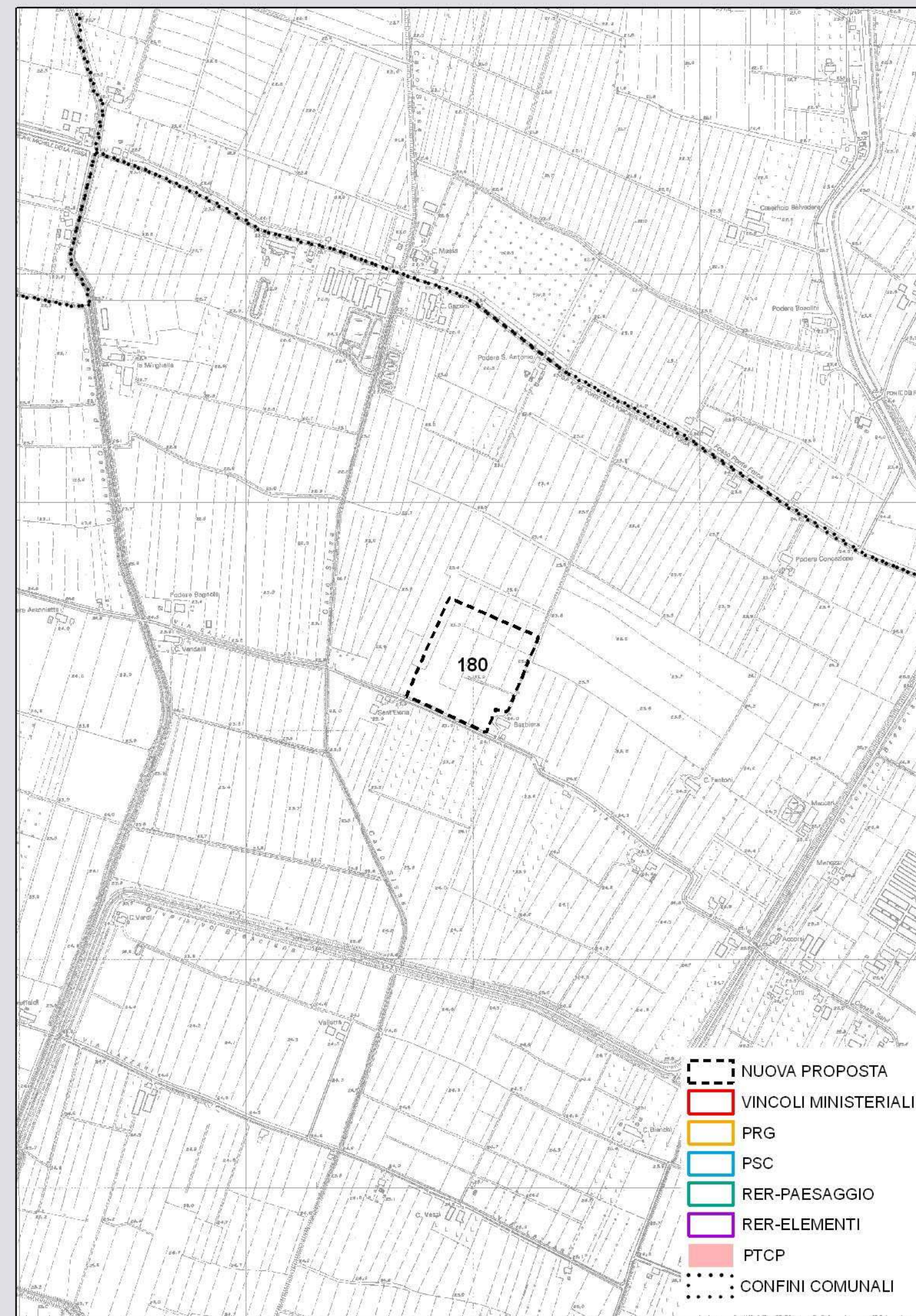
**Presenza scavi**

**Tipo** scavo sistematico

**Rilievo stratigrafico**

**Presenza strutture**

resti di fornaci romane e rinascimentali;  
 necropoli post-romana



**Data compilazione** 14/12/2007

**Compilazione** James Tirabassi