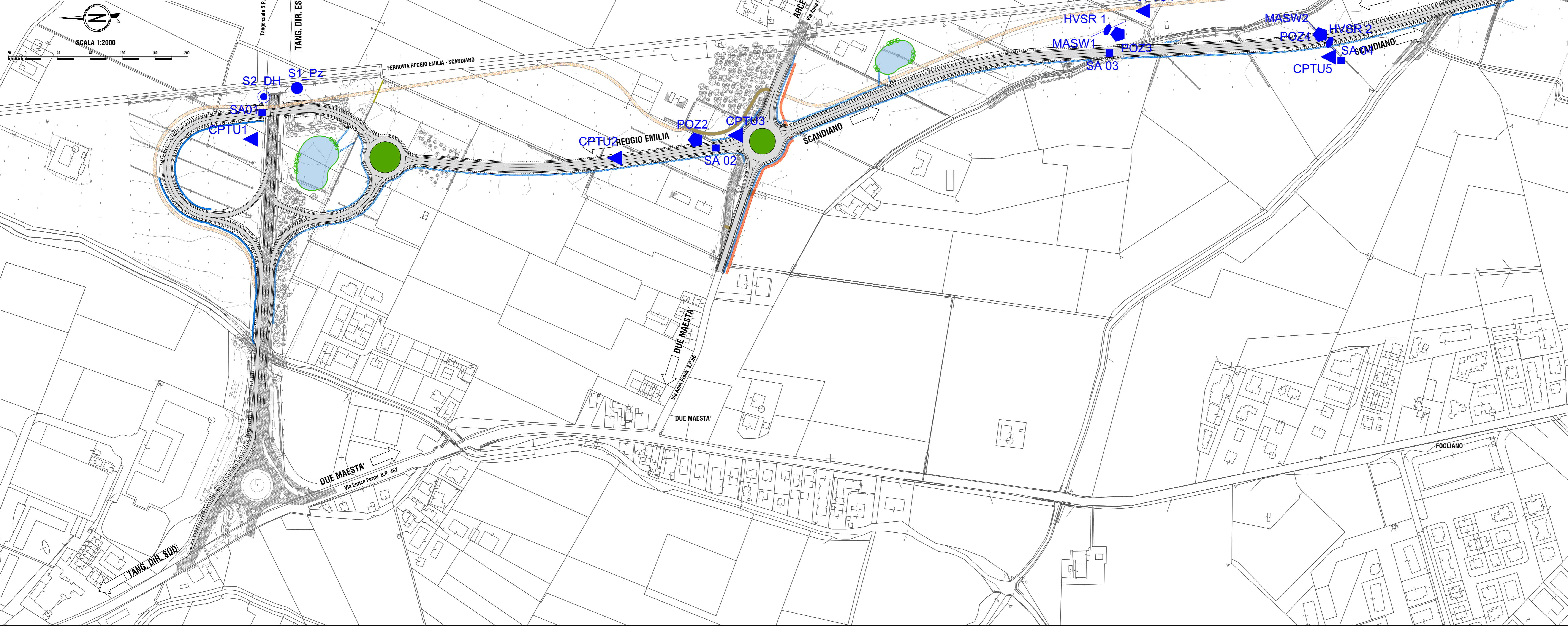
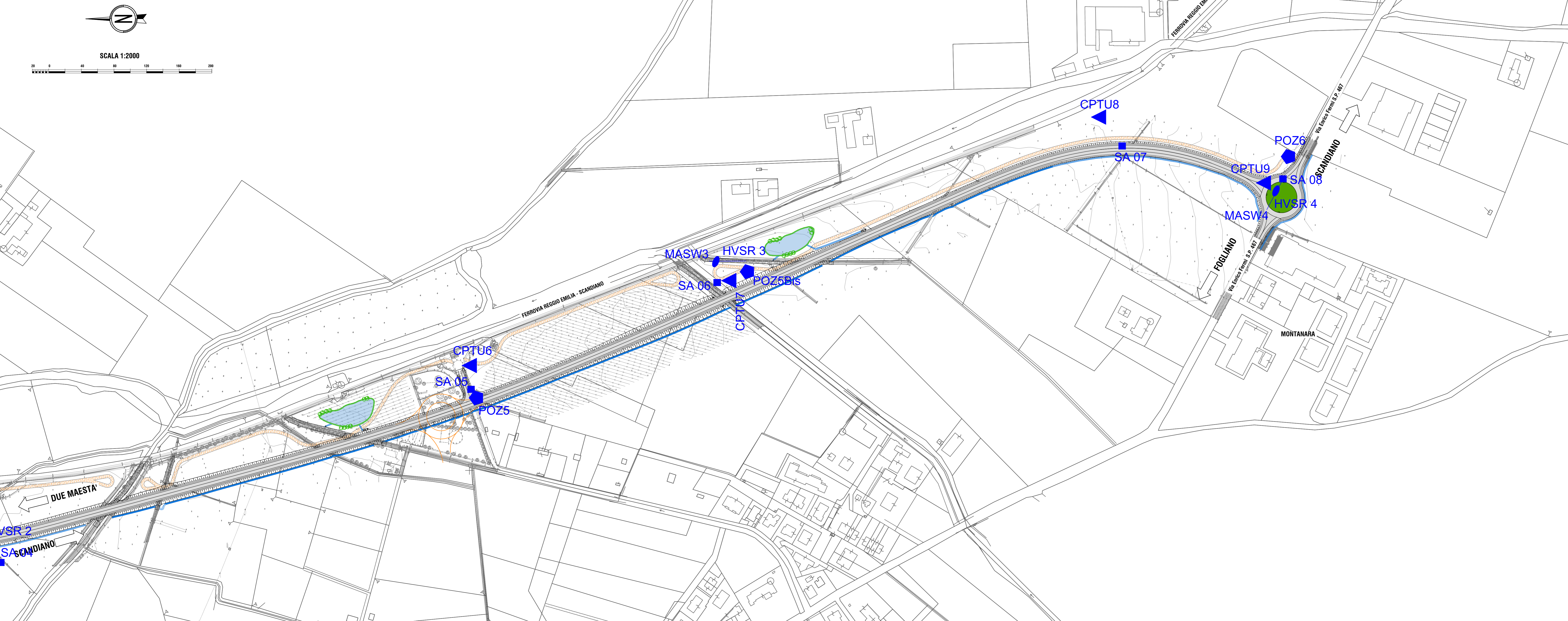


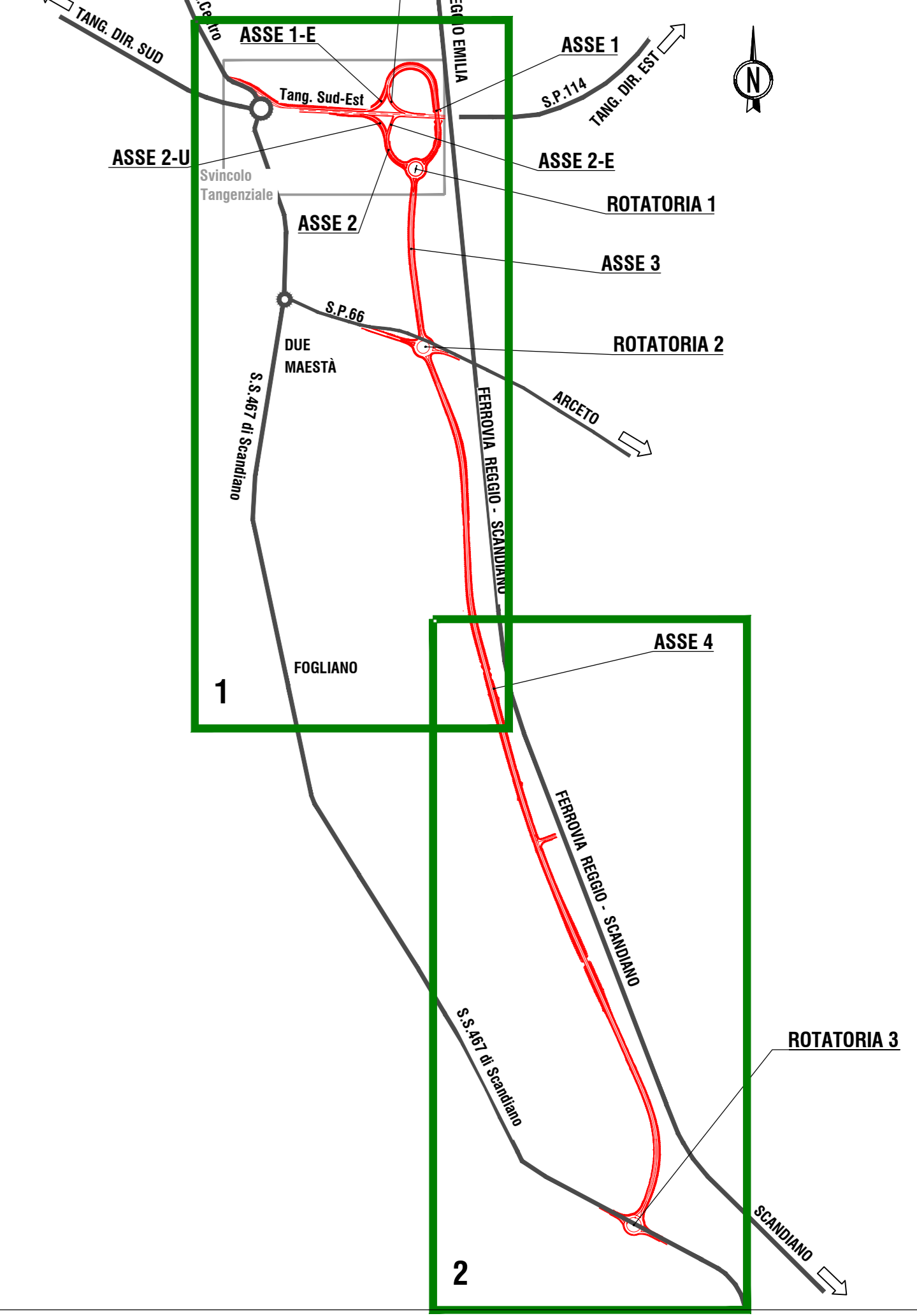
**PLANIMETRIA UBICAZIONE INDAGINI  
GEOGNOSTICHE E AMBIENTALI 1/2**










**PLANIMETRIA UBICAZIONE INDAGINI  
GEOGNOSTICHE E AMBIENTALI 2/2**



**QUADRO D'UNIONE**



**CAMPAGNA D'INDAGINE PROGETTO DEFINITIVO 2020**

-  CPTUx Prova penetrometrica statica con piezocono
-  Sx\_DH Sondaggio a carotaggio continuo con Down Hole
-  Sx\_Pz Sondaggio a carotaggio continuo con piezometro a T.A.
-  SA 08 Pozzetto esplorativo ambientale
-  POZ6 Pozzetto esplorativo
-  MASW4 Linea sismica Masw
-  HVSR 4 Sismica passiva Hvsr

**PROVINCIA DI REGGIO EMILIA**  
Comune di Reggio Emilia

**TANGENZIALE DI FOGLIANO - DUE MAESTA'**

PROVINCIA DI REGGIO EMILIA - Servizio Infrastrutture, Mobilità Sostenibile, Patrimonio ed Edilizia  
IL DIRIGENTE: Dott.Ing. Valerio Bassoli  
IL RESPONSABILE UNICO DEL PROCEDIMENTO: Arch. Francesca Gualtieri

**PROGETTO DEFINITIVO**

**POLITECNICA REGGIO EMILIA**

**ELABORATO**

**GEOLOGIA GEOTECNICA E SISMICA**  
Planimetria ubicazione indagini geognostiche e ambientali

PARTE OPERA	DISCIPLINA	DOC. E PROG.	FASE	REV.
PD	IG	A001	2	0

Cartella	Riv. nome	Posit	Scale	Formato
02	FOGLIANO_20_0010	0010	1:2000	A0