DEMOLIZIONE CARTELLONISTICA VIA S.PELLEGRINO NORD scala 1:500

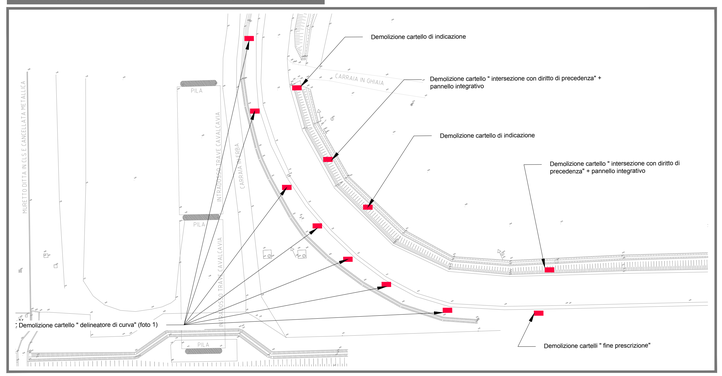

DEMOLIZIONE CARTELLONISTICA SP113 scala 1:500

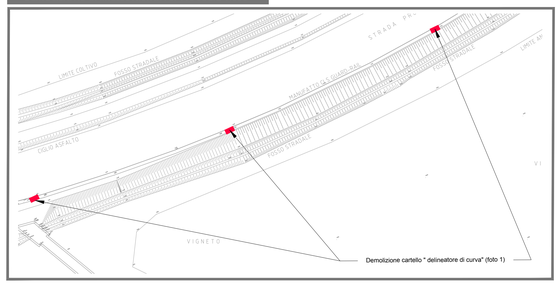

FOTO 1

STRISCE LONGITUDINALI

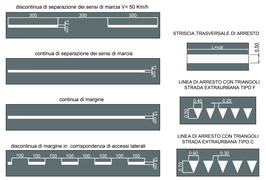

SEGNALETICA ORIZZONTALE

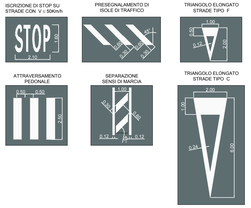

SEGNALETICA DI DIREZIONE
GRUPPO SEGNALETICO UNITARIO EXTRAURBANO

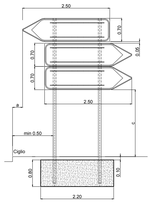

SEGNALETICA DI DIREZIONE

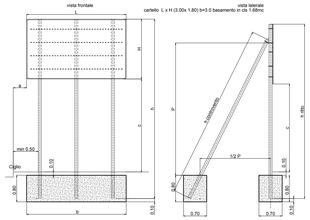

KEYPLAN - fuori scala



SEGNALETICA VERTICALE

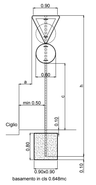

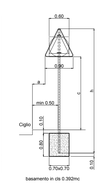

PANNELLI INTEGRATIVI

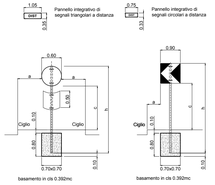

NOTA: Il presente elaborato vale solamente per le opere indicate nel titolo; le opere al contorno (fabbricati, verde, parchi, ecc) sono riportate solamente a titolo indicativo per una migliore comprensione dell'insieme.

PLANIMETRIA ROTATORIA SP 113 - QUADRO 1 scala 1:500

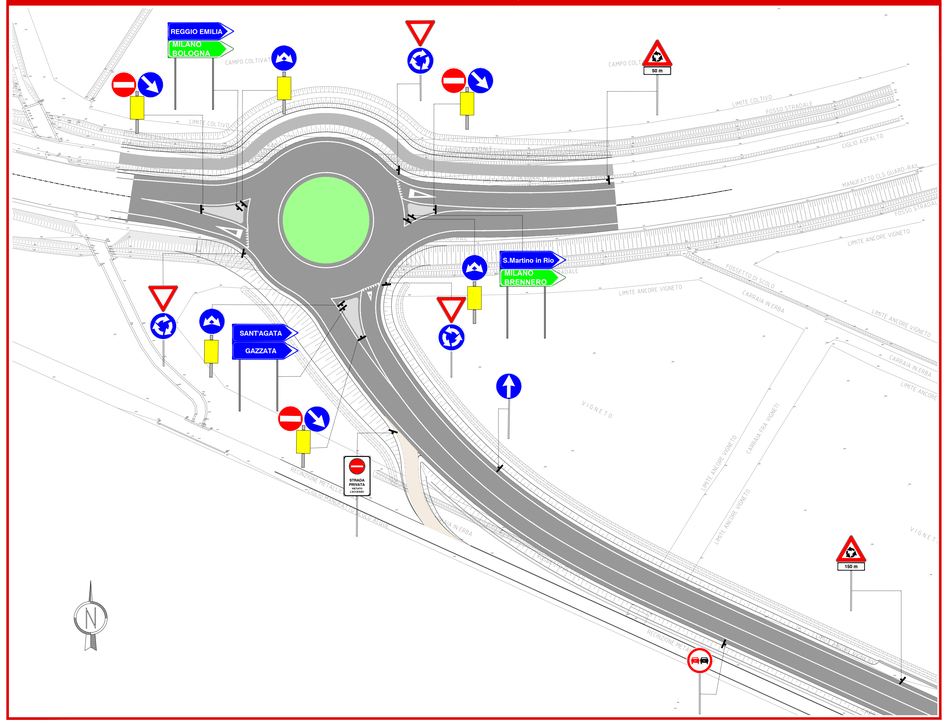

PLANIMETRIA ROTATORIA S. PELLEGRINO NORD - QUADRO 2 scala 1:500

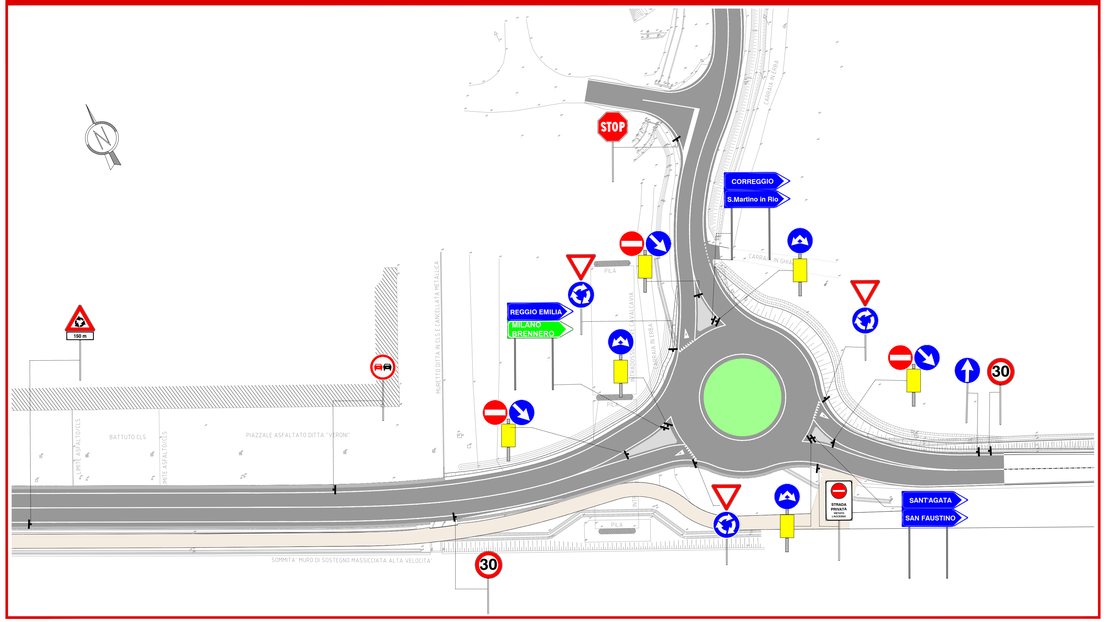

Provincia di
REGGIO EMILIA

Corso Garibaldi, 59 - 42100 Reggio Emilia
Tel 0522 444111 - Fax 0522 451676
E-mail: info@provincia.re .it
Web: http://www.provincia.re.it

I contenuti del presente elaborato sono protetti da leggi della L.d.A. (art. 2575/2576 e della Legge 4/2/41)

BRETELLA DI COLLEGAMENTO ASSE REGGIO EMILIA - CORREGGIO - S.P. 50 IN LOCALITA' GAZZATA NEL COMUNE DI SAN MARTINO IN RIO

PROGETTO DI FATTIBILITA' TECNICO ECONOMICA

TITOLO:	CODIFICA:
PLANIMETRIA SEGNALETICA	PF VI 12
	Scala : varie

DIRIGENTE del SERVIZIO INFRASTRUTTURE, MOBILITA' SOSTENIBILE E PATRIMONIO: — *Dott. Ing. Valerio Bussei - Prov. di Reggio Emilia*

RESPONSABILE UNICO del PROCEDIMENTO: — *Dott. Arch. Francesca Guatteri - Prov. di Reggio Emilia*

P R O F E S S I O N I S T I

IS Ingegneria e Servizi S.R.L.
Via Guglielmo Pepe n. 23
41126 MODENA -Tel. 059 350060
Mail: info@ingegneriaeservizi.it
Pec: is-modena@pec.it

Dott. Ing. Sergio Violetta (Direttore Tecnico)
Geom. Sibaho Caveri - Dott. Ing. Marvelo Sol
Dott. Ing. Elisa Morazzi - Ing. Claudio Arnò
Geol. Claudio Pieci

Collaborazioni
Geom. Serena Nannini - Ing. Elisa Barazzuolo
Dott. Ing. Carmen Lauriola - Dott. Ing. Davide d'Lorenzo

REV	DATA	DESCRIZIONE	REDATTO	CONTROLLATO	APPROVATO
00	Maggio 2024	Emissione	D. DI LORENZO	E. MORUZZI	S. VIOLETTA